



Congreso Nacional
Cámara de Senadores

Asunción, 25 de agosto de 2016

Señor
Presidente de la Honorable Cámara de Senadores
Don Roberto Acevedo Quevedo
E. _____ S. _____ D. _____

Tenemos el honor de dirigirnos a Vuestra Honorabilidad y por su digno intermedio, a los demás miembros de este Alto Cuerpo Legislativo, con el objeto de presentar el Proyecto de Ley: **"QUE DECLARA ÁREA SILVESTRE PROTEGIDA BAJO DOMINIO PRIVADO DEL ESTADO, CON LA CATEGORÍA ESPECIAL DE NOMBRE GENÉRICO RESERVA NATURAL A PROPIEDADES DEL MINISTERIO DE DEFENSA NACIONAL"**.


Este proyecto de ley contribuirá a:

- a) detener el cambio climático, mediante el aumento sustancial del área de biomasa nativa protegida.
- b) Asegurar los servicios de los ecosistemas naturales, con énfasis en los bosques nativos de regulación del clima.
- c) Cumplir con el porcentaje unilateral comprometido por parte del Paraguay, ante la Convención Marco de las Naciones Unidas de Cambio Climático, en calidad de Contribuciones Previstas Determinadas Nacionalmente.


EXPOSICIÓN DE MOTIVOS

La naturaleza como bien a preservar, la conservación, la recomposición, el mejoramiento del ambiente y la conciliación con el desarrollo humano integral, es la nueva concepción a la que Paraguay se encuentra comprometido a garantizar desde la Reforma Constitucional de 1992. Y cabe resaltar que el Ministerio de Defensa Nacional, cuenta con inmuebles que ocupan grandes extensiones en todo el territorio Nacional, alejados de los centros urbanos, que constituyen muchos de ellos enclaves privilegiados para la supervivencia de variedades de especies animales, de la masa vegetal autóctona y de paisajes bien conservados. Además, cuentan con espacios de alto valor ecológico, muchos de ellos en estado natural en razón de que no han sido objeto de uso; no está demás mencionar que en estas zonas, la presencia militar obedece a razones meramente estratégicas de Defensa Nacional y de mantenimiento de la soberanía nacional sobre el territorio.

El Ministerio de Defensa no sólo mantiene en perfecto estado tales espacios naturales. También, ha encarado decididamente acciones para lograr una gestión que contemple la prevención del daño ambiental en la planificación de las actividades militares, haciendo compatible la actividad militar con las buenas prácticas ecológicas, tomando como primer objetivo la preservación del ambiente como interés del Estado en tiempos de paz, tal vez en estos momentos la seguridad reside más en que conservemos


Cnel. (R) José M. Bóveda M.
Senador de la Nación

39 
Abog. Fernando Silva Facetti
Senador de la Nación


Dr. Arnoldo Wieso
Senador de la Nación


Nelson D. Aguinagalde Gallinar
Senador de la Nación





**Congreso Nacional
Cámara de Senadores**

las fuentes de la vida, teniendo en cuenta la protección del medio natural y la mejora de la calidad ambiental en las instalaciones destinadas a las Fuerzas Armadas de la Nación.

Este proyecto de Ley pretende otorgarle estabilidad, durabilidad y jerarquizar jurídicamente la protección ambiental, y sobre todas las cosas son los únicos que pueden

convertirse como Áreas Silvestres Protegidas, sin erogación al Estado, que contribuirá con el fortalecimiento de los objetivos nacionales de conservación establecidos en la Ley 352/94 e integrarán el Sistema Nacional de Áreas Silvestres Protegidas – SINASIP, por esa razón es de vital importancia su declaración como Área Silvestre Protegida, para cumplir con el Rol asignado a las Fuerzas Armadas, que dentro de sus funciones se le asigna la Defensa Ambiental contribuyendo a:


- ✓ Mantener grandes áreas con remanentes boscosos del territorio nacional a fin de proteger la diversidad biológica y particularmente para asegurar la función de proteger la cobertura vegetal para que cumpla su papel en la regulación del medio ambiente.
- ✓ Mantener bajo protección parte de las cuencas hidrográficas importantes del país asegurando el flujo y la calidad de agua.
- ✓ Mantener bajo protección importantes recursos de flora y fauna silvestre.


Entre los rasgos relevantes que presentan estas propiedades se puede destacar que está ubicado en puntos estratégicos para la seguridad nacional y en su mayoría cuenta una densa red hídrica que integran varias cuencas, arroyos y muestras representativas de ecosistemas (humedales, esteros, bosques altos, bosque ribereño, etc).


Varias propiedades se encuentran en Áreas Núcleo fundamentales para la conservación, así como:

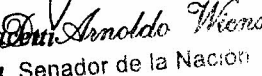
- La región del Bosque Atlántico Alto Paraná (BAAPA), que cuenta con ecosistemas particulares que no existen en otro lugar del mundo.
- La "Reserva de Biosfera del Chaco", que representa una cuarta parte del Gran Chaco Americano.
- Las conocidas por "Sitios Ramsar", por la Convención del cual Paraguay es signatario (junto con otros 167 países), ratificado en virtud de la Ley Nº 350 de 1994.
- Además de los Humedales del Bajo Chaco, que constituye parte del Sistema de Humedales del Valle Central de la Cuenca del Plata, área que forma parte del corredor de humedales más grande del planeta que nace en el Gran Pantanal, baja por los humedales del Rio Paraguay, continua con los humedales del Rio Paraná hasta el Rio de la Plata, constituyendo uno de los reservorios de agua dulce y biodiversidad más grande la tierra.


La superficie a ser declarada como Área Silvestre Protegida es de más de 148.000 has., que vendría a engrosar a los 9.717 has. ya declaradas, con un importante y valioso remanente de bosque, hábitat de numerosas especies en peligro de extinción, que serán incluidas en el Sistema Nacional de Áreas Silvestres Protegidas – SINASIP, lo cual significará la protección, bajo una zonificación adecuada, de ecosistemas representativos


Cnel. (R) José M. Bóveda M.
Senador de la Nación


Nelson D. Aguinalde Gallinar
Senador de la Nación


Abog. Fernando Silva Falcón
Senador de la Nación


Arnoldo Weiss
Senador de la Nación



2



**Congreso Nacional
Cámara de Senadores**

del Bosque Atlántico y de la Reserva de Biosfera y mejorando la diversidad de ecosistemas y especies a ser protegidas.

Este proyecto de ley también cumple con las normativas ambientales vigentes, de los Convenios Internacionales firmados y ratificados por la República del Paraguay, de declarar de interés público y social la protección, la conservación, el mejoramiento y sobre todo, el acrecentamiento de los recursos forestales. La conservación de estos remanentes boscosos contribuiría a incorporar más tierras que puedan mantener la vegetación forestal, lo cual es beneficioso para la República del Paraguay.


Los recursos naturales como los bosques se están extinguiendo en nuestro país, y es por ello que proteger estas propiedades del Ministerio de Defensa Nacional es fundamental por el estado de conservación de estas propiedades que se presentan en líneas generales excelente. Sus ecosistemas se muestran relativamente poco alterados y cuentan con muy buenos hábitats para especies amenazadas, raras y endémicas tanto de fauna como de flora y así mantener intacta nuestra biodiversidad.

Proteger estos remanentes de bosques de las propiedades del Ministerio de Defensa Nacional, radica especialmente en conservar la diversidad biológica de importancia global y promover el uso sustentable de las mismas y así permitirá crear y aumentar los corredores biológicos, la protección y conservación de la biodiversidad y los recursos hídricos, que colabora con factores vinculados al cambio climático, para asegurar el desarrollo sustentable y la supervivencia de las futuras generaciones, y redundará en beneficio de todo el pueblo paraguayo y la humanidad.


Cuidar de nuestra naturaleza es, sin duda, una de las mejores formas de defender a la República; cuidar de nuestra Tierra es una magnífica forma de velar por la seguridad Nacional. Máxime si tenemos en cuenta que lo que queremos todos e invariablemente es que nuestra vida continúe con garantías, para que las futuras generaciones hereden un planeta digno, lo que resulta imposible sin la protección del entorno, que asegura la continuidad de la vida en general. Con esta proyecto de Ley se ratifica que el Ministerio de Defensa Nacional y las Fuerzas Armadas de la Nación están empeñadas en la conservación del medio ambiente, una función que cada día se revela como más necesaria: la defensa de las fuentes de la vida, teniendo en cuenta que los recursos de la naturaleza son patrimonio universal.


La importancia de proteger estas propiedades radica principalmente en su **buen estado de conservación que contribuirá** a conservar la diversidad biológica de importancia global y promover el uso sustentable de las mismas.

El estado de conservación de estas propiedades se presenta en líneas generales excelente. Sus ecosistemas se presentan relativamente poco alterados y cuentan con muy buenos hábitats para especies amenazadas, raras y endémicas tanto de fauna como de flora. Debido a su **buen estado de conservación** se puede afirmar que proteger estas propiedades es **clave como estrategia de conectividad entre remanentes forestales del BAAPA y de la Reserva de la Biosfera y para garantizar la seguridad nacional.**


Cnel. (R) José M. Bóveda M.
Senador de la Nación


Abog. Fernando Silva Facetti
Senador de la Nación


Dr. Arnoldo Weiss
Senador de la Nación


Nelson D. Aguinagalde Gallinar
Senador de la Nación



**Congreso Nacional
Cámara de Senadores**

El Gobierno de la República del Paraguay tiene como objetivo prioritario constitucional la preservación, la conservación, la recomposición y el mejoramiento del ambiente, y su conciliación con el desarrollo humano integral, y reconoce que la protección de los remanentes del Bosque Atlántico del Alto Paraná (BAPPA) y de la Reserva de la Biosfera a través de la expansión y fortalecimiento de las áreas silvestres protegidas constituye un elemento esencial para la prosecución del mismo.

DIAGNÓSTICO GENERAL

Ubicación

Las propiedades se encuentran en los Departamentos Central, Presidente Hayes, Alto Paraná, Boquerón, Itapúa, Paraguari, Concepción, Canindeyú, Alto Paraguay, Misiones, Guairá, Ñeembucú.


Algunas propiedades presentan muestras representativas de la Ecorregión Chaco Seco y otras de la Ecorregión Chaco húmedo, como ecosistemas propios de la misma.


Teniendo en cuenta estas consideraciones, el presente Proyecto de Ley asegura que las únicas actividades que se permitan realizar dentro de la Reserva Natural sean aquellas que sean compatibles con su condición de tal y que no alteren su conservación ni dañen el equilibrio ecológico de la misma, y que en forma enunciativa, se citan a continuación:

1. Investigaciones científicas.
2. Educación e interpretación ambiental.
3. Turismo sustentable.
4. Actividades propias de la unidad militar.


Por los fundamentos expuestos, solicitamos el acompañamiento de los colegas para la aprobación de este proyecto de ley, que redundará en beneficio de las generaciones futuras y del patrimonio ambiental de la Nación.

Hacemos propicia la ocasión para expresarles nuestra distinguida consideración.


Onel. (R) José M. Bóveda M.
Senador de la Nación


Abog. Fernando Silva Facetti
Senador de la Nación


Dr. Arnoldo Wiens
Senador de la Nación


Nelson D. Aguinalde Gallinar
Senador de la Nación



"Sesquicentenario de la Epopeya Nacional 1864-1870"



Congreso Nacional
Cámara de Senadores

LEY N°.....

QUE DECLARA ÁREA SILVESTRE PROTEGIDA BAJO DOMINIO PRIVADO DEL ESTADO, CON LA CATEGORÍA ESPECIAL DE NOMBRE GENÉRICO RESERVA NATURAL A PROPIEDADES DEL MINISTERIO DE DEFENSA NACIONAL.

EL CONGRESO DE LA NACIÓN PARAGUAYA SANCIONA CON FUERZA DE

LEY:

Artículo 1°.- Declárase como Área Silvestre Protegida, bajo dominio privado del Estado, con la categoría de manejo especial bajo el nombre genérico de Reserva Natural a propiedades del Ministerio de Defensa Nacional, asiento de las siguientes unidades militares:

1. UNIDAD: Cuartel de la Victoria

DISTRITO: Capiatá

LUGAR: Yataity

FINCA N°: 408

PADRON N°: 989

Datos Técnicos:

- 1 - 4 SE- 06°grados 24´min 51´´seg -NW 88.00 metros
- 4 - 3 SE- 67°grados 48´min 44´´seg-E 349.00 metros
- 3 - 5 S- 06°grados 24´min 51´´seg- E 221.27 metros
- 5 - 6 N- 84°grados 10´min 46´´seg-E 401,91 metros
- 6 - 7 S- 01°grados 59´min 16´´seg-E 334,98 metros
- 7 - 8 S- 86°grados 35´min 12´´seg-W 306.86 metros
- 8 - 9 S- 15°grados 28´min 17´´seg-W 246,44 metros
- 9 - 10 N- 83°grados 56´min 13´´seg-W 570,80 metros
- 10 - 11 N- 52°grados 39´min 52´´seg-W 680,02 metros
- 11 - 12 N- 43°grados 05´min 35´´seg-E 729.53 metros
- 12 - 1 S- 78°grados 48´min 05´´seg-E 164.41 metros

SUPERFICIE TOTAL: 62 has. 1.084 m² 5.206 cm²

2. UNIDAD: Tte. 1° Rojas Silva

LUGAR : Manuel Irala Fernández - Ex Estancia Rojas Silva

N° de Finca: 18.215

Padrón N° : 13.400

Datos Técnicos:

- V-VI: N-36 grados, 13 minutos E – 125.30 metros
- V-VII: N-47 grados, 30 minutos W – 619.40 metros

Dr. Arnoldo Wiens
Senador de la Nación

1

Duot

Cnel. (R) José M. Bóveda M.
Senador de la Nación

Abog. Fernando Silva Facetti
Senador de la Nación

Nelson D. Aguinaga de Gallinar
Senador de la Nación

- VI-VIII: S-47 grados, 39 minutos, 40 segundos E – 656.40 metros
- VII-VIII: S-52 grados, 55 minutos W – 128.50 metros

SUPERFICIE TOTAL: 4.739 has. 8.712 m2 5.982 cm2

3. UNIDAD: Destacamento Manuel Irala Fernández

LUGAR : Tte. 1° Irala Fernández – Ex 25 leguas

Finca: 11.531

Padrón: 15.729

Datos Técnicos:

- V-VI: N-36 grados, 13 minutos – E, 125.3 metros
- VII-VIII: S-52 grados, 55 minutos – W, 128.50 metros
- V-VII: N-47 grados, 30 minutos – W, 619.40 metros
- VI-VIII: S-47 grados, 39 minutos, 40 segundos – E, 6566.40 metros

SUPERFICIE TOTAL: 8 has 0029.m2 8.100.cm2.

4. UNIDAD: 1° División de Caballería – Cuartel General

LUGAR: Joel Estigarribia

Finca Nº: 12.064

Padrón Nº: 213

Datos Técnicos:

- Línea 1-2: Norte - 48 grados, 15 minutos, 24 segundos E – 6.883,08 metros
- Línea 2-3: Norte - 33 grados, 13 minutos, 56 segundos W – 1.288,48 metros
- Línea 3-4: Norte - 58 grados, 38 minutos, 00 segundos E – 1.691 metros
- Línea 4-5: Norte - 58 grados, 29 minutos, 31 segundos E – 4.943,66 metros
- Línea 5-6: Sur – 2 grados, 28 minutos, 41 segundos E – 15.560,36 metros
- Línea 6-7: Sur – 86 grados, 59 minutos, 52 segundos W – 10.445,56 metros
- Línea 7-1: Norte – 2 grados, 42 minutos, 35 segundos W – 6.976,35 metros

SUPERFICIE TOTAL: 12.186 has. 7.662 m2.

5. UNIDAD: RC 1 Cnel. Valois Rivarola

LUGAR: Pozo Colorado

Finca Nº: 14.111

Padrón N: 10.154

Datos Técnicos:

LINEAS	RUMBOS	DISTANCIAS
1 – 2	S-25°grados 55´min 17´´seg - E	298,12 metros
2 – 3	S-82° grados 29´min 51´´seg - E	298,23 metros
3 – 4	N-26°grados 14´min 58´´seg -W	150,95 metros
4 – 5	S-82° grados 29´min 46´´seg -E	956,64 metros
5 – 6	N-00°grados 08´min 13´´seg-W	100,44 metros
6 – 1	N-81°grados 28´min 00´´seg-E	1322,09 metros

SUPERFICIE: 18 Has. 0305 m2 3.132 cm2

Duor

[Signature]

Cnel. (R) José M. Bóveda M.
Senador de la Nación

[Signature]

Abog. Fernando Silva Facetti
Senador de la Nación

[Signature]
Dr. Arnoldo Wions
Senador de la Nación
2

[Signature]

[Signature]
Nelson D. Aguinagalde Gallinar
Senador de la Nación

FINCA: 15.264
Padrón N°: 5.411
Datos Técnicos:

PRIMER INMUEBLE		
LINEAS	RUMBOS	DISTANCIAS
1-2	N-83°grados 43' min 11" seg-W	954,22 metros
2-3	S-26°grados 05' min 11" seg-E	150,90 metros
3-4	N-82°grados 17' min 18" seg-W	298,23 metros
4-5	S-26°grados 05' min 11" seg-W	1.666,84 metros
5-6	S-19°grados 22' min 11" seg-E	693,97 metros
6-7	S-13°grados 06' min 07" seg-E	270,07 metros
7-8	S-82°grados 32' min 21" seg-E	3.033,60 metros
8-9	N-07°grados 33' min 11" seg-E	2.491,92 metros
9-10	N-82°grados 17' min 18" seg-W	3.209,96 metros
10-1	S-00°grados 08' min 13" seg-E	100,44 metros

SUPERFICIE PRIMER INMUEBLE: 912 has. 1.171 m2 1.170 cm2

SEGUNDO INMUEBLE		
LINEAS	RUMBOS	DISTANCIAS
1-2	S-07°grados 33' min 18" seg-W	418,15 metros
2-3	N-82°grados 32' min 21" seg-E	1.659,80 metros
3-4	N-06°grados 00' min 00" seg-E	201,00 metros
4-5	S-87°grados 09' min 04" seg-E	349,50 metros
5-6	S-80°grados 30' min 13" seg-E	400,07 metros
6-7	S-74°grados 30' min 19" seg-E	120,03 metros
7-1	N-87°grados 02' min 02" seg-E	825,45 metros

SUPERFICIE SEGUNDO INMUEBLE: 51 has. 3.487 m2 2.061 cm2

FINCA N° 14.111: 18 has. 0.305 m2 3.132 cm2
FINCA N° 15.264: 1º Inmueble 912 has. 1.171 m2 1.170 cm2
2º Inmueble 51 has. 3.487 m2 2.061 cm2

SUPERFICIE TOTAL UNIDAD RC 1 CNEL. VALOIS RIVAROLA: 981 Has. 4.963 m2 6.362 cm2

6. UNIDAD: Academia Militar

LUGAR: Mboi-y
Finca N°: 5.892
Padrón: 1010
Datos Técnicos:

- 1-2: N-55 grados, 28 minutos, 40 grados E – 75.00 metros
- 2-3: N-61 grados, 04 minutos, 03 segundos E – 140.00 metros
- 3-4: S-40 grados, 58 minutos, 14 segundos E – 152.13 metros
- 4-5: S-59 grados, 39 minutos, 25 segundos W – 223.38 metros
- 5-6: S-62 grados, 30 minutos, 46 segundos W – 141.50 metros
- 6-7: N-27 grados, 33 minutos, 24 segundos W – 148.20 metros
- 7-1: N-63 grados, 29 minutos, 18 segundos E – 114.95 metros

SUPERFICIE TOTAL: 5 has. 1.929 m2 3.200 cm2

[Signature]

[Signature]
Jose M. Bobeda M.
Senador de la Nación

[Signature]
Abog. Fernando Silva Facetti
Senador de la Nación

[Signature]
Dr. Arnoldo Wiens
Senador de la Nación

[Signature]

[Signature]
Nelson D. Aguinagalde Gallinar
Senador de la Nación

7. UNIDAD: IV División de Infantería**LUGAR :** Concepción - Saladillo**Finca:** 1.628**Padrón N° :** 2,345**Datos Técnicos:****FRACCION A**

- 5-6: N-63 grados, 23 minutos, 30 segundos E – 408.30 metros
- 6-7: N-55 grados, 00 minutos, 20 segundos E – 231.30 metros
- 7-8: N-12 grados, 55 minutos, 08 segundos E – 264.00 metros
- 5-9: N-80 grados, 30 minutos, 08 segundos W – 659.08 metros
- 9-10: N-02 grados, 06 minutos, 00 segundos E – 650.00 metros
- 10-8: S-81 grados, 29 minutos, 48 segundos E – 1253.73 metros

FRACCION B

- 1-2-3-4-5: N-80 grados, 30 minutos, 08 segundos W - 521.92 metros
- 5-6: N-63 grados, 23 minutos, 30 segundos E – 408.30 metros
- 6-7: N-55 grados, 00 minutos, 20 segundos E – 231.30 metros
- 7-8: N-12 grados, 55 minutos, 08 segundos E – 264.00 metros
- 8-9: S-81 grados, 29 minutos, 48 segundos E - 104.40 metros
- 9-11: S-02 grados, 34 minutos, 39 segundos E – 458.72 metros
- 11-1: S-50 grados, 16 minutos, 50 segundos W – 285.00 metros

SUPERFICIE TOTAL: 70 Has. 7.113m2.**8. UNIDAD: Base 5 Gral. Adrián Jara****LUGAR:** Chovoreca – Bahía Negra**Matricula:** 56RR02**Padrón N°:** 460**Datos Técnicos:**

- Línea 1-Línea 2: N-88 grados, 28 minutos, 48 segundos E – 6400.13 metros
- Línea 2- Línea 3: S-01 grados, 09 minutos, 42 segundos E – 12500.00 metros
- Línea 3- Línea 4: S-88 grados, 28 minutos, 48 segundos W – 6400.13 metros
- Línea 4- Línea 1: N-01 grados, 09 minutos, 42 segundos W – 12500.00 metros

SUPERFICIE TOTAL: 8.000 has. 0,080 m2 5.575 cm2**9. UNIDAD: Base Aérea Nueva Asunción****LUGAR :** Nueva Asunción – Distrito de Eugenio A. Garay**Finca o Matricula N°:** Q0618**Padrón N°:** 802 y 803**Datos Técnicos:****Padrón N°:** 802**FRACCIÓN I**

- Líneas 1-2: rumbo Nort-Este, cuarenta y tres grados, treinta y cinco minutos, mide nueve mil ochocientos setenta y dos metros.

Cnel. (R) José M. Bóveda M.
Senador de la Nación

Abog. Fernando Silva Facetti
Senador de la Nación

Dr. Arnoldo Wiens
Senador de la Nación

Nelson D. Aguinagalde Gallinar
Senador de la Nación

- Líneas 2-3: rumbo Nort-Oeste, cuarenta y tres grados, veinte y cinco minutos, mide nueve mil seiscientos cinco metros.
- Líneas 3-4: rumbo Sur-Oeste, cuarenta y seis grados y treinta y cinco minutos, mide doce mil cuatrocientos cincuenta y siete metros.
- Líneas 4-5: rumbo Sur-Este, diez grados, treinta y cinco minutos, mide cuatro mil setecientos metros.
- Líneas 5-1: rumbo Sur-Este, cuarenta y tres grados, veinte y cinco minutos, mide cinco mil quinientos noventa y siete metros.

SUPERFICIE FRACCIÓN I: 10.000 Has. 0,800 m2

Padrón N° : 803

FRACCIÓN II

- Líneas 1-2: rumbo Sur-Este, cuarenta y seis grados, treinta y cinco minutos, mide diez mil novecientos noventa metros.
- Líneas 2-3: rumbo Norte-Oeste, cuarenta y tres grados, veinte y cinco minutos, mide nueve mil seiscientos cinco metros.
- Líneas 3-4: rumbo Nort-Este, cuarenta y seis grados, treinta y cinco minutos, mide ocho mil cuatrocientos cinco metros.
- Líneas 4-5: rumbo Sur-Este, diez grados, treinta y cinco minutos, mide cuatro mil setecientos metros.
- Líneas 5-1: Sur-Este, cuarenta y tres grados, veinte y cinco minutos, mide cinco mil quinientos noventa y siete metros.

SUPERFICIE FRACCION II: 10.037 Has 8.610 m2

SUPERFICIE TOTAL UNIDAD BASE AEREA NUEVA ASUNCION: 20.037 has. 9.410 m2

10. UNIDAD: Base Aérea Tte. 2° MNA Pelayo Pratts Gill

LUGAR : Mcal. José F. Estigarribia

Finca o Matricula: 610RQ01

Padrón N° : 5.071

Datos Técnicos:

- Línea 1-Línea 2: N-89 grados, 54 minutos, 58 segundos E – 8.890.00 metros
- Línea 2- Línea 3: S-00 grados, 05 minutos, 21 segundos W – 9.000.00 metros
- Línea 3- Línea 4: S-89 grados, 54 minutos, 58 segundos W – 8.890.00 metros
- Línea 4- Línea 1: N-00 grados, 05 minutos, 21 segundos E – 9.000.00 metros

SUPERFICIE TOTAL BASE AEREA TTE. 2º PRATTS GILL: 8.000 has. 9.638 m2 0069 cm2

11. UNIDAD: Base Aérea José María Argaña

LUGAR : Cap. Meza Km 16

FINCA: 194 lote A

Padrón N°: 7462

Datos Técnicos:

- A-B: N-45 grados, 00 minutos, 00 segundos W – 300.00 metros
- B-C: N-45 grados, 00 minutos, 00 segundos E – 1,000.00 metros
- C-D: S-45 grados, 00 minutos, 00 segundos E – 200.00 metros

Dubor

[Signature]
Cnel. (R) José M. Bóveda M.
Senador de la Nación

[Signature]
Abog. Fernando Silva Facetti
Senador de la Nación

[Signature]
Dr. Arnoldo Wiens
Senador de la Nación

[Signature]
Nelson D. Aguinagalde Gallinar
Senador de la Nación

9

- D-E: S-45 grados, 00 minutos, 00 segundos W - 200.00 metros
- E-F: S-45 grados E - 50.00 metros
- F-G: S-45 grados, 00 minutos, 00 segundos W - 600.00 metros
- G-H: S-45 grados E - 50.00 metros
- H-A: S-45 grados, 00 minutos, 00 segundos W - 200.00 metros

SUPERFICIE: 25 Has.

FINCA: 8.492 Lote B

Padrón N°: 8.161

Datos Técnicos:

- 1-2: S-43 grados, 59 minutos, 00 segundos W - 103.70 metros
- 2-3: N-34 grados, 28 minutos, 00 segundos W - 88.85 metros
- 3-4: N-53 grados, 27 minutos, 00 segundos E - 95.00 metros
- 4-1: S-40 grados E - 69.70 metros

SUPERFICIE: 00 Has. 7.813 m2

SUPERFICIE TOTAL BASE AEREA JOSE MARIA ARGAÑA: 25 Has. 7.813 m2

12. UNIDAD: Fortín Gral. Eugenio A. Garay

LUGAR : Boquerón

EXP.: 2061/95

Datos Técnicos:

- 1-2: S-60 grados, 00 minutos, 00 segundos W - 1.000,00 metros
- 2-3: S-30 grados, 00 minutos, 00 segundos E - 3.300,00 metros
- 3-4: N-60 grados, 00 minutos, 00 segundos E - 14.194,65 metros
- 4-5: S-30 grados, 00 minutos, 00 segundos E - 5.800,00 metros
- 5-6: NE-60 grados, 00 minutos, 00 segundos SW - 13.194,65 metros
- 6-1: S-30 grados, 00 minutos, 00 segundos E - 2.500,00 metros

SUPERFICIE: 7.982 has. 8.950 m2 8.865 cm2

FINCA: 18.210

Padrón N° : 814

Datos Técnicos:

- 5-6: NE-60 grados, 00 minutos, 00 segundos SW - 13.194,65 metros
- 6-7: N-00 minutos, 00 segundos W - 6.000,00 metros
- 7-8: SW-60 grados, 00 minutos, 00 segundos NE - 13.194,65 metros
- 5-8: S-30 grados, 00 minutos, 00 segundos E - 6.000,00 metros


SUPERFICIE: 7.916 has 7.876 m2 4.400 cm2


FINCA: 18.208


Padrón N°: 813

Datos Técnicos:

- 7-8: SW-60 grados, 00 minutos, 00 segundos NE - 13.194,65 metros


Genl. (R) José M. Bóveda M.
Senador de la Nación


Abog. Fernando Silva Facetti
Senador de la Nación


Dr. Arnaldo Wiens
Senador de la Nación


Nelson D. Aguinalde Gallinar
Senador de la Nación



- 7-10: N-30 grados, 00 minutos, 00 segundos W – 3.000,00 metros
- 10-9: S-60 grados, 00 minutos, 00 segundos W – 13.194,65 metros
- 8-9: S-30 grados, 00 minutos, 00 segundos E – 3.000,00 metros

SUPERFICIE: 3.958 has. 3.995 m² 3.500 cm²

SUPERFICIE TOTAL FORTIN GRAL. EUGENIO A. GARAY: 19.858 has. 832 m² 6.765 cm²

13. UNIDAD: Comando Artillería

LUGAR: Paraguari (MBATTOVI)

Finca N°: 666

Padrón: 1.520

Datos Técnicos:

- 1 – 2 este 108,30 m
- 2 – 3 Sur 1978,585 m
- 3 – 4 Oeste 108,30 m
- 4 – 1 Norte 1978, 585 m

SUPERFICIE TOTAL: 21 Has. 4.280 m²

LUGAR: Paraguari (CHOLOLO)

Finca N°: 2.326

Padrón: 2.974

Datos Técnicos:

- 1 – 2 S - 34° 10' 06" W – 70.74 m
- 2 – 3 N - 88° 45' W – 87.00 m
- 3 – 4 S - 04° 30' E – 120.00 m
- 4 – 1 S - 65° 10' E 150.00m

SUPERFICIE TOTAL: 1 has. 0,429 m² 0,991 cm²

LUGAR: Paraguari (CHOLOLO)

Finca N°: 2.376

Padrón: 2.994

Datos Técnicos:

- 1 - 2 S - 77°05'58" - E 410.00 m
- 2 – 3 S – 19°16'31" – W 138.20 m
- 3 – 4 N – 68°33'35" – W 209.10 m
- 4 – 5 N – 56°28' – W 117.60 m
- 5 – 1 N – 37°30' – W 101.00 m


SUPERFICIE TOTAL: 3 Has. 8.106 m² 1.129 cm²


LUGAR: Chircal


Finca N°: 1 006

Padrón: 1.151

Datos Técnicos:


Cnel. (R) José M. Bóveda M.
Senador de la Nación


Abog. Fernando Silva Facetti
Senador de la Nación


Dr. Arnoldo Wiens
Senador de la Nación


Nelson D. Aguinagalde Gallinar
Senador de la Nación

- 1 – 2 S 09°54'30" – E 600.00 m
- 2 – 3 S 85°15'40" – W 500.00 m
- 3 – 4 N 09°54'30" – W 180.00 m
- 4 – 5 N 49°10'30" – E 168.33 m
- 5 – 6 N 48°41'27" – W 498.93m
- 6 – 1 N 88°40'10" – E 673.60 m

SUPERFICIE TOTAL: 40 has 3.573 m2 9.018 cm2

LUGAR: MBATOVI

Finca N°: 2.274

Padrón: 2.956

Datos Técnicos:

- 1 – 2 S - 09°44'00" W distancia 26.565m
- 2 – 3 S – 05°00'00" W distancia 1009.86m
- 3 – 4 S 10°45'00" W distancia 500.44m
- 4 – 5 N 53°25'00" W distancia 237.17m
- 5 – 6 S 54°50'00" W distancia 422.45m
- 6 – 7 N 25°30'00" W Distancia 940.00m
- 7 – 8 S 57°20'00" W Distancia 22. 25m
- 8 – 9 N 53°00'00" W distancia 563.30m
- 9 – 10 S 78°20'00" W Distancia 129.50m
- 10 – 11 S 28°45'00" E Distancia 601.00m
- 11- 12 S 27°00'00" E Distancia 647.00m
- 12 – 13 S 23°40'00" E Distancia 260.10m
- 13 – 14 S 51°00'00" E Distancia 117.65m
- 14 – 15 S 18°00'00" E Distancia 982.15m
- 15 – 16 N 59°10'00" E Distancia 660.00m
- 16 – 17 S 29°00'00" E Distancia 120.00m
- 17 – 18 S 35°50'00" E Distancia 430.03m
- 18 – 19 N 72°50'00" E Distancia 140.63m
- 19 – 20 N 43°50'00" E Distancia 383.22m
- 20 – 21 S 34°20'00" E Distancia 170.00m
- 21 – 22 N 13°00'00" W Distancia 360.00m
- 22 – 23 N 16°00'00" E Distancia 489.29m
- 23 – 24 N 36°00'00" E Distancia 312.76m
- 24 – 25 S 13°40'00" E Distancia 332.00m
- 25 – 26 N 02°00'00" E Distancia 380.00m
- 26 – 27 N 24°50'00" E Distancia 222.40 m
- 27 – 28 N 44°00'00" E Distancia 201.64m
- 28 – 29 N 20°30'00" E Distancia 189.51m
- 29 – 30 N 21°00'00" E Distancia 699.87m
- 30 – 31 N 12°30'00" E Distancia 234.22m
- 31 – 32 N 22°30'00" E Distancia 767.05 m

SUPERFICIE TOTAL: 589 has 1.600 m2 8.771 cm2

LUGAR: MBATOVI

Finca N°: 4.028

Padrón: 4.443

Datos Técnicos:

Cnel. (R) José M. Bóveda M.
Senador de la Nación

Abog. Fernando Silva Facetti
Senador de la Nación

Arnoldo Wiena
Senador de la Nación

Nelson D. Aguinagalde Gallinar
Senador de la Nación

- 1 – 2 S 14°26'56" E 297.75 m
- 2 – 3 S 87°28'00" W 503.00m
- 3 – 4 N 15°24'50" W 11.40
- 4 – 5 S 77°22'10" W 114.70
- 5 – 6 N 05°42'10" E 70
- 6 - 7 N 85°07'10" W 74.00
- 7 – 8 S 21°28 W 111.23
- 8 – 9 N 70°39' W 33.15
- 9 – 10 S 25°52'08" W 106.39
- 10 – 11 N 62°36'30" W 396.72m
- 11 – 12 N 45°31'20" E 258.45m
- 12 – 13 N 84°42'30" E 200.80m
- 13 – 14 N 73°10'06" E 231.56 m
- 14 – 1 S 86°27'40" E 480.00m

SUPERFICIE TOTAL: 30 has. 6.096 m² 4.928 cm²

LUGAR: MBATOVI (PARAGUARI)

Finca N°: 2.288

Padrón: 2.949

Datos Técnicos:

- N 255.00m
- S 54.00m
- E 413.00m
- O 261.00m

SUPERFICIE TOTAL: 3 Has 5.851 m²

LUGAR: MBATOVI (Paraguari)

Finca N°: 650

Padrón N°: 2.081

Datos Técnicos:

FRACCION I

- I – II - S 48°35' E 226,00m
- II – III - S 48°35' E 308,00m
- III – IV - S 11°01' E 360,00m
- IV – V - S 14°54' W 486,00m
- V – VI – S 43°06' W 311,00m
- VI – I N 11°32' W 910,30 m

LUGAR: MBATOVI (Paraguari)

Finca N°: 771

Padrón N°: 1.984

Datos Técnicos:

FRACCION II

- 1 – 2 - N 11°32' W 570,57m
- 2 – 3 - N 78°28' W 840,70m
- 3 – 4 - S 32°44' W 805,80m
- 4 – 1 - S 78°08' W 275,60 m

Chel. (R) José M. Bóbeda M.
Senador de la Nación

Abog. Fernando Silva Facetti
Senador de la Nación

Dr. Arnoldo Wiens
Senador de la Nación

Nelson D. Aguinalde Gallinar
Senador de la Nación

SUPERFICIE TOTAL: 62 Has 5.841 m² 5.450 cm²

14. UNIDAD: I Cuerpo de Ejército Cuartel General

LUGAR: Curuguaty - Canindeyú

Finca N°: N° 53

Padrón N°: 22.302

Datos Técnicos:

FRACCIÓN I

- Lado 1 - 2 (S 01° 25' 34" E) Sur - cero un grados, veinticinco minutos treinta y cuatro segundos - Este, con distancia de 1599.84 m.
- Lado 2-3 (N 63° 31' 46" E) Norte - sesenta y tres grados, treinta y un minutos cuarenta y seis segundos - Este, con una distancia de 981.35 m.
- Lado 3-4(S 74° 48' 36" E) Sur - setenta y cuatro grados, cuarenta y ocho minutos y treinta y seis segundos - Este, con una distancia de 735.30 m.
- Lado 4-5 (N 00° 40' 47" W) Norte - cero grados, cuarenta minutos y cuarenta y siete segundos Oeste, con una distancia de 1262.82m.
- Lado 5-1 (N 89° 25' 34" W) Norte - ochenta y nueve grados, veinticinco minutos y treinta y cuatro segundos Oeste, con una distancia de 1568.62 m.

SUPERFICIE FRACCION I: 183 has 7.738 m² 4.125 cm²

FRACCIÓN II

Datos Técnicos:

- Lado 1 - 2 (N 63° 31' 46" E) Norte - sesenta y tres grados, treinta y un minutos y cuarenta y seis segundos - Este, con distancia de 235.32 m.
- Lado 2-3 (S 74° 48' 36" E) Sur - setenta y cuatro grados, cuarenta y ocho minutos y treinta y seis segundos - Este, con una distancia de 90.55 m.
- Lado 3-4(S 15° 27' 41" W) Sur - quince grados, veintisiete minutos y cuarenta y un segundos - Oeste, con una distancia de 318.86 m.
- Lado 4-1 (N 43° 17' 18" W) Norte - cuarenta y tres grados, diecisiete minutos y dieciocho segundos Oeste, con una distancia de 310.69 m.

SUPERFICIE FRACCION II: 4 has 9.430 m² 572 cm²


FRACCIÓN III


Datos Técnicos:


- Lado 1 - 2 (N 04° 29' 45" W) Norte - cero cuatro grados, veintinueve minutos y cuarenta y cinco segundos - Oeste, con distancia de 433.51 m.
- Lado 2-3 (S 87° 38' 47" W) Sur - ochenta y siete grados, treinta y ocho minutos y cuarenta y siete segundos - Oeste, con una distancia de 243.98 m.
- Lado 3-4(S 04° 16' 07" E) Sur - cero cuatro grados, dieciséis minutos y cero siete segundos - Este, con una distancia de 488.55 m.
- Lado 4-1 (N 74° 55' 11" E) Norte - setenta y cuatro grados, cincuenta y cinco minutos y once segundos Este, con una distancia de 250.00 m.



SUPERFICIE FRACCION III: 11 has 2.831 m² 5.303 cm²

SUPERFICIE TOTAL I CUERPO DE EJERCITO: 200 Has.


Cnel. (R) José M. Bóveda M.
 Senador de la Nación


Abog. Fernando Silva Facetti
 Senador de la Nación


Nelson D. Aguinagalde Gallinar
 Senador de la Nación



Dr. Arnoldo Wiens
 Senador de la Nación

15. UNIDAD: Agropecuaria de la FF.AA. de la Nación

LUGAR: Yukyry – Luque

Finca Nº: 23.502


Padrón Nº: 18.115

Datos Técnicos:

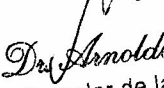
FRACCIÓN I


- Lado 1-2 (N 63° 32' 08"- W) Norte – sesenta y tres grados, treinta y dos minutos y cero ocho segundos - Oeste, con una distancia de 91.71 m.
- Lado 2-3 (N 78° 02' 49"-W) Norte – setenta y ocho grados, cero dos minutos y cuarenta y nueve segundos – Oeste, con una distancia de 146.39 m.
- Lado 3-4 (N-69° 15' 19"-W) Norte – sesenta y nueve grados, quince minutos y diecinueve segundos – Oeste, con una distancia de 56.45 m.
- Lado 4-5 (N 61° 13' 35"-W) Norte – sesenta y un grados, trece minutos y treinta y cinco segundos – Oeste, con una distancia de 216.54 m.
- Lado 5-6 (S 25° 38' 48"-W) Sur – veinticinco grados, treinta y ocho minutos y cuarenta y ocho segundos – Oeste, con una distancia de 65.29 m.
- Lado 6-7 (S 49° 47' 33"-W) Sur – cuarenta y nueve grados, cuarenta y siete minutos y treinta y tres segundos – Oeste, con una distancia de 111.13 m.
- Lado 7-8 (S 19° 58' 19"-W) Sur – diecinueve grados, cincuenta y ocho minutos y diecinueve segundos – Oeste, con una distancia de 74.86 m.
- Lado 8-9 (S 2° 51' 36"-W) Sur – dos grados, cincuenta y un minutos y treinta y seis segundos – Oeste, con una distancia de 103.22 m.
- Lado 9-10 (S 9° 44' 42"-W) Sur – nueve grados, cuarenta y cuatro minutos y dos segundos – Oeste, con una distancia de 32.32 m.
- Lado 10-11 (S 2° 40' 19"- E) Sur – dos grados, cuarenta minutos y diecinueve segundos – Este, con una distancia de 56.63 m.
- Lado 11-12 (S 71° 56' 01"-E) Sur – setenta y un grados, cincuenta y seis minutos y cero un segundos – Este, con una distancia de 69.84 m.
- Lado 12-13 (S 67° 38' 15"-E) Sur – sesenta y siete grados, treinta y ocho minutos y quince segundos – Este, con una distancia de 54.49 m.
- Lado 13-14 (S 73° 08' 01"-E) Sur – setenta y tres grados, cero ocho minutos y cero un segundos – Este, con una distancia de 78.10 m.
- Lado 14-15 (S 75° 54' 44"- E) Sur – setenta y cinco grados, cincuenta y cuatro minutos y cuarenta y cuatro segundos – Este, con una distancia de 161.83 m.
- Lado 15-16 (S 75° 44' 54"- E) Sur – setenta y cinco grados, cuarenta y cuatro minutos y cincuenta y cuatro segundos – Este, con una distancia de 75.51 m.
- Lado 16-17 (N 18° 36' 04"-E) Norte – dieciocho grados, treinta y seis minutos y cero cuatro segundos – Este, con una distancia de 83.96 m.
- Lado 17-18 (N 56° 16' 39"-W) Norte – cincuenta y seis grados, dieciséis minutos y treinta y nueve segundos – Oeste, con una distancia de 14.72 m.
- Lado 18-19 (N 20° 52' 41"-W) Norte – veinte grados, cincuenta y dos minutos y cuarenta y un segundos – Oeste, con una distancia de 64.54 m.
- Lado 19-20 (N 31° 37' 06"- E) Norte – treinta y un grados, treinta y siete minutos y cero seis segundos – Este, con una distancia de 104.95 m.
- Lado 20-21 (N 33° 54' 05"-E) Norte – Treinta y tres grados, cincuenta y cuatro minutos y cero cinco segundos – Este, con una distancia de 59.40 m.
- Lado 21-22 (N 68° 27' 32"-E) Norte – sesenta y ocho grados, veinte siete minutos y treinta y dos segundos – Este, con una distancia de 14.30 m.
- Lado 22-23 (S 83° 29' 15"- E) Sur – ochenta y tres grados, veintinueve minutos y quince segundos – Este, con una distancia de 107.21 m.

11


Cnel. (R) José M. Bóveda M.
Senador de la Nación


Abog. Fernando Silva Facetti
Senador de la Nación


Dr. Arnoldo Wiens
Senador de la Nación


Nelson D. Aguinagao Gallinar
Senador de la Nación

- Lado 23-1 (N 16° 00' 22"-W) Norte – dieciséis grados, cero minutos y veintidós segundos – Oeste, con una distancia de 44.10 m.

SUPERFICIE FRACCIÓN I: 17 has. 8.482 m² 582 cm²

FRACCIÓN II

Padrón N° : 18116

Datos Técnicos:

- Lado 1-2 (N 72° 56' 25"- W) Norte – setenta y dos grados, cincuenta y seis minutos y veinticinco segundos - Oeste, con una distancia de 219.90 m.
- Lado 2-3 (S 37° 15' 39"-W) Sur – treinta y siete grados, quince minutos y treinta y nueve segundos – Oeste, con una distancia de 106.96 m.
- Lado 3-4 (S 57° 29' 39"-E) Sur – cincuenta y siete grados, veinte nueve minutos y treinta y nueve segundos – Este, con una distancia de 47.10 m.
- Lado 4-5 (N 35° 25' 43"-E) Norte – treinta y cinco grados, veinticinco minutos y cuarenta y tres segundos – Este, con una distancia de 17.10 m.
- Lado 5-6 (S 55° 40' 18"-E) Sur – cincuenta y cinco grados, cuarenta minutos y dieciocho segundos – Este, con una distancia de 246.71 m.
- Lado 6-7 (N 10° 05' 21"-E) Norte – diez grados, cero cinco minutos y veinte un segundos – Este, con una distancia de 46.58 m.
- Lado 7-8 (N 02° 33' 31"-E) Norte – cero dos grados, treinta y tres minutos y treinta y un segundos – Este, con una distancia de 73.25 m.
- Lado 8-1 (N 11° 03' 29"-E) Norte – once grados, cero tres minutos y veinte nueve segundos – Este, con una distancia de 53.08 m.

SUPERFICIE FRACCIÓN II: 3 has. 2.366 m² 9.672 cm²

SUPERFICIE TOTAL AGROPECUARIA: 21 has 848 m² 254 cm²

16. UNIDAD: III Cuerpo de Ejército – 6ta. División de Infantería

LUGAR: Tte. Américo Picco

N° de Finca: N° 11.007

Padrón N°: 202

Datos Técnicos:

- Lado 1-2 (S 81° 27' 04"- E) Sur - ochenta y un grados, veintisiete minutos y cero cuatro segundos - Este, con una distancia de 1.100 m.
- Lado 2-3 (S 07° 05' 23"-W) Sur - cero siete grados, cero cinco minutos y veintitrés segundos – Oeste, con una distancia de 583.33 m.
- Lado 3-4 (N-82° 04' 28"-W) Norte - ochenta y dos grados, cero cuatro minutos y veintiocho segundos – Oeste, con una distancia de 1.300 m.
- Lado 4-1 (N 25° 22' 55"-E) Norte – veinticinco grados, veintidós minutos y cincuenta y cinco segundos – Este, con una distancia de 630.53 m.

SUPERFICIE TOTAL: 70 Has. 9.335 m²


17. UNIDAD: Base Aérea de Concepción


LUGAR: Ybu

Finca N°: 04

Padrón: N° 6.071

COORDENADAS: Latitud 23°26'22,17"S
Longitud 57°25'58,87"W


Cnel. (R) José M. Bóveda M.
Senador de la Nación


Abog. Fernando Silva Facetti
Senador de la Nación


Dr. Arnoldo Wiens
Senador de la Nación


Nelson D. Aguinalde Gallinar
Senador de la Nación

DATOS TÉCNICOS: FRACCION – A

- Lado: L-b Distancia: 804,97m Rumbo: S-61°25'40"-E, linda con: Aeropuerto de Concepción.
- Lado: b-c Distancia: 1000m Rumbo: S-17°35'47"-W, linda con: Finca 5.355 derecho de Zavala.

- Lado: c-n Distancia: 831.52m Rumbo: N-59°11'15"-W, linda con: Aeropuerto de Concepción y Derechos de Zavala
- Lado: n-m Distancia: 129.39m Rumbo: N-18°44'17"-E, linda con: Ruta Nacional R2.
- Lado: m-10 Distancia: 292.37m Rumbo: S-55°30'18"-E, linda con: Zaladero Cu'e- FAP-F: 12.525
- Lado: 10-11 Distancia: 700m Rumbo: N-25°02'44"-E, linda con: Zaladero Cu'e- FAP-F: 12.525
- Lado: 11-LL Distancia: 363,59m Rumbo: N-61°25'40"-W, linda con: Zaladero Cu'e- FAP-Finca: 12.525
- Lado: LL-L Distancia: 155,44m Rumbo: N-18°44'17"-E, linda con: Ruta Nacional- R1

SUPERFICIE: 56 has. 4.312 m2 4.873 cm2

DATOS TÉCNICOS: FRACCION – B

- Lado: a-k Distancia: 325,96 m Rumbo: S-61°25'40"-E, linda con: Javier Zavala
- Lado: k-j Distancia: 155,43 m Rumbo: S-18°44'17"-W, linda con: Ruta Nacional
- Lado: j-1 Distancia: 285,74 m Rumbo: N-61°24'40"-W, linda con: Saladero Cu'e-FAP-Finca 12.525
- Lado: 1-2 Distancia: 87,10 m Rumbo: N-07°00'07"-E, linda con: Rio Paraguay
- Lado: 2-a Distancia: 80,00 m Rumbo: N-02°49'49"-E, linda con: Rio Paraguay

SUPERFICIE: 04 has. 6.570 m2 9.739 cm2

SUPERFICIE TOTAL: 61 has. 3.637 m2 1.753 cm2

LUGAR: Saladero Cué

Finca N°:12.525

Padrón: N° 6.263

COORDENADAS:

Latitud 23°26'32,97" S

Longitud 57°25'38,37" W

DATOS TÉCNICOS: FRACCION – A'

- Lado: 11-LL Distancia: 363,59 m Rumbo: N-61°24'40"-W, linda con: Ybu-Finc N°4-FAP.
- Lado: LL-m Distancia: 678,58 m Rumbo: S-18°44'30"-W, linda con: Ybu-Finc N°4-FAP.
- Lado: m-10 Distancia: 292,35 m Rumbo: S-55°30'18"-E, linda con: Ybu-Finc N°4-FAP.
- Lado: 10-11 Distancia: 700,00 m Rumbo: N-25°02'44"-E, linda con: Ybu-Finc N°4-FAP.

SUPERFICIE: 22 has. 2.480 m2 6.568 cm2.

13

Imor

Cnel. (R) José M. Bóveda M.
Senador de la Nación

Abog. Fernando Silva Facetti
Senador de la Nación

Dr. Arnoldo Wiens
Senador de la Nación

17

Nelson D. Aguinagalde Gallinar
Senador de la Nación

DATOS TÉCNICOS: FRACCION – B'

- Lado: j-1 Distancia: 285,66 m Rumbo: N-61°25'40"-W, linda con: Ybu-Finc N°4-FAP.
- Lado: 1-i Distancia: 385,04 m Rumbo: S-07°00'27"-W, linda con: Rio Paraguay.
- Lado: i-h Distancia: 66,00 m Rumbo: S-37°54'26"-W, linda con: Rio Paraguay.
- Lado: h-g Distancia: 233,89 m Rumbo: S-55°20'24"-E, linda con: Fraccion C' Municipal.
- Lado: g-j Distancia: 454,63 m Rumbo: N-18°43'51"-E, linda con: Ruta Nacional.
-

SUPERFICIE: 10 has. 5.077 m2 9.053 cm2

SUPERFICIE TOTAL : 32 has. 7.558 m2 5.621 cm2.

SUPERFICIE TOTAL DE LA FINCA N° 4 Y 12.525 : 93 Has. 4.108 m2 7.110 cm2

18. UNIDAD: III Cuerpo de Ejército /6ª División de Infantería

LUGAR: Mcal Estigarribia (Chaco).

Finca N°: 2.959

Padrón N°: 3 .815

FRACCIÓN "A"

Datos Técnicos:

- Lado C – K : Oeste. Mide (2 5.980,750 m) Veinte y cinco mil novecientos ochenta metros con setecientos cincuenta centímetros.
- Lado K – G : Norte. Mide (17.320,50 m) Diez y siete mil trescientos veinte metros con cincuenta centímetros.
- Lado G – H : Este. Mide (12.990,375 m) Doce mil novecientos noventa metros con trescientos setenta y cinco centímetros.
- Lado H – I : Norte. Mide (4.330,125 m) Cuatro mil trescientos treinta metros con cientos veinte y cinco centímetros.
- Lado I – J : Este. Mide (12.990,375 m) Doce mil novecientos noventa metros con trescientos setenta y cinco centímetros.
- Lado J – C : Sur. Mide (21.650,625 m) Veinte y un mil seiscientos cincuenta metros con seiscientos veinte y cinco centímetros.

SUPERFICIE FRACCIÓN "A": 33.810 has. (Treinta y Tres Mil Ochocientos Diez hectáreas)

FRACCIÓN "B"


Datos Técnicos:


- Lado D – E : Sur. Mide (4.330,125 m) Cuatro mil trescientos treinta metros con cientos veinte y cinco centímetros.
- Lado E – F : Oeste. Mide (12.990,375 m) Doce mil novecientos noventa metros con trescientos setenta y cinco centímetros.
- Lado F – K : Norte. Mide (4.330,125 m) Cuatro mil trescientos treinta metros con cientos veinte y cinco centímetros.
- Lado K – D : Este. Mide (12.990,375 m) Doce mil novecientos noventa metros con trescientos setenta y cinco centímetros.


SUPERFICIE FRACCIÓN "B": 5.625 has (Cinco mil seiscientos veinte y cinco hectáreas)


SUPERFICIE TOTAL III CUERPO DE EJTO/6ª DIVISION DE INFANTERIA: 39.435 Has.

14


Cnel. (R) José M. Bóveda M.
 Senador de la Nación


Abog. Fernando Silva Facetti
 Senador de la Nación


Dr. Arnoldo Wiens
 Senador de la Nación


Nelson D. Aguinagalde Gallinar
 Senador de la Nación

19. UNIDAD: III-División Infantería**LUGAR:** Km 8 Acaray-Ciudad del Este**Finca Nº :** 2046**Padrón: Nº** 4.708**Datos Técnicos:**

- Lado 1-2 (S-77º-E) Sur-setenta y siete grados-Este con una distancia de 450m
- Lado 2-3 (N-29º-E) Norte-veinte y nueve grados-Este con una distancia de 1352,39m
- Lado 3-4 (N-77º-W) Norte-sesenta y siete grados-Oeste con una distancia de 822,77m
- Lado 4-1 (S-29º-W) Sur-veinte y nueve grados-Oeste con una distancia de 1300m


SUPERFICIE: 62 has. 837 m²**Finca Nº:** 2.034**Padrón: Nº** 4.709**Datos Técnicos:**


- Lado 1-2 (S-77º-E) Sur-sesenta y siete grados-Este con una distancia de 440m
- Lado 2-3 (S-23º 34' 26"-W) Sur-veinte y tres grados, treinta y cuatro minutos y veinte y seis segundos-Oeste con una distancia de 305,18m
- Lado 3-4 (N-77º-W) Norte-sesenta y siete grados-Oeste con una distancia de 392m
- Lado 4-1 (N-13º-E) Norte-trece grados con una distancia de 172,00m

SUPERFICIE: 12 Has. 6.000 m²**SUPERFICIE TOTAL:** 74 Has. 6.837 m²**20. UNIDAD: Gabino Mendoza****LUGAR:** Boquerón-Alto Paraguay**Finca Nº:** 18.211**Padrón Nº:** 815**Datos Técnicos:**

- Lado 1 (N 30º 53' E) Norte treinta grados cincuenta y tres minutos Este con 5.000 m de distancia
- Lado 2-3 (S 59º 07' E) Sur cincuenta y nueve grados siete minutos Este con 150,00 m de distancia
- Lado 3-4 (N 30º 53' E) Norte treinta grados cincuenta y tres minutos Este con 2.550,00 m de distancia
- Lado 4-5 (S 59º 07' E) Sur cincuenta y nueve grados siete minutos Este con 6.000 m de distancia
- Lado 5-6 (S 30º 53' W) Sur treinta grados y cincuenta y tres minutos oeste con 10.000 m de distancia
- Lado 6-7 (N 59º 07' W) Norte cincuenta y nueve grados y siete minutos Oeste con 6.250 m de distancia
- Lado 7-1 (N 33º 13' 14 "E) Norte treinta y tres grados, trece minutos y catorce segundos Este con 2.452,04 m de distancia

SUPERFICIE TOTAL: 6.123 Has. 9.964 m² 1.500 cm²**21. UNIDAD: V División de Infantería****LUGAR:** Pablo Lagerenza-Alto Paraguay-Chaco


Cnel. (R) José M. Bóveda M.
Senador de la Nación


Abog. Fernando Silva Facetti
Senador de la Nación


Dr. Arnoldo Wions
Senador de la Nación


Nelson D. Aguinagalde Gallinar
Senador de la Nación

Finca Nº: 12.065

Padrón Nº : 225

Datos Técnicos:

- Lado 1-2 (N 16º 48' 00"- E) Norte diez y seis grados y cuarenta y ocho minutos – Este con 10.077,95 m de distancia
- Lado 2-3 (S 72º 47' 00"-E) Sur setenta y dos grados y cuarenta y siete minutos- Este con 2662,50 m de distancia
- Lado 3-4 (N-18º 09' 00"-E) Norte diez y ocho grados y nueve minutos-Este con 4.532,18 m de distancia
- Lado4-5 (N 80º 27' 00"-E) Norte ochenta grados y veinte y siete minutos- Este con 11.133,92 m de distancia
- Lado 5-6 (S 08º 30'00"-W) Sur – ocho grados y treinta minutos-Oeste con 17.017,30 m de distancia
- Lado 6-1 (N 83º 15' 00"-W) Norte- ochenta y tres grados y quince minutos-Oeste con 15.439,40 m de distancia

SUPERFICIE TOTAL: 20.009 Has. 0,315 m2

22. UNIDAD: Cnel. Cabrera

LUGAR: Alto Paraguay-Chaco

Finca Nº: 18.217

Padrón Nº: 323

Datos Técnicos:

- Lado 1-2 (N-30º 33' 38"-E)Norte treinta grados treinta y tres minutos y treinta y ocho segundos-Este con 9.000,00 m de distancia
- Lado 2-3 (S-89º 26' 22"-E) Sur- ochenta y nueve grados, veinte y seis minutos y veinte y dos segundos- Este con 2.888,03 m de distancias
- Lado3-4 (S-09º 35' 55"-W) Sur- nueve grados, treinta y cinco minutos y cincuenta y cinco segundos-Oeste con 9.466,81 m de distancias
- Lado4-1 (N-74º 40' 34"-W) Norte setenta y cuatro grados, cuarenta minutos y treinta y cuatro segundos-Oeste con 6.102,34 m de distancia

SUPERFICIE TOTAL: 3.999 Has. 5.722 m2 3.000 cm2

23. UNIDAD: IV División de Infantería

LUGAR: 8 de noviembre- San Alfredo -Concepción

Finca o Matricula Nº: B01-14043-1

Padrón Nº: 7.272

Datos Técnicos:

- Lado 1-2 (N-59º50'33"-E) Norte- cincuenta y nueve grados , cincuenta minutos y treinta y tres segundos-Este con 3.212,80 m de distancia
- Lado 2-3 (N-35º 15' 30"-W) Norte treinta y cinco grados, quince minutos y treinta segundos-Oeste con 999,93 m de distancia
- Lado3-4 (N-58º 52' 33"-E) norte cincuenta y ocho grados, cincuenta y dos minutos y treinta y tres segundos-Este) con 2.290,53 m de distancia
- Lado 4-5(N-51º 27' 21"-E) Norte cincuenta y un grados, veinte y siete minutos y veinte un segundos-Este con 486,00 m de distancia
- Lado 5-6 (S-61º 59' 09"-E) Sur sesenta y un grados, cincuenta y nueve minutos y nueve segundos-Este con 1.069 m de distancia
- Lado 6-7(S-20º 38' 29"-E) Sur veinte grados, treinta y ocho minutos y veinte y nueve segundos-Este con 200,00 m de distancia

SUPERFICIE TOTAL: 315 Has. 9.002 m2 5.930 cm2

Cnel. (R) José M. Bóveda M.
Senador de la Nación

Abog. Fernando Silva Facetti
Senador de la Nación

16
Dr. Arnoldo Wiens
Senador de la Nación

20
Nelson D. Aguinalde Gallinar
Senador de la Nación

24. UNIDAD: Destacamento Militar N° 2 Mayor Infante Rivarola**LUGAR:** Infante Rivarola -Boquerón**Finca N°:** 18.214**Padrón N°** 905**Datos Técnicos:**


- Lado 1-2 (N-26° 16' 58"-E) Norte- veinte y seis grados, diez y seis minutos y cincuenta y ocho segundo-Este con una distancia de 6.300,09 m
- Lado 2-3(S 69° 50' 58"-E)Sur- sesenta y nueve grados, cincuenta minutos y cincuenta y ocho segundos-Este con 11175,20 m de distancia
- Lado 3-4 (S-26° 16' 58"-W) sur-veinte y seis grados, diez y seis minutos y cincuenta y ocho segundos-Oeste con 6300,09 m de distancia
- Lados 4-1(N-69° 50' 58"-W)Norte sesenta y nueve grados, cincuenta minutos y cincuenta y ocho segundos-Oeste con 11175,20 m de distancia

SUPERFICIE: 8.000 Has. 0,138 m2 4.600 cm2**Finca N°:** 18.212**Padrón N°** 904**Datos Técnicos:**


- Lado 1-2 (N-26° 16' 58"-E) Norte- veinte y seis grados, diez y seis minutos y cincuenta y ocho segundo-Este con 7199,92 m de distancia
- Lado 2-3(S 69° 50' 58"-E)Sur- sesenta y nueve grados, cincuenta minutos y cincuenta y ocho segundos-Este con 11.175,20 m de distancia
- Lado 3-4 (S-26° 16' 58"-W) sur-veinte y seis grados, diez y seis minutos y cincuenta y ocho segundos-Oeste con 7.199,92 m de distancia
- Lados 4-1(N-69° 50' 58"-W)Norte sesenta y nueve grados, cincuenta minutos y cincuenta y ocho segundos-Oeste con 11.175,20 m de distancia

SUPERFICIE: 6.900 Has. 1.836 m2 6.500 cm2**SUPERFICIE TOTAL DM N° 2 MAYOR INFANTE RIVAROLA:** 14.900 has. 1.975 m2 1.100 cm2**25. UNIDAD: 1ª División de Infantería / Escuela de Infantería****LUGAR:** Villa Hayes**Finca N°:** 916**Padrón N°** 1.763**Datos Técnicos:**


- Lado 1 – 2 (S – 45°51'00" W) Sur – Cuarenta y cinco grados, cincuenta y un minutos y cero segundos – Oeste mide (500.00m) Quinientos metros
- Lado 2 – 3 (N - 79°24'01" W) Norte – Setenta y nueve grados, veinte y cuatro minutos y un segundo – Oeste Mide (1056,00m) Mil cincuenta y seis metros
- Lado 3 – 4 (S 82°07'01" W) Sur – Ochenta y dos grados, siete minutos y un segundo – Oeste Mide (1.056,20 m) Mil cincuenta y seis metros con veinte centímetros.
- Lado 4 – 5 (N 53°18'58" E) Norte – cincuenta y tres grados, diez y ochos minutos y cincuenta y ocho segundos E Mide (500,00 m) Quinientos metros




Cnel. (R) José M. Bóveda M.
Senador de la Nación



Abog. Fernando Silva Facetti
Senador de la Nación



Dr. Arnoldo Wiens
Senador de la Nación



Nelson D. Aguinagalde Gallinar
Senador de la Nación



21

- Lado 5 – 6 (N 89°42'37" W) Norte – ochenta y nueve grados, cuarenta y dos minutos y treinta y siete segundos – Oeste Mide (7.997,62m) siete mil ochenta novecientos noventa y siete metros con sesenta y dos centímetros.
- Lado 6 – 7 (N 51°38'06" W) Norte – cincuenta y un grados, treinta y ocho minutos y seis segundos Oeste Mide (6.771,94 m) seis mil setecientos setenta y un metro con noventa y cuatro centímetros.
- Lado 7 - 8 (N- 89°54'09"- E) Norte- Ochenta y nueve grados, cincuenta y cuatro minutos y nueve segundo – Este. Mide (3.976,47 m) Tres mil novecientos setenta y seis metros con cuarenta y siete centímetros.
- Lado 8 – 9 (N- 00° 09' 54" –W) Norte- Cero grados, nueve minutos y cincuenta y cuatro segundos –Oeste. Mide (4.330,71 m) Cuatro mil cuatrocientos treinta metros con setenta y un centímetros.
- Lado 9 – 10 (N- 89° 27' 23" – E) Norte- ochenta y nueve grados, veinte y siete minutos y veinte y tres segundos –Este. Mide (5.993,38 m) Cinco mil novecientos noventa y tres metros con treinta y ocho centímetros.
- Lado 10 – 11 (S- 03° 13' 42" –W) Sur tres grado, trece minutos y cuarenta y dos segundos – Oeste. Mide (859,58 m) ochocientos cincuenta y nueve metros con cincuenta y ocho centímetros.
- Lado 11 - 12 (S- 46° 57' 23"- W) Sur- cuarenta y seis grados, cincuenta y siete minutos y veinte y tres segundos- Oeste. Mide (624,67 m) seis cientos veinte y cuatro metros con sesenta y siete centímetros.
- Lado 12 - 13 (S- 13° 26' 24"- E) Sur- trece grado, veinte y seis minutos y veinte y cuatros segundos- Este. Mide (1.251,01 m) mil dos cientos cincuenta y un metros con un centímetros.
- Lado 13 -14 (S- 56° 30' 19"- W) Sur- cincuenta y seis grados, treinta minuto y diez y nueve segundos- Oeste. Mide (847,43 m) ochocientos cuarenta y siete metros con cuarenta y tres centímetros.
- Lado 14 – 15 (S- 37° 46' 42"- E) Sur- treinta y siete grados, cuarenta y seis minutos y cuarenta y dos segundo- Este. Mide (694,13 m) seis cientos noventa y cuatro metros con trece centímetros.
- Lado 15 -16 (S- 09° 26' 24"- E) Sur- nueve grado, veinte y seis minutos y veinte y cuatro segundos – Este. Mide (907,21 m) novecientos siete metros con veinte y un centímetros.
- Lado 16 – 17 (N- 87° 12' 38"- E) Norte- ochenta y siete grados, doce minutos y treinta y ocho segundos – Este. Mide (3.569,86 m) tres mil quinientos sesenta y nueve metros con ochenta y seis centímetros.
- Lado 17 - 18 (S- 88° 41' 05"- E) Sur- ochenta y ocho grados, cuarenta y un minuto y cinco segundo- Este. Mide (4.960,82 m) cuatro mil novecientos sesenta metros con ochenta y dos centímetros.
- Lado 18 - 19 (S- 12° 07' 32" –W) Sur- doce grados, siete minuto y treinta y dos segundo – Oeste. Mide (707,62 m) setecientos siete metros con sesenta y dos centímetros.
- Lado 19 - 20 (S- 16° 23' 44" –W) Sur- diez y seis grados, veinte y tres minutos y cuarenta y cuatro segundos – Oeste. Mide (134,45 m) cientos treinta y cuatro metros con cuarenta y cinco centímetros.
- Lado 20 - 21 (N- 10° 48' 07" –E) Norte- diez grados, cuarenta y ocho minutos y siete segundo – Este. Mide (182,48 m) cientos ochenta y dos metros con cuarenta y ocho centímetros.
- Lado 21 - 22 (N- 04° 00' 29" –E) Norte- Cuatro grado, cero minuto y veinte y nueve segundos – Este. Mide (173,68 m) cientos setenta y tres metros con sesenta y ocho centímetros.
- Lado 22 - 23 (N- 03° 59' 16" –W) Norte- tres grados, cincuenta y nueve minutos y diez y seis segundos – Oeste. Mide (205,20 m) doscientos cincos metros con veinte centímetros.

Cnel. (R) José M. Bóveda M.
Senador de la Nación

Abog. Fernando Silva Facetti
Senador de la Nación

Dr. Arnoldo Wiens
Senador de la Nación

Nelson D. Aguinalde Gallinar
Senador de la Nación

- Lado 23 - 24 (N- 02º 14' 24" -E) Norte- dos grado, catorce minutos y veinte y cuatro segundos - Este. Mide (205,20 m) doscientos cinco metros con veinte centímetros.
- Lado 24 - 25 (N- 16º 10' 48" -W) Norte- diez y seis grados, diez minutos y cuarenta y ocho segundos - Oeste. Mide (149,00 m) cientos cuarenta y nueve metros.
- Lado 25 - 26 (N- 27º 52' 17" -W) Norte- veinte y siete grados, cincuenta y dos minutos y diez y siete segundos -Oeste. Mide (164,99 m) cientos sesenta y cuatro metros con noventa y nueve centímetros.
- Lado 26 - 27 (N- 46º 12' 00" -W) Norte- cuarenta y seis grados, doce minutos y cero segundo - Oeste. Mide (152,96 m) cientos cincuenta y dos metros con noventa y seis centímetros.
- Lado 27 - 28 (S- 87º 25' 30" -E) Sur- ochenta y siete grados, veinte y cinco minutos y treinta segundos - Este. Mide (291,36 m) doscientos noventa y un metros con treinta y seis centímetros.
- Lado 28 - 29 (S- 29º 25' 20" -E) Sur- veinte y nueve grados, veinte y cinco minutos y veinte segundos - Este. Mide (260,65 m) doscientos sesenta metros con sesenta y cinco centímetros.
- Lado 29 - 30 (S- 04º 09' 17" -E) Sur- cuatro grado, nueve minutos y diez y siete segundos - Este. Mide (458,12 m) cuatrocientos cincuenta y ocho metros con doce centímetros.
- Lado 30 - 31 (S- 13º 54' 54" -W) Sur- trece grados, cincuenta y cuatro minutos y cincuenta y cuatro segundos - Oeste. Mide (247,59 m) doscientos cuarenta y siete metros con cincuenta y nueve centímetros.
- Lado 31 - 32 (S- 18º 16' 47" -W) Sur- diez y ocho grados, diez y seis minutos y cuarenta y siete segundos - Oeste. Mide (402,80 m) cuatrocientos y dos metros con ochenta centímetros.
- Lado 32 - 33 (S- 24º 39' 33" -W) Sur- veinte y cuatro grados, treinta y nueve minutos y treinta y tres segundos - Oeste. Mide (196,59 m) cientos noventa y seis metros con cincuenta y nueve centímetros.
- Lado 33 - 34 (S- 22º 33' 34" -W) Sur- veinte y dos grados, treinta y tres minutos y treinta y cuatro segundos - Oeste. Mide (226,51 m) doscientos veinte y seis metros con cincuenta y un centímetros.
- Lado 34 - 35 (S- 20º 23' 36" -W) Sur- veinte grados, veinte y tres minutos y treinta y seis segundos - Oeste. Mide (274,55 m) doscientos setenta y cuatro metros con cincuenta y cinco centímetros.
- Lado 35 - 36 (S- 27º 40' 24" -W) Sur- veinte y siete grados, cuarenta minutos y veinte y cuatro segundos - Oeste. Mide (233,32 m) doscientos treinta y tres metros con treinta y dos centímetros.
- Lado 36 - 01 (S- 40º 49' 47" -W) Sur- cuarenta grados, cuarenta y nueve minutos y cuarenta y siete segundos - Oeste. Mide (196,13 m) ciento noventa y seis metros con trece centímetros.

SUPERFICIE TOTAL: 8.510 Has. 1.113 m² 8740 cm²

26. UNIDAD: Cuartel Gral. del Ejercito

LUGAR: Roque Alonso - Campo Grande

Finca N° 6.492

Padrón N° : 3.989

Datos Técnicos:

- Lado 3-4 (S-46º30'00"-W) Sur-cuarenta y seis grados, treinta minutos y cero segundos-Oeste con una distancia de 191,70m
- Lado 4-5 (S-22º 59'-W) Sur-Veinte y dos grados y cincuenta y nueve minutos - Oeste y con una distancia de 362 m

19

Mar

Cnel. (R) José M. Bóveda M.
Senador de la Nación

Abog. Fernanda Silva Facetti
Senador de la Nación

Dr. Arnoldo Wiens
Senador de la Nación

Nelson D. Aguinagalde Gallinar
Senador de la Nación

23

- Lado 5-6 (S-39° 55'-W) Sur- treinta y nueve grados y cincuenta y cinco minutos-Oeste y con una distancia de 274 m
- Lados 6-7 (N-84° 19'-W) Norte- ochenta y cuatro grados y diez y nueve minutos-Oeste y con una distancia de 254,89 m
- Lado 7-8(N-29° 07'-E) Norte- veinte y nueve grados y siete minutos-Este y con una distancia de 158,09 m
- Lado 8-9(N-49° 22'-W) Norte-cuarenta y nueve grados y veinte y dos minutos-Oeste y con una distancia de 85,22 m
- Lado 9-10 (N-31° 08'-E) Norte treinta y un grados y ocho minutos-Este y con 324,37 m de distancia
- Lado 10-10' (N-21° 38'-E)Norte -veinte y un grados y treinta y ocho minutos - Este y con una distancia 310,64 m
- Lado 10'-3(S-74° 33' 74"-N) Sur- setenta y cuatro grados , treinta y tres minutos y setenta y cuatro segundos con una distancia de 427,57m

SUPERFICIE TOTAL: 13 has. 2.163 m²

LUGAR : Luque
Finca N° 19.049
Padrón N° 16.024
Datos Técnicos:

- Lado1-2 (N-86° 20'-W) Norte-ochenta y seis grados y veinte minutos-Oeste con una distancia de 152,26 m
- Lado2-3 (S-54° 44'-W)Sur-cincuenta y cuatro grados y cuarenta y cuatro minutos-Oeste con una distancia de 158,18m
- Lado3-4 (S-11° 40'-E) sur- once grados y cuarenta minutos-Este con una distancia de 177,20m
- Lado 4-5(S-07 °29'-W)Sur-siete grados y veinte y nueve minutos-Oeste con una distancia de 168,30m
- Lado5-6 (S-46° 30'-W)Sur-cuarenta y seis grados y treinta minutos-Oeste con una distancia de 191,70m
- Lado6-7 (S-22° 59'-W) Sur-veinte y dos grados y cincuenta y nueve minutos con una distancia de 362,00m
- Lado7-8 (S-39° 55'-W) Sur-treinta y nueve grados y cincuenta y cinco minutos-Oeste con una distancia de 274,00 m
- Lado 8-9(S-26° 30'-W)Sur-veinte y seis grados y treinta minutos -Oeste con una distancia de 286,00m
- Lado9-10 (S-67° 0'-W)sur-sesenta y siete grados y cero minutos-Oeste con una distancia de 107,40m
- Lado10-11 (N-57° 59'-W)Norte-cincuenta y siete grados y cincuenta y nueve minutos-Oeste con una distancia de 86,10 m
- Lado11-12 (S-63° 30'-W)Sur-sesenta y tres grados y treinta minutos-Oete con una distancia de 176,60 m
- Lado12-13 (S-36° 29'-W)Sur-treinta y seis grados y veinte y nueve minutos-Oeste con una distancia de 171,10 m
- Lado13-14 (s-53° 30'-W)Sur-cincuenta y tres grados y treinta minutos -Oeste con una distancia de 144,85 m
- Lado14-15 (S-87° 10'-W) sur-ochenta y siete grados y diez minutos-Oeste con una distancia de 123,70 m
- Lado15-16 (S-14° 46'-W) Sur-catorce grados y cuarenta y seis minutos-Oeste con una distancia de 59,00m
- Lado 16-A (S71° 28'31" W) Sur setenta y un grado veintiocho minutos treinta y un segundos-oeste, mide 807, 43 m

Genl. (R) José M. Bóveda M.
Senador de la Nación

Abog. Fernando Silva Facetti
Senador de la Nación

Dr. Arnoldo Wiens
Senador de la Nación

Nelson D. Aguilar Gallinar
Senador de la Nación

- Lado A-1 (N21°23'E) norte veintiun grados veintitrés minutos-este, mide 2117.64m

SUPERFICIE TOTAL: 64 has 1.719 m2


LUGAR: Santísima Trinidad

Finca N° 16.396

Cta. Cte. Ctral. N° 15-0240-01

Datos Técnicos:

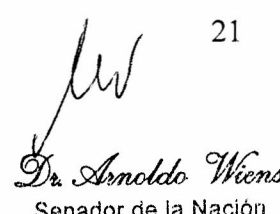
- Lado1-2 (S-26° 30'-W)Sur- veinte y seis grados y treinta minutos –Oeste con una distancia de 286,00 m
- Lado2-3(S-67° 00'-W)Sur-sesenta y siete grados y cero minutos-Oeste con una distancia de 107,40m
- Lado3-4 (N-57° 59'-W)Norte-cincuenta y siete grados con cincuenta y nueve minutos-Oeste y una distancia de 86,10m
- Lado4-5(S-63° 30'-W)Sur-sesenta y tres grados y treinta minutos-Oeste con una distancia de 176,60m
- Lado 5-6(S-36° 29'-W)Sur-treinta y seis grados y veinte y nueve minutos-Oeste con una distancia de 171,10m
- Lado6-7(S-53° 30'-W)Sur-cincuenta y tres grados y treinta minutos-Oeste con una distancia de 144,85m
- Lado7-8(S-87° 10'-W)Sur-ochenta y siete grados y diez minutos-Oeste con una distancia de 123,70m
- Lado8-9 (S-14° 46'-W)Sur-catorce grados y cuarenta y seis minutos-Oeste con una distancia de 59m
- Lado 9-10(S-56° 28'-W)Sur-cincuenta y seis grados y veinte y ocho minutos-Oeste con una distancia de 109,18m
- Lado10-11(S-12° 55'-W)Sur-doce grados y cincuenta y cinco minutos-Oeste con una distancia 140m
- Lado11-12(S-63° 08'-W)Sur-sesenta y tres grados y ocho minutos-Oeste con una distancia de 134,68m
- Lado12-15(S-25° 56'12'-W) Sur-venticinco grados cincuenta y seis minutos doce segundos –Oeste con una distancia de 932.25m
- Lado25-39(S-73° 14'-E)Sur-sesenta y tres grados y catorce minutos-Este con una distancia de 1.373,53m
- Lado39-40(N-72° 40'-W)Norte-sesenta y dos grados y cuarenta minutos –Oeste con una distancia de 211,47m
- Lado40-41(N-83° 36'-W) Norte. ochenta y tres grados y treinta y seis minutos-Oeste con una distancia de 125,54m
- Lado41-42(N-14° 55'-E)Norte-catorce grados y cincuenta y cinco minutos-Este con una distancia de 180,02m
- Lado42-43(N-22° 03'-E)norte-vente y dos grados y tres minutos –Este con una distancia de 102,96m
- Lado43-44(S-83° 01'-E)Sur-ochenta y tres grados y un minuto-Este con una distancia de 23m
- Lado44-45(N-15° 48'-E)Norte-quince grados y cuarenta y ocho minutos-Este con una distancia de 65,16m
- Lado45-46(S-71° 41'-E)Sur-sesenta y un grados y cuarenta y un minutos –Este con una distancia de 60,26m
- Lado46-47(N-16° 15'-E)Norte-diez y seis grados y quince minutos-Este con una distancia de 495,67m



Cnel. (R) José M. Bóveda M.
Senador de la Nación



Abog. Fernando Silva Facetti
Senador de la Nación



Dr. Arnoldo Wiens
Senador de la Nación


Nelson D. Aguinagale Gallnar
Senador de la Nación

25

- Lado47-48(N-47º 53'-E)Norte-cuarenta y siete grados y cincuenta y tres minutos –Este con una distancia de 237,53m
- Lado48-49(N-63º 06'-E)Norte-sesenta y tres grados u seis minutos-Este con una distancia de 408,80m
- Lado49-50(N-58º 56'-E)Norte –cincuenta y ocho grados y cincuenta y seis minutos-Este con una distancia de 111,30m
- Lado50-51(S-33º 24'-E)Sur-treinta y tres grados y veinte cuatro minutos –Este con una distancia de 130,42m
- Lado51-52(S-54º 52'-W)Sur-cincuenta y cuatro grados y cincuenta y dos minutos –Oeste con una distancia de 36,49m
- Lado52-53(S-09º 02'-W)Sur-nueve grados y dos minutos-Oeste con una distancia de 107,83m
- Lado53-54(S-42º 36'-E)Sur-cuarenta y dos grados y treinta y seis minutos-Este con una distancia de 134,14m
- Lado54-55(S- 50º 02'-E)Sur-cincuenta grados y dos minutos-Este con una distancia de 308,38m
- Ladi55-56(S-47º 0'-E)Sur-cuarenta y siete grados y cero minutos-Este con una distancia de 415,12m
- Lado56-57(S-3º 29'-E)Sur-tres grados y veinte y nueve minutos –Este con una distancia de 49,35m
- Lado57-58(S-72º 18'-E) Sur-sesenta y dos grados y diez y ocho minutos-Este con una distancia de 169,23m
- Lado58-59(N-27º 23'-E)Norte-veinte y siete grados y veinte y tres minutos –Este con una distancia de 421,95 m
- Lado59-60(N-59º 35'-E)norte-cincuenta y nueve grados y treinta y cinco minutos –Este con una distancia de 158,75m
- Lado60-61(S-45º 24'-E)sur-cuarenta y cinco grados y veinte y cuatro minutos – Este con una distancia de 71,48m
- Lado61-62(N-58º 36'-E)Norte-cincuenta y ocho grados y treinta y seis minutos-Este con una distancia de 198,83m
- Lado62-A(N-38º 03'-W)Norte-treinta y ocho grados y tres minutos-Oeste con una distancia de 124,12m
- Lado A-B(N-47º 32'-E)Norte-cuarenta y siete grados y treinta y dos minutos –Este con una distancia de 46,94m
- Lado B-65(S-47º 12'-E)Sur-cuarenta y siete grados y doce minutos –Este con una distancia de 28,46m
- Lado65-66(S-44º 52'-E)Sur-cuarenta y cuatro grados y cincuenta y dos minutos-Este con una distancia de 98,80m
- Lado66-67(N-43º 41'-E)Norte-cuarenta y tres grados y cuarenta y un minutos – Este con una distancia de 523,96m
- Lado67-68(N-29º 07'-E)Norte-veinte y nueve grados y siete minutos-Este con una distancia de 80m
- Lado68-69(N-84º 08' 19"-W)Norte-ochenta y cuatro grados ocho minutos y diez y nueve segundo-Oeste con una distancia de 254,89m

SUPERFICIE TOTAL: 170 has 5.568 m2

27. UNIDAD: BATALLON DE INGENIERIA Nº 1 GRAL ELIZARDO AQUINO

LUGAR : Yabevyry (Laguna Pora).

Finca Nº: 74

Padrón Nº: 207

Datos Técnicos:

Juan
 Cnel. (R) José M. Bóveda M.
 Senador de la Nación

[Signature]
 Abog. Fernando Silva Facetti
 Senador de la Nación

[Signature]
 Dr. Arnoldo Wiens
 Senador de la Nación

[Signature]
 Nelson D. Aguinalde Gallinar
 Senador de la Nación

- Lado C – D : Norte (N- 21º 36' 00" –E) Norte- veinte y un grados, treinta y seis minutos y cero segundo –Este. Mide (424,80 m) cuatrocientos veinte y cuatro metros con ochenta centímetros.
- Lado D – E : Norte (N- 65º 58' 00" –W) Norte- sesenta y cinco grados, cincuenta y ocho minutos y cero segundo –Oeste. Mide (62.10 m) sesenta y dos metros con diez centímetros.
- Lado E – F : Sur (S- 82º 17' 00" –W) Sur - ochenta y dos grados, diez y siete minutos y cero segundo –Oeste. Mide (200.20 m) dos cientos metros con veinte centímetros.
- Lado F – G : Norte- (N-66 º 21' 00" –W) Norte- sesenta y seis grados, veinte y un minutos y cero segundo –Oeste. Mide (99.60m) noventa y nueve metros con sesenta centímetros
- Lado G – H : Norte- (N-02 º 05'00" –W) Norte- dos grados, cinco minuto y cero segundo –Oeste. Mide (536.50m) quinientos treinta y seis metros con cincuenta centímetros.
- Lado H – L : Sur- (S-84 º 57'00" –W) Sur- Ochenta y cuatro grados, cincuenta y siete minutos y cero segundo –Oeste. Mide (402.40m) cuatrocientos dos metros con cuarenta centímetros.
- Lado L – g : Sur- (S-59 º 55'00" –W) Sur- cincuenta y nueve grados, cincuenta y cinco minutos y cero segundo –Oeste. Mide (344.40m) trescientos cuarenta y cuatro metros con cuarenta centímetros.
- Lado g – k : Sur- (S-32 º 46'00" –E) Sur- treinta y dos grados, cuarenta y seis minutos y cero segundo –Este. Mide (651.40m) seiscientos cincuenta y un metros con cuarenta centímetros.
- Lado k – l : Sur- (S-25 º 24'00" –E) Sur- veinte y cinco grados, veinte y cuatro minutos y cero segundo –Este. Mide (721.40m) setecientos veinte y un metros con cuarenta centímetros.
- Lado l – i : Sur- (S-66º 26'00" –E) Sur- sesenta y seis grados, veinte y seis minutos y cero segundo –Este. Mide (350.60m) trescientos cincuenta metros con sesenta centímetros.
- Lado i – r : Norte- (N-23 º 34'00" –E) Norte- veinte y tres grados, treinta y cuatro minutos y cero segundo –Este. Mide (424.80m) cuatrocientos veinte y cuatro metros con ochenta centímetros.
- Lado r – C : Norte- (N-66 º 26'00" –W) Norte-.- sesenta y seis grados, veinte y seis minutos y cero segundo –Este. Mide (300.00m) trescientos metros.

SUPERFICIE TOTAL: 88 Has 8.047 m2

28. UNIDAD: Armada Paraguaya - Comando de Aviación Naval

LUGAR: Villa Hayes

Nº de Finca: 12.827

Padrón Nº 9.635

Coordenadas:

- Lado 1 – 2 (S – 76º 18' 00" – E) Sur - setenta y seis grados con dieciocho minutos y cero segundo - Este – mide (526,00 m) quinientos veintiséis metros.
- Lado 2 - 3 (N – 21º 42' 00" – E) Norte – veintiún grados con cuarenta y dos minutos y cero segundo Este– mide (910,00 m) novecientos diez metros.
- Lado 3 - 4 (N– 32º 42' 00" – E) Norte – treinta y dos grados con cuarenta y dos minutos y cero segundos -Este – mide (276,00 m) doscientos setenta y seis metros.

AKOR

[Signature]
Cnel. (R) José M. Bóveda M.
Senador de la Nación

[Signature]
Abog. Fernando Silva Facetti
Senador de la Nación

[Signature]
Dr. Arnoldo Wiens
Senador de la Nación

23

[Signature]
27
Wilson D. Aguinagalde Gallinar
Senador de la Nación

- Lado 4 - 5 (S – 00° 52' 00" – E) Sur– cero grado con cincuenta y dos minutos y cero segundo-Este – mide (295,00 m) doscientos noventa y cinco veintiséis metros.
- Lado 5 - 6 (S – 67° 06' 00" – E) Sur– sesenta y siete grados con seis minutos y cero segundo -Este – mide (20,00 m) veintes veintiséis metros.
- Lado 6 - 7 (S – 22° 54' 00" – W) Sur– veintidós grados con cincuenta y cuatro minutos y cero segundo-Oeste – mide (159,00 m) ciento cincuenta y nueve metros.
- Lado 7 - 8 (S – 67° 06' 00" – E) Sur– sesenta y siete grados con seis minutos y cero segundo-Este – mide (60,00 m) sesenta metros.
- Lado 8 - 9 (S – 22° 54' 00" – W) Sur– veintidós grados con cincuenta y cuatro minutos y cero segundo-Este – mide (20,00 m) veintes veintiséis metros.
- Lado 9 - 10 (S – 33° 54' 00" – W) Sur– treinta y tres grados con cincuenta y cuatro minutos y cero segundo -Oeste – mide (310,00 m) trescientos diez metros.
- Lado 10 – 11 (S – 31° 12' 00" – W) Sur– treinta y un grados con doce minutos y cero segundo-Oeste – mide (730,00 m) setecientos treinta metros.
- Lado 11 - 12 (N – 73° 38' 00" – W) Norte – setenta y tres grados con treinta y ocho minutos y cero segundo-Este – mide (910,00 m) novecientos diez metros.
- Lado 12 - 13 (N – 06° 52' 00" – E) Norte – seis grados con cincuenta y dos minutos y cero segundo -Este – mide (330,00 m) trescientos treinta metros.
- Lado 13 - 1 (N – 52° 34' 20" – E) Norte – cincuenta y dos grados con treinta y cuatro minutos y veinte segundos-Este – mide (835,75 m) ochocientos treinta y cinco metros con setenta y cinco centímetros.

Superficie total: (134 Has. 9.179 m²) ciento treinta y cuatro hectáreas con nueve mil ciento setenta y nueve metros cuadrados.

29. UNIDAD: Armada Paraguaya – Destacamento Naval y de Prefectura Peña Hermosa

LUGAR: Isla Peña Hermosa

Nº de Finca: 11.608

Padrón Nº 6.031

Coordenadas:

- Lado 1 – 2 (N – 70° 48' 20" – W) Norte – setenta grados con cuarenta y ocho minutos y veinte segundos -Oeste – mide (284,42 m) doscientos ochenta y cuatro metros con cuarenta y dos centímetros.
- Lado 2 - 3 (S – 42° 25' 00" – W) Sur– cuarenta y dos grados con veinticinco minutos y cero segundo-Oeste – mide (1.107,00 m) mil ciento siete metros con cero centímetro.
- Lado 3 - 4 (N – 50° 56' 23" – W) Norte – cincuenta grados con cincuenta y seis minutos y veintitrés segundos-Oeste – mide (82,00 m) ochenta y dos metros con cero centímetro.
- Lado 4 - 5 (N – 42° 25' 00" – E) Norte – cuarenta y dos grados con veinticinco minutos y cero segundo -Este – mide (1.107,00 m) mil ciento siete metros con cero centímetro.
- Lado 5 - 6 (N – 54° 23' 10" – W) Norte – cincuenta y cuatro grados con veintitrés minutos y diez segundos -Oeste – mide (213,00 m) doscientos trece metros con cero centímetro.
- Lado 6 - 7 (N – 04° 54' 05" – W) Norte – cuatro grados con cincuenta y cuatro minutos y cinco segundos-Oeste – mide (91,40 m) noventa y un metros con cuarenta centímetros.
- Lado 7 - 8 (N – 84° 57' 48" – E) Norte – ochenta y cuatro grados con cincuenta y siete minutos y cuarenta y ocho segundos-Este – mide (214,03 m) doscientos catorce metros con tres centímetros.

J. Mor
1
Cnel. (B) José M. Bóveda M.
Senador de la Nación

[Signature]
Abog. Fernando Silva Facetti
Senador de la Nación

24
[Signature]
Dr. Arnoldo Wiens
Senador de la Nación

[Signature]
28
Nelson D. Aguinagalde Gallinar
Senador de la Nación

- Lado 8 - 9 (S – 88° 52' 08" – E) Sur– ochenta y ocho grados con cincuenta y dos minutos y ocho segundos -Este – mide (33,91 m) treinta y tres metros con noventa y un centímetros.
- Lado 9 - 10 (S – 81° 23' 47" – E) Sur– ochenta y un grados con veintitrés minutos y cuarenta y siete segundos-Este – mide (63,84 m) sesenta y tres metros con ochenta y cuatro centímetros.
- Lado 10 - 11 (S – 76° 42' 13" – E) Sur– setenta y seis grados con cuarenta y dos minutos y trece segundos -Este – mide (41,13 m) cuarenta y un metros con trece centímetros.
- Lado 11 - 12 (S – 74° 00' 35" – E) Sur– setenta y cuatro grados con cero minuto y treinta y cinco segundos-Este – mide (143,90 m) ciento cuarenta y tres metros con noventa centímetros.
- Lado 12 - 13 (S – 73° 22' 59" – E) Sur– setenta y tres grados con veintidós minutos y cincuenta y nueve segundos-Este – mide (44,55 m) cuarenta y cuatro metros con cincuenta y cinco centímetros.
- Lado 13 - 14 (S – 28° 44' 32" – E) Sur– veintiocho grados con cuarenta y cuatro minutos y treinta y dos segundos -Este – mide (115,48 m) ciento quince metros con cuarenta y ocho centímetros.
- Lado 14 - 1 (S – 19° 39' 55" – W) Sur– diecinueve grados con treinta y nueve minutos y cincuenta y cinco segundos -Oeste – mide (218,56 m) doscientos dieciocho metros con cincuenta y seis centímetros.

SUPERFICIE: (22 Has 8.971 m² 0777 cm²) veintidós hectáreas con ocho mil novecientos setenta y un metros cuadrados y setecientos setenta y siete centímetros cuadrados.

30. UNIDAD: Armada Paraguaya – Área Naval de Bahía Negra

LUGAR: Bahía Negra (Cerro Corá)

Nº de Finca: 13.982

Padrón Nº 258

Coordenadas:

- Lado 1 – 2 (S -01° 10' 18"- W) Sur un grado con diez minutos y dieciocho segundos -Oeste – mide (1.415,00 m) mil cuatrocientos quince metros con cero centímetro.
- Lado 2 - 3 (S -88° 50' 41"- W) Sur ochenta y ocho grados con cincuenta minutos y cuarenta y un segundos-Oeste – mide (1.415,00 m) mil cuatrocientos quince metros con cero centímetro.
- Lado 3 - 4 (N -01° 10' 18"- E) Norte un grado con diez minutos y dieciocho segundos -Este – mide (1.415,00 m) mil cuatrocientos quince metros con cero centímetro.
- Lado 4 - 1(N -88° 50' 41"- E) Norte ochenta y ocho grados con cincuenta minutos y cuarenta y un segundos-Este - (1.415,00 m) mil cuatrocientos quince metros con cero centímetro.

SUPERFICIE: (200 Has. 0564 m² 8.641 cm²) doscientas hectáreas con quinientos sesenta y cuatro metros cuadrados y ocho mil seiscientos cuarenta y un centímetros cuadrados.

31. UNIDAD: Armada Paraguaya – Área Naval de Canindeyú




LUGAR: Saltos del Guairá

Nº de Finca: 1.508


Padrón Nº 2.112

Fracciones A y C

Coordenadas:

 Gnel. (R) José M. Bóveda M. *Abog. Fernando Silva Facetti* 25
 Senador de la Nación *Senador de la Nación*
 Senador de la Nación *Dr. Arnoldo Wiens*
 Senador de la Nación



 Nelson D. Aguinagalde Gallinar
 Senador de la Nación

- Lado A - B (N -72° 33' 05"- E) Norte setenta y dos grados con treinta y tres minutos y cinco segundos-Este – mide (186,00 m) ciento ochenta y seis metros con cero centímetro.
- Lado B - 840 (S -33° 26' 00"- W) Sur treinta y tres grados con veintiséis minutos y cero segundo -Oeste – mide (484,00 m) cuatrocientos ochenta y cuatro metros con cero centímetro.
- Lado 840 - 4 (S -12° 05' 26"- W) Sur doce grados con cinco minutos y veintiséis segundos-Oeste – mide (211,78 m) doscientos once metros con setenta y ocho centímetros.
- Lado 4 - 837 (S - 01° 49' 00"- W) Sur un grado con cuarenta y nueve minutos y cero segundo -Oeste – mide (282,00 m) doscientos ochenta y dos metros con cero centímetro.
- Lado 837-836 (S -01° 47' 00"- W) Sur un grado con cuarenta y siete minutos y cero segundos -Oeste – mide (203,00 m) doscientos tres metros con cero centímetro.
- Lado 836 – 835 (N - 89° 25' 00"- W) Norte ochenta y nueve grados con veinticinco minutos y cero segundo-Oeste – mide (110,00 m) ciento diez metros con cero centímetro.
- Lado 835 - A (N -17° 32' 00"- E) Norte diecisiete grados con treinta y dos minutos y cero segundos -Este – mide (1.169,00 m) mil ciento sesenta y nueve metros con cero centímetro.

SUPERFICIE: (11 Has. 4.339 m² 5.913 cm²) once hectáreas con cuatro mil trescientos treinta y nueve metros cuadrados y cinco mil novecientos trece centímetros cuadrados.

32. UNIDAD: Armada Paraguaya – Área Naval de Confluencia


LUGAR: Paso de Patria

Nº de Finca: 470


Padrón Nº: 620

Coordenadas:

- Lado 1 - 8 (N -49° 06' 00"- W) Norte cuarenta y nueve grados con seis minutos y cero segundo-Oeste – mide (313,91 m) trescientos trece metros con noventa y un centímetros.
- Lado 8 - A (N -02° 00' 00"- W) Norte dos grados con cero minuto y cero segundo-Oeste – mide (560,00 m) quinientos sesenta metros con cero centímetro.
- Lado A - B (N -25° 50' 00"- E) Norte veinticinco grados con cincuenta minutos y cero segundo -Este – mide (2.040 m) dos mil cuarenta metros con cero centímetro.
- Lado B - C (N - 07° 19' 00"- E) Norte siete grados con diecinueve minutos y cero segundo-Este – mide (1.390,00 m) mil trescientos noventa metros con cero centímetro.
- Lado C - D (N -71° 09' 00"- E) Norte setenta y un grados con nueve minutos y cero segundo-Este – mide (600,00 m) seiscientos metros con cero centímetro.
- Lado D - E (N - 27° 51' 00"- E) Norte veintisiete grados con cincuenta y un minutos y cero segundo -Este – mide (560,00 m) quinientos sesenta metros con cero centímetro.
- Lado E - F (S -86° 14' 00"- E) Sur ochenta y seis grados con catorce minutos y cero segundo -Este – mide (740,00 m) setecientos cuarenta metros con cero centímetro.
- Lado F - G (S -41° 39' 00"- E) Sur cuarenta y un grados con treinta y nueve minutos y cero segundo -Este – mide (1.460,00 m) mil cuatrocientos sesenta metros con cero centímetro.


Cnel. (R) José M. Bóveda M.
Senador de la Nación


Abog. Fernando Silva Facetti
Senador de la Nación

 26
Dr. Arnoldo Wiens
Senador de la Nación

 30
Nelson D. Aguinagalde Gallinar
Senador de la Nación

- Lado G - H (N -82° 01' 00"- E) Norte ochenta y dos grados con un minuto y cero segundo -Este – mide (1.240,00 m) mil doscientos cuarenta metros con cero centímetro.
- Lado H - I (N -57° 01' 00"- E) Norte cincuenta y siete grados con un minuto y cero segundo -Este – mide (1.060,00 m) mil sesenta metros con cero centímetro.
- Lado I - J (S -48° 04' 00"- E) Sur cuarenta y ocho grados con cuatro minutos y cero segundo -Este – mide (560,00 m) quinientos sesenta metros con cero centímetro.
- Lado J - K (S -73° 26' 00"- W) Sur setenta y tres grados con veintiséis minutos y cero segundo -Oeste – mide (845,00 m) ochocientos cuarenta y cinco metros con cero centímetro.
- Lado K - L (S -65° 16' 00"- W) Sur sesenta y cinco grados con dieciséis minutos y cero segundo -Oeste – mide (820,00 m) ochocientos veinte metros con cero centímetro.
- Lado L - M (S -49° 08' 00"- W) Sur cuarenta y nueve grados con ocho minutos y cero segundo -Oeste – mide (980,00 m) novecientos ochenta metros con cero centímetro.
- Lado M - N (S -48° 38' 00"- W) Sur cuarenta y ocho grados con treinta y ocho minutos y cero segundo -Oeste – mide (900,00 m) novecientos metros con cero centímetro.
- Lado N - O (S -82° 36' 00"- W) Sur ochenta y dos grados con treinta y seis minutos y cero segundo -Oeste – mide (700,00 m) setecientos metros con cero centímetro.
- Lado O - P (S -07° 22' 00"- E) Sur siete grados con veintidós minutos y cero segundo -Este – mide (1.820,00 m) mil ochocientos veinte metros con cero centímetro.
- Lado P - Q (S -70° 31' 00"- E) Sur setenta grados con treinta y un minutos y cero segundo -Este – mide (2.665,05 m) dos mil seiscientos sesenta y cinco metros con cinco centímetros.
- Lado Q - 1 (N -02° 00' 00"- E) Norte dos grados con cero minuto y cero segundo -Este – mide (700,00 m) setecientos metros con cero centímetro.

SUPERFICIE: (1.258 Has. 5.285 m² 0029 cm²) mil doscientos cincuenta y ocho hectáreas con cinco mil doscientos ochenta y cinco metros cuadrados y veintinueve centímetros cuadrados.

33. UNIDAD: Armada Paraguaya – Área Naval de Confluencia

LUGAR: Ita Pirú

Nº de Finca: 365

Padrón Nº: 918

Coordenadas:

- Lado 1 - 2 (S -49° 48' 00"- W) Sur cuarenta y nueve grados con cuarenta y ocho minutos y cero segundo -Oeste – mide (410,00 m) cuatrocientos diez metros con cero centímetro.
- Lado 2 - 3 (S -60° 03' 00"- W) Sur sesenta grados con tres minutos y cero segundo -Oeste – mide (80,00 m) ochenta metros con cero centímetro.
- Lado 3 - 4 (S -75° 01' 00"- W) Sur setenta y cinco grados con un minuto y cero segundo -Oeste – mide (48,00 m) cuarenta y ocho metros con cero centímetro.
- Lado 4 - 5 (N -04° 00' 00"- E) Norte cuatro grados con cero minuto y cero segundo -Este – mide (84,00 m) ochenta y cuatro metros con cero centímetro.
- Lado 5 - 6 (N -09° 56' 00"- E) Norte nueve grados con cincuenta y seis minutos y cero segundo -Este – mide (248,00 m) doscientos cuarenta y ocho metros con cero centímetro.

Jhor

Cnel. (R) José M. Bóveda M.
Senador de la Nación

Abog. Fernando Silva Facetti
Senador de la Nación

Dr. Arnoldo Wiens
Senador de la Nación

Nelson D. Aguinagalde Gallinar
Senador de la Nación

- Lado 6 - 7 (N -57° 30' 00" - E) Norte cincuenta y siete grados con treinta minutos y cero segundo -Este – mide (80,00 m) ochenta metros con cero centímetro.
- Lado 7 - 8 (N -49° 48' 00" - E) Norte cuarenta y nueve grados con cuarenta y ocho minutos y cero segundo -Este – mide (400,00 m) cuatrocientos metros con cero centímetro.
- Lado 8 - 1 (S -01° 18' 00" - E) Sur un grado con dieciocho minutos y cero segundo - Este – mide (313,91 m) trescientos trece metros con noventa y un centímetros.

SUPERFICIE: (12 Has. 8.808 m² 3.732 cm²) doce hectáreas con ocho mil ochocientos ocho metros cuadrados y tres mil setecientos treinta y dos centímetros cuadrados.

34. UNIDAD: Armada Paraguaya – Área Naval de Ciudad del Este

LUGAR: Ciudad del Este

Nº de Finca: 8.420 (Parte)

Padrón Nº: 7.762

Coordenadas:

- Lado 1 - 2 (S -88° 57' 57" - E) Sur ochenta y ocho grados con cincuenta y siete minutos y cincuenta y siete segundos -Este – mide (155,00 m) ciento cincuenta y cinco metros con cero centímetro.
- Lado 2 - 3 (S -05° 18' 56" - E) Sur- cinco grados con dieciocho minutos y cincuenta y seis segundos Este – mide (576,75 m) quinientos setenta y seis metros con cinco centímetros.
- Lado 3 - 4 (S -51° 54' 30" - W) Sur cincuenta y un grados con cincuenta y cuatro minutos y treinta segundos -Oeste – mide (189,69 m) ciento ochenta y nueve metros con sesenta y nueve centímetros.
- Lado 4 - 5 (N -23° 03' 14" - W) Norte veintitrés grados con tres minutos y catorce segundos -Oeste – mide (68,10 m) sesenta y ocho metros con diez centímetros.
- Lado 5 - 6 (N -87° 33' 14" - W) Norte ochenta y siete grados con treinta y tres minutos y catorce segundos -Oeste – mide (114,30 m) ciento catorce metros con treinta centímetros.
- Lado 6 - 7 (N -05° 55' 14" - W) Norte cinco grados con cincuenta y cinco minutos y catorce segundos -Oeste – mide (154,80 m) ciento cincuenta y cuatro metros con ochenta centímetros.
- Lado 7 - 8 (S -88° 45' 14" - E) Sur ochenta y ocho grados con cuarenta y cinco minutos y catorce segundos -Este – mide (70,09 m) setenta metros con nueve centímetros.
- Lado 8 - 9 (N -81° 49' 46" - E) Norte ochenta y un grados con cuarenta y nueve minutos cuarenta y seis segundos -Este – mide (16,22 m) dieciséis metros con veintidós centímetros.
- Lado 9 - 10 (N -01° 14' 46" - E) Norte un grado con catorce minutos y cuarenta y seis segundos -Este – mide (175,06 m) ciento setenta y cinco metros con seis centímetros.
- Lado 10-11 (N -81° 29' 46" - E) Norte ochenta y un grados con veintinueve minutos y cuarenta y seis segundos -Este – mide (137,71 m) ciento treinta y siete metros con setenta y un centímetros.
- Lado 11 - 12 (N -04° 40' 14" - W) Norte cuatro grados con cuarenta minutos y catorce segundos -Oeste – mide (33,47 m) treinta y tres metros con cuarenta y siete centímetros.
- Lado 12 - 13 (N -09° 58' 14" - W) Norte nueve grados con cincuenta y ocho minutos y catorce segundos -Oeste – mide (31,20 m) treinta y un metros con veinte centímetros.
- Lado 13 - 14 (N -17° 11' 14" - W) Norte diecisiete grados con once minutos y catorce segundos -Oeste – mide (58,20 m) cincuenta y ocho metros con veinte centímetros.

Cnel. (R) José M. Bóveda M.
Senador de la Nación

Abog. Fernando Silva Facetti
Senador de la Nación

Dr. Arnoldo Wiens
Senador de la Nación

28

Nelson D. Aguinagalde Gallinar
Senador de la Nación

32

- Lado 14 - 15 (N -24° 57' 14"- W) Norte veinticuatro grados con cincuenta y siete minutos y catorce segundos -Oeste – mide (34,00 m) treinta y cuatro metros con cero centímetro.
- Lado 15 - 16 (N -32° 08' 14"- W) Norte treinta y dos grados con ocho minutos y catorce segundos -Oeste – mide (50,00 m) cincuenta metros con cero centímetro.
- Lado 16 - 17 (N -40° 26' 14"- W) Norte cuarenta grados con veintiséis minutos y catorce segundos -Oeste – mide (50,00 m) cincuenta metros con cero centímetro.
- Lado 17 - 18 (N -47° 17' 14"- W) Norte cuarenta y siete grados con diecisiete minutos y catorce segundos -Oeste – mide (42,18 m) cuarenta y dos metros con dieciocho centímetros.
- Lado 18 - 1 (N -04° 15' 23"- E) Norte cuatro grados con quince minutos y veintitrés segundos -Este – mide (16,93 m) dieciséis metros con noventa y tres centímetros.

SUPERFICIE: (12 Has. 4.002 m² 1.192 cm²) doce hectáreas con cuatro mil dos metros cuadrados y mil ciento noventa y dos centímetros cuadrados.

35. UNIDAD: Armada Paraguaya – Área Naval de Pozo Hondo

LUGAR: Tte 1° Anselmo Escobar

Nº de Finca: 18.213

Padrón Nº: 906

Coordenadas:

- Lado 1 - 2 (S -82° 30' 00"- E) Sur ochenta y dos grados con treinta minutos y cero segundo -Este – mide (5.90,70 m) cinco mil novecientos siete metros con setenta centímetros.
- Lado 2 - 3 (S -07° 30' 00"- E) Sur siete grados con treinta minutos y cero segundo -Este – mide (6.500,00 m) seis mil quinientos metros con cero centímetro.
- Lado 3 - 4 (N -82° 30' 00"- W) Norte ochenta y dos grados con treinta minutos y cero segundo -Oeste – mide (6.400,00 m) seis mil cuatrocientos metros con cero centímetro.
- Lado 4 - 1 (N -11° 49' 52"- E) Norte once grados con cuarenta y dos minutos y cincuenta y dos segundos -Este – mide (6.518,61 m) seis mil quinientos dieciocho metros con sesenta y un centímetros.

SUPERFICIE: (4.000 Has. 0024 m² 3.600 cm²) cuatro mil hectáreas con veinticuatro metros cuadrados y tres mil seiscientos centímetros cuadrados.

36. UNIDAD: Dirección de Industrias Militares – DIMABEL

LUGAR : Piribebuy (Yhaguy-i).

Nº de Finca: 804

Padrón Nº: 1.418

Datos Técnicos:

- Línea 1 – 2 : Norte (N- 61° 40' 00" –W) Norte- Sesenta y un grados, cuarenta minutos y cero segundo –Oeste. Mide (109,50 m) Cientos nueve metros con cincuenta centímetros.
- Línea 2 – 3 : Norte (N- 56° 15' 00" –W) Norte- Cincuenta y seis grados, quince minutos y cero segundo –Oeste. Mide (615 m) Seiscientos quince metros.
- Línea 3 – 4 : Norte (N- 78° 23' 00" –W) Norte - Setenta y ocho grados, veinte y tres minutos y cero segundo –Oeste. Mide (265 m) doscientos sesenta y cinco metros.

Cnel. (R) José M. Bóveda M.
Senador de la Nación

Abog. Fernando Silva Facetti
Senador de la Nación

Dr. Arnoldo Wiens
Senador de la Nación

Nelson D. Aguinagalde Gallinar
Senador de la Nación

- Línea 4 – 5 : Sur (S- 26° 50' 00" –E) Sur- Veinte y seis grados, cincuenta minutos y cero segundo –Este. Mide (426.30m) Cuatrocientos veinte y seis metros con treinta centímetros.
- Línea 5 – 6 : Norte- (N-20° 34'00" –E) Norte- Veinte grados, treinta y cuatro minutos y cero segundo –Este. Mide (242.80m) Doscientos cuarenta y dos metros con ochenta centímetros.
- Línea 6 – 7 : Sur- (S-54° 38'00" –E) Sur- Cincuenta y cuatro grados, treinta y ocho minutos y cero segundo –Este. Mide (492 m) cuatrocientos noventa y dos metros.
- Línea 7 – 8 : Sur- (S-52 ° 22'00" –E) Sur- Cincuenta y dos grados, veinte y dos minutos y cero segundo –Este. Mide (196.60m) Cientos noventa y seis metros con sesenta centímetros.
- Línea 8 – 1 : Norte- (N-22 ° 26'00" –E) Norte- Veinte y dos grados, veinte y seis minutos y cero segundo –Este. Mide (42.50m) Cuarenta y dos metros con cincuenta centímetros.

SUPERFICIE: (11 Has. 4.477 m² 2.066 cm²) once hectáreas con cuatro mil cuatrocientos setenta y siete metros cuadrados y dos mil sesenta y seis centímetros cuadrados.

LUGAR : Piribebuy (Pedro P. Caballero – Tape Guazu).

Nº de Finca: 4.367

Padrón Nº: 4.966

Datos Técnicos:

- Línea 1 – 2 : Norte (N- 04° 19' 00" –E) Norte- Cuatro grados, diez y nueve minutos y cero segundo –Este. Mide (290 m) Doscientos noventa metros.
- Línea 2 – 3 : Sur (S- 88° 18' 00" –W) Sur- Ochenta y ocho grados, Diez y ocho minutos y cero segundo –Oeste. Mide (105.30 m) Cientos cincos metros con treinta centímetros.
- Línea 3 – 4 : Sur (S- 50° 56' 00" –W) Sur - Cincuenta grados, cincuenta y seis minutos y cero segundo –Oeste. Mide (38.50 m) Treinta y ocho metros con cincuenta centímetros.
- Línea 4 – 5 : Sur (S- 85° 25' 00" –W) Sur- Ochenta y cinco grados, veinte y cinco minutos y cero segundo –Oeste. Mide (108.60m) Cientos ochos metros con sesenta centímetros.
- Línea 5 – 6 : Norte- (N-88° 44'00" –W) Norte- Ochenta y ocho grados, cuarenta y cuatro minutos y cero segundo –Oeste. Mide (87.20m) Ochenta y ocho metros con veinte centímetros.
- Línea 6 – 7 : Sur- (S-60° 47'00" –E) Sur- Sesenta grados, cuarenta y siete minutos y cero segundo –Este. Mide (49.10 m) Cuarenta y nueve metros con diez centímetros.
- Línea 7 – 8 : Norte- (N-85 ° 47'00" –W) Norte- Ochenta y cinco grados, cuarenta y siete minutos y cero segundo –Oeste. Mide (488.30m) Cuatrocientos ochenta y ocho metros con treinta centímetros.
- Línea 8 – 9 : Norte- (N-38 ° 35'00" –W) Norte- Treinta y ocho grados, treinta y cinco minutos y cero segundo –Oeste. Mide (211.10m) Doscientos once metros con diez centímetros.
- Línea 9 – 10 : Sur- (S-04 ° 19'00" –W) Sur- Cuatro grados, diez y nueve minutos y cero segundo –Oeste. Mide (370m) Trescientos setenta metros.
- Línea 10 – 11 : Sur- (S-82 ° 27'00" –E) Sur- Ochenta y dos grados, veinte y siete minutos y cero segundo –Este. Mide (512m) Quinientos doce metros.

Imar

[Signature]
Cnel. (R) José M. Bóveda M.
Senador de la Nación

[Signature]
Abog. Fernando Silva Facetti
Senador de la Nación

[Signature]
Dr. Arnoldo Wiens
Senador de la Nación

30

[Signature]
34
Nelson D. Aguinagalde Gallinar
Senador de la Nación

- Línea 11 – 1 : Norte- (N-89 ° 48'00" –E) Norte- Ochenta y nueve grados, cuarenta y ocho minutos y cero segundo –Este. Mide (490m) Cuatrocientos Noventa metros.

SUPERFICIE: (25 Has. 6.021 m² 5.414 cm²) Veinticinco hectáreas con seis mil v veintiún metros cuadrados y cinco mil cuatrocientos catorce centímetros cuadrados.

LUGAR : Piribebuy (Pedro P. Caballero – Tape Guazu).

Nº de Finca: 4.366

Padrón Nº: 4.967

Datos Técnicos:

- Línea 1 – 2 : Norte (N-13° 19' 00" –E) Norte- Trece grados, diez y nueve minutos y cero segundo –Este. Mide (170 m) Cientos setenta metros.
- Línea 2 – 3 : Norte (N- 04° 19' 00" –E) Norte- Cuatro grados, diez y nueve minutos y cero segundo –Este. Mide (515 m) Quinientos quince metros.
- Línea 3 – 4 : Sur (S- 87° 19' 00" –W) Sur - Ochenta y siete grados, diez y nueve minutos y cero segundo –Oeste. Mide (500 m) Quinientos metros.
- Línea 4 – 5 : Norte (N- 89° 41' 00" –W) Norte- Ochenta y nueve grados, cuarenta y un minutos y cero segundo –Oeste. Mide (500 m) Quinientos metros.
- Línea 5 – 6 : Sur- (S-04° 19'00" –W) Sur- Cuatro grados, diez y nueve minutos y cero segundo –Oeste. Mide (330 m) Trescientos treinta metros.
- Línea 6 – 7 : Sur- (S-78° 41'00" –E) Sur- Setenta y ocho grados, cuarenta y un minutos y cero segundo –Este. Mide (275 m) Doscientos setenta y cinco metros.
- Línea 1 – 2 : Norte (N- 04° 19' 00" –E) Norte- Cuatro grados, diez y nueve minutos y cero segundo –Este. Mide (290 m) Doscientos noventa metros.
- Línea 7 – 1 : Sur- (S-67 ° 41'44" –E) Sur- Sesenta y siete grados, cuarenta y un minutos y cuarenta y cuatro segundo –Este. Mide (730.56m) Setecientos treinta metros con cincuenta y seis centímetros.

SUPERFICIE: (47 Has. 9.732 m² 1.535 cm²) Cuarenta y siete hectáreas con nueve mil setecientos treinta y dos metros cuadrados y mil quinientos treinta y cinco centímetros cuadrados.

LUGAR : Piribebuy (Pedro P. Caballero – Tape Guazu).

Nº de Finca: 293

Padrón Nº: 847

Datos Técnicos:

- Al Norte : Mide (250 m) Doscientos cincuenta metros.
- Al Sur : Mide (250 m) Doscientos cincuenta metros.
- Al Este : Mide (560 m) Quinientos sesenta metros.
- Al Oeste : Mide (568.50 m) Quinientos sesenta y ocho metros con cincuenta centímetros.

SUPERFICIE: (14 Has. 1.256 m²) Catorce hectáreas con mil docientos cincuenta y seis metros cuadrados.


LUGAR : Piribebuy (Pedro P. Caballero – Tape Guazu).


Nº de Finca: 876

Padrón Nº: 1.418


Superficie Total: 14 Has 7.388 m²


Datos Técnicos:


Crnel. (R) José M. Bóveda M.
Senador de la Nación


Abog. Fernando Silva Facetti
Senador de la Nación

35


Nelson D. Aguinagalde
Senador de la Nación


31
Dr. Arnoldo Wieso
Senador de la Nación

- Al Norte : Mide (260 m) Doscientos sesenta metros.
- Al Sur : Mide (250 m) Doscientos cincuenta metros.
- Al Este : Mide (568.60 m) Quinientos sesenta y ocho metros con sesenta centímetros.
- Al Oeste : Mide (568.60 m) Quinientos sesenta y ocho metros con sesenta centímetros.

SUPERFICIE: (14 Has. 7.388 m²) Catorce hectáreas con siete mil trecientos ochenta y ocho metros cuadrados.

LUGAR : Piribebuy (Lomas del Pueblo – Tape Guazu).

Nº de Finca: 984

Padrón Nº: 754

Datos Técnicos:

- Al Sur : Mide (91.93 m) Noventa y un metros con noventa y tres centímetros.
- Al Este : Mide (441.65 m) Cuatrocientos cuarenta y un metros con sesenta y cinco centímetros.
- Al Oeste : Mide (437.90 m) Cuatrocientos treinta y siete metros con noventa centímetros.

SUPERFICIE: (2 Has.133 m²) dos hectáreas con ciento treinta y tres metros cuadrados.

LUGAR : Piribebuy (Yhaguy - mi).

Nº de Finca: 3.021

Padrón Nº: 316

Datos Técnicos:

- Línea 1 – 2 : Sur (S- 04º 19' 00" –W) Sur- Cuatro grados, diez y nueve minutos y cero segundo –Oeste. Mide (260.06 m) Doscientos sesenta metros con seis centímetros.
- Línea 2 – 3 : Sur (S- 31º 14' 35" –E) Sur – Treinta y un grados, catorce minutos y treinta y cinco segundos –Este. Mide (69.32 m) Sesenta y nueve metros con treinta y dos centímetros.
- Línea 3 – 4 : Norte (N- 52º 56' 17" –E) Norte - Cincuenta y dos grados, cincuenta y seis minutos y diez y siete segundos –Este. Mide (170.60 m) Cientos setenta metros con sesenta centímetros.
- Línea 4 – 5 : Norte (N- 30º 59' 54" –W) Norte- Treinta grados, cincuenta y nueve minutos y cincuenta y cuatro segundos –Oeste. Mide (259.81 m) Doscientos cincuenta y nueve metros con ochenta y un centímetros.
- Línea 5 – 1 : Sur- (S- 69º 40'37" –W) Sur- Sesenta y nueve grados, cuarenta minutos y treinta y siete segundos –Oeste. Mide (19.95 m) Diez y nueve metros con noventa y cinco centímetros.

SUPERFICIE: (3 Has. 2.366 m² 7.612 cm²) tres hectáreas con dos mil trescientos sesenta y seis metros cuadrados y siete mil seiscientos doce centímetros cuadrados.

LUGAR : Piribebuy (Pedro P. Caballero – Tape Guazu).

Nº de Finca: 840

Padrón Nº: 1.305

Quar

Cnel. (R) José M. Bóveda M.
Senador de la Nación

Abog. Fernando Silva Facetti
Senador de la Nación

Dr. Arnoldo Wiens
Senador de la Nación

Nelson D. Aguinagalde Gallinar
Senador de la Nación

36

32

Datos Técnicos:

- Al Norte : Mide (252.60 m) Doscientos cincuenta y dos metros con sesenta centímetros.
- Al Sur : Mide (150 m) Cientos cincuenta metros.
- Al Este : Mide (568.60 m) Quinientos sesenta y ocho metros con sesenta centímetros.
- Al Oeste : Mide (600.80 m) Seiscientos metros con ochenta centímetros.

SUPERFICIE: (11 Has. 6.508 m² 5.037 cm²) once hectáreas con seis mil quinientos ocho metros cuadrados y cinco mil treinta y siete centímetros cuadrados.

LUGAR : Piribebuy (Pedro P. Caballero – Tape Guazu).

Nº de Finca: 720

Padrón Nº: 1.185

Datos Técnicos:

- Al Norte : Mide (180 m) Cientos ochenta metros.
- Al Sur : Mide (150 m) Cientos cincuenta metros.
- Al Este : Mide (600.80 m) Seiscientos metros con ochenta centímetros.
- Al Oeste : Mide (626.20 m) Seiscientos veinte y seis metros con veinte centímetros.

SUPERFICIE: (9 Has. 9.074 m²) Nueve hectáreas con nueve mil setenta y cuatro metros cuadrados.

LUGAR : Piribebuy (Pedro P. Caballero – Tape Guazu).

Nº de Finca: 164

Padrón Nº: 754

Datos Técnicos:

- Al Norte : Mide (100 m) Cien metros.
- Al Sur : Mide (100 m) Cien metros.
- Al Este : Mide (626.20 m) Seiscientos veinte y seis metros con veinte centímetros.
- Al Oeste : Mide (638 m) Seiscientos treinta y ocho metros.

SUPERFICIE: (6 Has. 1.707 m²) Seis hectáreas con mil setecientos siete metros cuadrados.

LUGAR : Piribebuy (Pedro P. Caballero – Tape Guazu).

Nº de Finca: 2.427


Padrón Nº: 3.169

Datos Técnicos:

- Línea 1 – 2 : Sur (S- 04º 19' 00" –W) Sur- Cuatro grados, diez y nueve minutos y cero segundo –Oeste. Mide (94.33 m) Noventa y cuatro metros con treinta y tres centímetros.
- Línea 2 – 3 : Sur (S- 85º 41' 00" –E) Sur – Ochenta y cinco grados, cuarenta y un minutos y cero segundos –Este. Mide (99.14 m) Noventa y nueve metros con catorce centímetros.


Cnel. (R) José M. Bóveda M.
Senador de la Nación


Abog. Fernando Silva Facetti
Senador de la Nación


Dr. Arnoldo Wien
Senador de la Nación


Nelson D. Aguinagalde Gallina
Senador de la Nación

- Línea 3 – 4 : Norte (N- 04° 19' 00" –E) Norte - Cuatro grados, diez y nueve minutos y cero segundo –Este. Mide (107.41 m) Cientos siete metros con cuarenta y un centímetros.
- Línea 4 – 1 : Sur (S- 86° 47' 44" –W) Sur- Ochenta y seis grados, cuarenta y siete minutos y cuarenta y cuatro segundos –Oeste. Mide (100 m) Cien metros.

SUPERFICIE: (1 Has. 2.518 m²) Un hectáreas con dos mil quinientos dieciocho metros cuadrados.

Artículo 2º.- El objetivo de la presente Ley es proteger la diversidad biológica por medio del aumento de la biomasa protegida y de esta manera contribuir a la regulación ambiental, específicamente el clima. Asimismo, contribuir al cumplimiento de las obligaciones internacionales que la República del Paraguay ha asumido por medio de la Ley N° 251/93 "QUE APRUEBA EL CONVENIO SOBRE CAMBIO CLIMATICO (CMUCC) ADOPTADO DURANTE LA CONFERENCIA DE LAS NACIONES UNIDAS SOBRE MEDIO AMBIENTE Y DESARROLLO - LA CUMBRE PARA LA TIERRA -, CELEBRADA EN LA CIUDAD DE RIO DE JANEIRO, BRASIL" y las contribuciones previstas determinadas nacionalmente para detener el cambio climático, remitidas oficialmente por la República del Paraguay en fecha 1 de octubre de 2015 a la Secretaría de la CMUCC.

Artículo 3º. La administración, control, defensa y gestión de las áreas protegidas declaradas por la presente Ley estarán a cargo del Ministerio de Defensa Nacional en conjunto con la Fuerzas Armadas de la Nación, en coordinación técnica ambiental con la Secretaria del Ambiente.

Artículo 4º.- El Ministerio de Defensa Nacional será responsable de la realización del Plan de Manejo y su plan operativo así como los reglamentos de uso. Aquellas propiedades que ya cuentan con Plan de Manejo quedarán vigentes las mismas.

Artículo 5º.- La declaración se realiza a perpetuidad, sin perjuicio del derecho de dominio del Ministerio de Defensa Nacional que será ejercido sujeto a las restricciones de uso y desarrollo conforme a la categoría de manejo. Deberá inscribirse en el Registro Nacional de Áreas Silvestres Protegidas, en la Dirección General de los Registros Públicos y en la Dirección Nacional de Catastro y estará integrado al SINASIP, para lo cual se pondrá nota de la misma sobre la inscripción de las Fincas descriptas en el Art. 1º de la presente Ley.

Artículo 6º. Las áreas eco sistémicas podrán ser certificadas para servicios ambientales y aplicación para adaptabilidad y mitigación al cambio climático y dichos certificados podrán ser vendidos en el mercado voluntario de certificado de servicios ambientales.

Artículo 7º.- Esta declaración como Área Silvestre Protegida se efectúa con las siguientes finalidades:

- a) Conservación y restauración de los ecosistemas naturales y hábitat terrestres y acuáticos de la vida silvestre
- b) Protección y conservación de su superficie boscosa, cauces hídricos existentes en el mismo
- c) Protección y conservación de los recursos de flora y fauna silvestre
- d) Recomposición y reforestación de sus áreas vulneradas o deterioradas
- e) Promoción de la investigación científica
- f) Producción de bienes y servicios adecuados al ambiente ecológico

Okor

[Signature]
Cnel. (R) José M. Bóveda M.
Senador de la Nación

[Signature]
Abog. Fernando Silva Facetti
Senador de la Nación

[Signature]
Dr. Arnoldo Wiens
Senador de la Nación

34

[Signature]
Nelson D. Aguiñagalde Gallina
Senador de la Nación

38

Artículo 8º.- Las únicas actividades que se permitirán realizar dentro de la Reserva Natural son aquellas que sean compatibles con su condición de tal y que no alteren su conservación ni dañen el equilibrio ecológico de la misma, y que en forma enunciativa, se enumeran seguidamente:

- a) Investigaciones científicas.
- b) Educación e interpretación ambiental.
- c) Turismo sustentable
- d) Actividades propias de las unidades militares.

Artículo 9º.- Con esta Ley, se destaca la importancia del aporte de las áreas protegidas a las estrategias nacionales para hacer frente a los efectos del cambio climático.


Artículo 10º.- Autorízase al Ministerio de Defensa Nacional a gestionar la inclusión en el Presupuesto General de la Nación de las partidas presupuestarias necesarias para la realización del plan de manejo de las áreas protegidas declaradas en la presente ley.

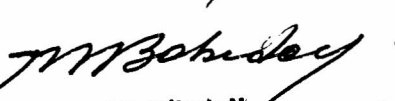
Artículo 11º.- La Secretaría del Ambiente comunicará esta declaración de Área Silvestre Protegida bajo dominio privado del Estado, Reserva Natural a la Secretaría de la Convención de Washington para la protección de la flora, de la fauna y de las bellezas escénicas naturales de los países de América, Ley N° 758/79 "QUE APRUEBA Y RATIFICA LA CONVENCION PARA LA PROTECCION DE LA FLORA, DE LA FAUNA Y DE LAS BELLEZAS ESCÉNICAS NATURALES DE LOS PAÍSES DE AMÉRICA".


Artículo 12º.- Los inmuebles destinados a la Reserva Natural en ningún caso podrán ser enajenados ni destinarse a otra finalidad distinta a las previstas en la Ley.

Artículo 13º.- Comunicar al Poder Ejecutivo.


Nelson D. Aguinagalde Gallinar
Senador de la Nación


Abog. Fernando Silva Facetti
Senador de la Nación


Cnel. (R) José M. Bóveda M.
Senador de la Nación


Dr. Arnoldo Wiens
Senador de la Nación