



CONGRESO NACIONAL  
HONORABLE CÁMARA DE SENADORES  
Comisión de Asuntos Departamentales, Municipales, Distritales y Regionales.

**PROYECTO DE LEY N°**

**QUE AUTORIZA AL PODER EJECUTIVO - MINISTERIO DE DEFENSA NACIONAL A TRANSFERIR A TÍTULO GRATUITO UNA FRACCIÓN DE INMUEBLE DE CUATRO HECTÁREAS MIL DOSCIENTOS TREINTA Y CINCO METROS CUADRADOS Y SIETE MIL QUINIENTOS CENTÍMETROS CUADRADOS (4 HA 1235 M<sup>2</sup> 7500 CM<sup>2</sup>), A DESPRENDERSE DE LA FINCA N° 4, PADRÓN N° 6071 DE LA CIUDAD CONCEPCIÓN, PROPIEDAD DEL ESTADO PARAGUAYO - FUERZA AÉREA PARAGUAYA, A FAVOR DE LOS HEREDEROS DE LA SEÑORA MARTA SELVA ANGÉLICA VERA VIUDA DE FRANCO.**

**EL CONGRESO DE LA NACIÓN PARAGUAYASANCIONA CON FUERZA DE**

**LEY:**



**Artículo 1°.-** Autorízase al Poder Ejecutivo - Ministerio de Defensa Nacional a transferir a título gratuito una fracción de inmueble de Cuatro hectáreas mil doscientos treinta y cinco metros cuadrados y siete mil quinientos centímetros cuadrados (4 ha 1235 m<sup>2</sup> 7500 cm<sup>2</sup>), a desprenderse de la Finca N° 4, Padrón N° 6071 de la Ciudad de Concepción, propiedad del Estado Paraguayo - Fuerza Aérea Paraguaya, a favor de los herederos de la Señora Marta Selva Angélica Vera Viuda de Franco.  
Las dimensiones y linderos de la Fracción "B" a ser desprendida, son las siguientes:

**FRACCIÓN B**

**Línea I - G** Rumbo (S - 09° 35' 33" - W - 117,59 m.) Sur, nueve grados, treinta y cinco minutos, treinta y tres segundos, Oeste; mide ciento diecisiete metros con cincuenta y nueve centímetros y linda con la ruta nacional que une la Ciudad de Concepción con Pozo Colorado.

**Línea G - 8** Rumbo (N - 59° 11' 15" - W - 351.08 m) Norte, cincuenta y nueve grados once minutos y quince segundos, Oeste; mide trescientos cincuenta y un metros con ocho centímetros y linda con derechos de Zavala.

**Línea 8 - J** Rumbo (N - 37° 54' 26" - E - 135.80 m) Norte, treinta y siete grados, cincuenta y cuatro minutos, veintiséis segundos, Este, mide ciento treinta y cinco metros con ochenta centímetros y linda con el Río Paraguay.



*Ing. Ingrid Acosta*  
Documentación y Archivo  
H. Cámara de Senadores

1/2



CONGRESO NACIONAL  
HONORABLE CÁMARA DE SENADORES

- 2 -

*Línea J-I Rumbo (S - 55° 30' 18" - E - 310.80 m.) Sur, cincuenta y cinco grados, treinta minutos y dieciocho segundos, Este, mide trescientos diez metros con ochenta centímetros y linda con la Fracción "A", resto de la Finca N° 4.*

**SUPERFICIE:** *Cuatro hectáreas mil doscientos treinta y cinco metros cuadrados y siete mil quinientos centímetros cuadrados (4 ha 1235 m<sup>2</sup> 7500 cm<sup>2</sup>).*


**COORDENADAS UTM:**

*Mojón a: N-7.408.151.2200-E-455.544.3000.*

*Mojón c: N= 7407.009, 7400-E=456.786,5300.*

**Artículo 2°.-** *Autorízase al Ministerio de Defensa Nacional a suscribir la escritura traslativa de dominio correspondiente.*

**Artículo 3°.-** *Comuníquese al Poder Ejecutivo.*



$\frac{2}{2}$