



Congreso Nacional  
Honorable Cámara de Diputados

Misión: "Legislar y controlar en representación del pueblo, mediante una gestión eficiente, eficaz y transparente."

Asunción, 28 de noviembre de 2019

MHCD N° 931

Señor Presidente:

Tenemos a bien dirigirnos a **Vuestra Honorabilidad**, y por su intermedio a la Honorable Cámara de Senadores, de conformidad al Artículo 204 de la Constitución Nacional, a objeto de poner a consideración de ese Alto Cuerpo Legislativo el Proyecto de Ley "QUE DECLARA DE INTERÉS SOCIAL Y EXPROPIA A FAVOR DEL ESTADO PARAGUAYO – MINISTERIO DE URBANISMO VIVIENDA Y HÁBITAT, 248 LOTES FRACCIONADOS Y CATASTRADOS DEL INMUEBLE INDIVIDUALIZADO COMO FINCA N° 961, PADRÓN N° 1737 DEL MUNICIPIO DE LIMPIO, DEPARTAMENTO CENTRAL, PARA SU POSTERIOR TRANSFERENCIA A TÍTULO ONEROSO A SUS ACTUALES OCUPANTES DEL ASENTAMIENTO DENOMINADO '19 DE JUNIO", presentado por la Diputada Nacional Del Pilar Medina de Paredes y aprobado por la Honorable Cámara de Diputados en sesión ordinaria de fecha 20 de noviembre de 2019.

Hacemos propicia la ocasión para saludar a **Vuestra Honorabilidad**, muy atentamente.

  
Néstor Fabián Ferrer Miranda  
Secretario Parlamentario



  
Arnaldo Samaniego González  
Vicepresidente 1°  
En Ejercicio de la Presidencia  
H. Cámara de Diputados

AL  
HONORABLE SEÑOR  
BLAS ANTONIO LLANO RAMOS, PRESIDENTE  
HONORABLE CÁMARA DE SENADORES



Mario Villalba  
H. Cámara de Senadores

HNB/D-1953437



Congreso Nacional  
Honorable Cámara de Diputados

LEY N°...

QUE DECLARA DE INTERÉS SOCIAL Y EXPROPIA A FAVOR DEL ESTADO PARAGUAYO – MINISTERIO DE URBANISMO VIVIENDA Y HÁBITAT, 248 LOTES FRACCIONADOS Y CATASTRADOS DEL INMUEBLE INDIVIDUALIZADO COMO FINCA N° 961, PADRÓN N° 1737 DEL MUNICIPIO DE LIMPIO, DEPARTAMENTO CENTRAL, PARA SU POSTERIOR TRANSFERENCIA A TÍTULO ONEROSO A SUS ACTUALES OCUPANTES DEL ASENTAMIENTO DENOMINADO "19 DE JUNIO"

-----  
EL CONGRESO DE LA NACIÓN PARAGUAYA SANCIONA CON FUERZA DE

LEY:

Artículo 1°.- Declárase de interés social y expropiase a favor del Estado paraguayo – Ministerio de Urbanismo Vivienda y Hábitat (MUVH), 248 Lotes fraccionados y catastrados del inmueble individualizado como Finca N° 961, Padrón N° 1737 del lugar denominado Rincón El Peñón del Distrito de Limpio, Departamento Central, ubicado sobre la ruta Limpio – Emboscada, para su posterior transferencia a Título oneroso a favor de los actuales ocupantes del Asentamiento "19 de Junio", cuyo detalles técnico se describen a continuación:

**MANZANA N° 001 – Cta. Cte. Ctral. 27-2925- 01 al 23**

**LOTE N° 01 – Cta. Cte. Ctra. 27-2925-01**

**AL NORTE:** Con rumbo N 81° 17' 34" W, mide 12,39 m y linda con la Calle 01.

**AL SUR:** Con rumbo S 81° 18' 24" E, mide 12,39 m y linda con el Lote N° 2.

**AL ESTE:** Con rumbo N 01° 54' 09" E, mide 29,25 m y linda con la Calle 04.

**AL OESTE:** Con rumbo S 01° 54' 09" W, mide 29,25 m y linda con el Lote N° 23.

**SUPERFICIE: 360.00 m<sup>2</sup>.**

**LOTE N° 02 – Cta. Cte. Ctra. 27-2925-02**

**AL NORTE:** Con rumbo N 81° 18' 24" W, mide 12,39 m y linda con el Lote N° 1.

**AL SUR:** Con rumbo S 81° 19' 14" E, mide 12,39 m y linda con la Calle 02.

**AL ESTE:** Con rumbo N 01° 54' 09" E, mide 29,25 m y linda con la Calle 04.

**AL OESTE:** Con rumbo S 01° 54' 09" W, mide 29,25 m y linda con el Lote N° 3.

**SUPERFICIE: 360.00 m<sup>2</sup>**

HNB/





*Congreso Nacional  
Honorable Cámara de Diputados*

**LOTE N° 03 – Cta. Cte. Ctra. 27-2925-03**

**AL NORTE:** Con rumbo N 81° 18' 24" W, mide 12,39 m y linda con el Lote N° 23.

**AL SUR:** Con rumbo S 81° 19' 14" E, mide 12,39 m y linda con la Calle 02.

**AL ESTE:** Con rumbo N 01° 54' 09" E, mide 29,25 m y linda con el Lote N° 2.

**AL OESTE:** Con rumbo S 01° 54' 09" W, mide 29,26 m y linda con el Lote N° 4.

**SUPERFICIE: 360.00 m<sup>2</sup>.**

**LOTE N° 04 – Cta. Cte. Ctra. 27-2925-04**

**AL NORTE:** Con rumbo N 81° 18' 24"W, mide 12,39 m y linda con el Lote N° 22.

**AL SUR:** Con rumbo S 81° 19' 14" E, mide 12,39 m y linda con la Calle 02.

**AL ESTE:** Con rumbo N 01° 54' 09 "E, mide 29,26 m y linda con el Lote N° 3.

**AL OESTE:** Con rumbo S 01° 54' 09" W, mide 29,26 m y linda con el Lote N° 5.

**SUPERFICIE: 360.00 m<sup>2</sup>.**

**LOTE N° 05 – Cta. Cte. Ctra. 27-2925-05**

**AL NORTE:** Con rumbo N 81° 18' 24" W, mide 12,39 m y linda con el Lote N° 21.

**AL SUR:** Con rumbo S 81° 19' 14" E, mide 12,39 m y linda con la Calle 02.

**AL ESTE:** Con rumbo N 01° 54' 09" E, mide 29,26 m y linda con el Lote N° 4.

**AL OESTE:** Con rumbo S 01° 54 '09" W, mide 29,26 m y linda con el Lote N° 6.

**SUPERFICIE: 360.00 m<sup>2</sup>.**

**LOTE N° 06 – Cta. Cte. Ctra. 27-2925-06**

**AL NORTE:** Con rumbo N 81° 18' 24" W, mide 12,39 y linda con el Lote N° 20.


**AL SUR:** Con rumbo S 81° 19' 14" E, mide 12,39 m y linda con la Calle 02.

**AL ESTE:** Con rumbo N 01° 54' 09" E, mide 29,26 m y linda con el Lote N° 5.

**AL OESTE:** Con rumbo S 01° 54' 09"W, mide 29,27 m y linda con el Lote N° 7.

**SUPERFICIE: 360.00 m<sup>2</sup>.**

HNB/





Congreso Nacional  
Honorable Cámara de Diputados

**LOTE N° 07 – Cta. Cte. Ctra. 27-2925-07**

**AL NORTE:** Con rumbo N 81° 18' 24" W, mide 12,39 m y linda con el Lote N° 19.

**AL SUR:** Con rumbo S 81° 19' 14" E, mide 12,39 m y linda con la Calle 02.

**AL ESTE:** Con rumbo N 01° 54' 09" E, mide 29,27 m y linda con el Lote N° 6.

**AL OESTE:** Con rumbo S 01° 54' 09" W, mide 29,27 m y linda con el Lote N° 8.

**SUPERFICIE: 360.00 m<sup>2</sup>.**

**LOTE N° 08 – Cta. Cte. Ctra. 27-2925-08**

**AL NORTE:** Con rumbo N 81° 18' 24" W, mide 12,39 m y linda con el Lote N° 18.

**AL SUR:** Con rumbo S 81° 19' 14" E, mide 12,39 m y linda con la Calle 02.

**AL ESTE:** Con rumbo N 01° 54' 09" E, mide 29,27 m y linda con el Lote N° 7.

**AL OESTE:** Con rumbo S 01° 54' 09" W, mide 29,27 m y linda con el Lote N° 9.

**SUPERFICIE: 360.00 m<sup>2</sup>.**

**LOTE N° 09 – Cta. Cte. Ctra. 27-2925-09**

**AL NORTE:** Con rumbo N 81° 18' 24" W, mide 12,38 m y linda con el Lote N° 17.

**AL SUR:** Con rumbo S 81° 19' 14" E, mide 12,38 m y linda con la Calle 02.

**AL ESTE:** Con rumbo N 01° 54' 09" E, mide 29,27 m y linda con el Lote N° 8.

**AL OESTE:** Con rumbo S 01° 54' 09" W, mide 29,27 m y linda con el Lote N° 10.

**SUPERFICIE: 360.00 m<sup>2</sup>.**

**LOTE N° 10 – Cta. Cte. Ctra. 27-2925-10**

**AL NORTE:** Con rumbo N 81° 18' 24" W, mide 12,38 m y linda con el Lote N° 16.

**AL SUR:** Con rumbo S 81° 19' 14" E, mide 12,38 m y linda con la Calle 02.

**AL ESTE:** Con rumbo N 01° 54' 09" E, mide 29,27 m y linda con el Lote N° 9.

**AL OESTE:** Con rumbo S 01° 54' 09" W, mide 29,28 m y linda con el Lote N° 11.

**SUPERFICIE: 360.00 m<sup>2</sup>.**

HNB/



4



*Congreso Nacional  
Honorable Cámara de Diputados*

**LOTE N° 11 – Cta. Cte. Ctra. 27-2925-11**

**AL NORT E:** Con rumbo N 81° 18' 24"W, mide 12,38 m y linda con el Lote N° 14.

**AL SUR:** Con rumbo S 81° 19' 14" E, mide 12,38 m y linda con la Calle 02.

**AL ESTE:** Con rumbo N 01° 54' 09" E, mide 29,28 m y linda con el Lote N° 10.

**AL OESTE:** Con rumbo S 01° 54' 09" W, mide 29,28 m y linda con los Lotes N° 13-12.

**SUPERFICIE: 360.00 m<sup>2</sup>.**

**LOTE N° 12 – Cta. Cte. Ctra. 27-2925-12**

**AL NORTE:** Con rumbo N 81° 18' 24" W, mide 40,12 m y linda con el Lote N° 13.

**AL SUR:** Con rumbo S 81° 19' 14" E, mide 45,25 m y linda con la Calle 02.

**AL ESTE:** Con rumbo N 01° 54' 09" E, mide 13,63 m y linda con el Lote N° 11.

**AL OESTE:** Con rumbo S 23° 16' 04" W, mide 13,99 m y linda con RUTA ELIZARDO AQUINO.

**SUPERFICIE: 577.83 m<sup>2</sup>.**

**LOTE N° 13 – Cta. Cte. Ctra. 27-2925-13**

**AL NORTE:** Con rumbo N 81° 18' 24" W, mide 34,23 m y linda con el Lote N° 14.

**AL SUR:** Con rumbo S 81° 18' 24" E, mide 40,12 m y linda con el Lote N° 12.

**AL ESTE:** Con rumbo N 01° 54' 09" E, mide 15,65 m y linda con el Lote N° 11.

**AL OESTE:** Con rumbo S 23° 16' 04" W, mide 16,06 m y linda con RUTA ELIZARDO AQUINO.

**SUPERFICIE: 577.83 m<sup>2</sup>.**

**LOTE N° 14 – Cta. Cte. Ctra. 27-2925-14**

**AL NORTE:** Con rumbo N 81° 17' 34" W, mide 41,49 m y linda con el Lote N° 15.

**AL SUR:** Con rumbo S 81° 18' 24" E, mide 46,61 m y linda con los Lotes N° 13-11.

**AL ESTE:** Con rumbo N 01° 54' 09" E, mide 13,60 m y linda con el Lote N° 16.

**AL OESTE:** Con rumbo S 23° 16' 04" W, mide 13,96 m y linda con RUTA ELIZARDO AQUINO.

**SUPERFICIE: 595.02 m<sup>2</sup>.**

HNB/





*Congreso Nacional*  
*Honorable Cámara de Diputados*

**LOTE N° 15 – Cta. Cte. Ctra. 27-2925-15**

**AL NORTE:** Con rumbo N 81° 17' 34" W, mide 35,59 m y linda con la Calle 01.

**AL SUR:** Con rumbo S 81° 17' 34" E, mide 41,49 m y linda con el Lote N° 14.

**AL ESTE:** Con rumbo N 01° 54' 09" E, mide 15,68 m y linda con el Lote N° 16.

**AL OESTE:** Con rumbo S 23° 16' 04" W, mide 16,09 m y linda con RUTA ELIZARDO AQUINO.

**SUPERFICIE: 600.00 m<sup>2</sup>.**

**LOTE N° 16 – Cta. Cte. Ctra. 27-2925-16**

**AL NORTE:** Con rumbo N 81° 17' 34" W, mide 12,38 m y linda con la Calle 01.

**AL SUR:** Con rumbo S 81° 18' 24" E, mide 12,38 m y linda con el Lote N° 10.

**AL ESTE:** Con rumbo N 01° 54' 09" E, mide 29,27 m y linda con el Lote N° 17.

**AL OESTE:** Con rumbo S 01° 54' 09" W, mide 29,28 m y linda con los Lotes N° 15-14.

**SUPERFICIE: 360.00 m<sup>2</sup>.**

**LOTE N° 17 – Cta. Cte. Ctra. 27-2925-17**

**AL NORTE:** Con rumbo N 81° 17' 34" W, mide 12,39 m y linda con la Calle 01.

**AL SUR:** Con rumbo S 81° 18' 24" E, mide 12,38 m y linda con el Lote N° 9.

**AL ESTE:** Con rumbo N 01° 54' 09" E, mide 29,27 m y linda con el Lote N° 18.

**AL OESTE:** Con rumbo S 01° 54' 09" W, mide 29,27 m y linda con el Lote N° 16.

**SUPERFICIE: 360.00 m<sup>2</sup>.**

**LOTE N° 18 – Cta. Cte. Ctra. 27-2925-18**

**AL NORTE:** Con rumbo N 81° 17' 34" W, mide 12,39 m y linda con la Calle 01.

**AL SUR:** Con rumbo S 81° 18' 24" E, mide 12,39 m y linda con el Lote N° 8.

**AL ESTE:** Con rumbo N 01° 54' 09" E, mide 2,27 m y linda con el Lote N° 19.

**AL OESTE:** Con rumbo S 01° 54' 09" W, mide 29,27 m y linda con el Lote N° 17.

**SUPERFICIE: 360.00 m<sup>2</sup>.**



*[Handwritten signature]*  
*[Handwritten number 6]*



*Congreso Nacional*  
*Honorable Cámara de Diputados*

**LOTE N° 19 – Cta. Cte. Ctra. 27-2925-19**

**AL NORTE:** Con rumbo N 81° 17' 34" W, mide 12,39 m y linda con la Calle 01.

**AL SUR:** Con rumbo S 81° 18' 24" E, mide 12,39 m y linda con el Lote N° 7.

**AL ESTE:** Con rumbo N 01° 54' 09" E, mide 29,27 m y linda con el Lote N° 20.

**AL OESTE:** Con rumbo S 01° 54' 09" W, mide 29,27 m y linda con el Lote N° 18.

**SUPERFICIE: 360.00 m<sup>2</sup>.**

**LOTE N° 20 – Cta. Cte. Ctra. 27-2925-20**

**AL NORTE:** Con rumbo N 81° 17' 34" W, mide 12,39 m y linda con la Calle 01.

**AL SUR:** Con rumbo S 81° 18' 24" E, mide 12,39 m y linda con el Lote N° 6.

**AL ESTE:** Con rumbo N 01° 54' 09" E, mide 29,26 m y linda con el Lote N° 21.

**AL OESTE:** Con rumbo S 01° 54' 09" W, mide 29,27 m y linda con el Lote N° 19.

**SUPERFICIE: 360.00 m<sup>2</sup>.**

**LOTE N° 21 – Cta. Cte. Ctra. 27-2925-21**

**AL NORTE:** Con rumbo N 81° 17' 34" W, mide 12,39 m y linda con la Calle 01.

**AL SUR:** Con rumbo S 81° 18' 24" E, mide 12,39 m y linda con el Lote N° 5.

**AL ESTE:** Con rumbo N 01° 54' 09" E, mide 29,26 m y linda con el Lote N° 22.

**AL OESTE:** Con rumbo S 01° 54' 09" W, mide 29,26 m y linda con el Lote N° 20.

**SUPERFICIE: 360.00 m<sup>2</sup>.**

**LOTE N° 22 – Cta. Cte. Ctra. 27-2925-22**

**AL NORTE:** Con rumbo N 81° 17' 34" W, mide 12,39 m y linda con la Calle 01.

**AL SUR:** Con rumbo S 81° 18' 24" E, mide 12,39 m y linda con el Lote N° 4.

**AL ESTE:** Con rumbo N 01° 54' 09" E, mide 29,26 m y linda con el Lote N° 23.

**AL OESTE:** Con rumbo S 01° 54' 09" W, mide 29,26 m y linda con el Lote N° 21.

**SUPERFICIE: 360.00 m<sup>2</sup>.**

HNB/





*Congreso Nacional  
Honorable Cámara de Diputados*

**LOTE N° 23 – Cta. Cte. Ctra. 27-2925-23**

**AL NORTE:** Con rumbo N 81° 17' 34" W, mide 12,39 m y linda con la Calle 01.

**AL SUR:** Con rumbo S 81° 18' 24" E, mide 12,39 m y linda con el Lote N° 3.

**AL ESTE:** Con rumbo N 01° 54' 09" E, mide 29,25 m y linda con el Lote N° 1.

**AL OESTE:** Con rumbo S 01° 54' 09" W, mide 29,26 m y linda con el Lote N° 22.

**SUPERFICIE: 360.00 m<sup>2</sup>.**

**MANZANA N° 002 – Cta. Cte. Ctra. 27-2926- 01 al 12**

**LOTE N° 01 – Cta. Cte. Ctra. 27-2926-01**

**AL NORTE:** Con rumbo N 81° 20' 18" W, mide 1475 m y linda con la Calle 02.

**AL SUR:** Con rumbo S 81° 25' 12" E, mide 14,75 m y linda con VILLA MADRID.

**AL ESTE:** Con rumbo N 07° 52' 60" E, mide 24,39 m y linda con la Calle 05.

**AL OESTE:** Con rumbo S 07° 52 '60" W, mide 24,42 m y linda con el Lote N° 2.

**SUPERFICIE: 360.00 m<sup>2</sup>.**

**LOTE N° 02 – Cta. Cte. Ctra. 27-2926-12**

**AL NORTE:** Con rumbo N 81° 20' 18" W, mide 14,74 m y linda con la Calle 02.

**AL SUR:** Con rumbo S 81° 25' 12" E, mide 14,74 m y linda con VILLA MADRID.

**AL ESTE:** Con rumbo N 07° 52' 60" E, mide 24,42 m y linda con el Lote N° 1.

**AL OESTE:** Con rumbo S 07° 52' 60" W, mide 24,44 m y linda con el Lote N° 3.

**SUPERFICIE: 360.00 m<sup>2</sup>.**

**LOTE N° 03 – Cta. Cte. Ctra. 27-2926-11**

**AL NORTE:** Con rumbo N 81° 20' 18"W, mide 14,73 m y linda con la Calle 02.

**AL SUR:** Con rumbo S 81° 25' 12" E, mide 14,73 m y linda con VILLA MADRID.

**AL ESTE:** Con rumbo N 07° 52' 60" E, mide 24,44 m y linda con el Lote N° 2.

**AL OESTE:** Con rumbo S 07° 52' 60" W, mide 24,46 m y linda con el Lote N° 4.

**SUPERFICIE: 360.00 m<sup>2</sup>.**

HNB/







*Congreso Nacional  
Honorable Cámara de Diputados*

**LOTE N° 04 – Cta. Cte. Ctra. 27-2926-10**

**AL NORTE:** Con rumbo N 81° 20' 18" W, mide 14,71 m y linda con la Calle 02.

**AL SUR:** Con rumbo S 81° 25' 12" E, mide 14,71 m y linda con VILLA MADRID.

**AL ESTE:** Con rumbo N 07° 52' 60" E, mide 24,46 m y linda con el Lote N° 3.

**AL OESTE:** Con rumbo S 07° 52' 60" W, mide 24,48 m y linda con el Lote N° 5.

**SUPERFICIE: 360.00 m<sup>2</sup>.**

**LOTE N° 05 – Cta. Cte. Ctra. 27-2926-09**

**AL NORTE:** Con rumbo N 81° 20' 18" W, mide 14,70 m y linda con la Calle 02.

**AL SUR:** Con rumbo S 81° 25' 12" E, mide 14,70 m y linda con VILLA MADRID.

**AL ESTE:** Con rumbo N 07° 52' 60" E, mide 24,48 m y linda con el Lote N° 4.

**AL OESTE:** Con rumbo S 07° 52' 60" W, mide 24,50 m y linda con el Lote N° 6.

**SUPERFICIE: 360.00 m<sup>2</sup>.**

**LOTE N° 06 – Cta. Cte. Ctra. 27-2926-08**

**AL NORTE:** Con rumbo N 81° 20' 18" W, mide 14,69 m y linda con la Calle 02.

**AL SUR:** Con rumbo S 81° 25' 12" E, mide 14,69 m y linda con VILLA MADRID.

**AL ESTE:** Con rumbo N 07° 52' 60" E, mide 24,50 m y linda con el Lote N° 5.

**AL OESTE:** Con rumbo S 07° 52' 60" W, mide 24,52 m y linda con el Lote N° 7.

**SUPERFICIE: 360.00 m<sup>2</sup>.**

**LOTE N° 07 – Cta. Cte. Ctra. 27-2926-07**

**AL NORTE:** Con rumbo N 81° 20' 18" W, mide 14,68 m y linda con la Calle 02.

**AL SUR:** Con rumbo S 81° 25' 12" E, mide 14,68 m y linda con VILLA MADRID.

**AL ESTE:** Con rumbo N 07° 52' 60" E, mide 24,52 m y linda con el Lote N° 6.

**AL OESTE:** Con rumbo S 07° 52' 60" W, mide 24,54 m y linda con el Lote N° 8.

**SUPERFICIE: 360.00 m<sup>2</sup>.**

HNB/





Congreso Nacional  
Honorable Cámara de Diputados

**LOTE N° 08 – Cta. Cte. Ctra. 27-2926-06**

**AL NORTE:** Con rumbo N 81° 20' 18" W, mide 14,66 m y linda con la Calle 02.

**AL SUR:** Con rumbo S 81° 25' 12" E, mide 14,66 m y linda con VILLA MADRID.

**AL ESTE:** Con rumbo N 07° 52' 60" E, mide 24,54 m y linda con el Lote N° 7.

**AL OESTE:** Con rumbo S 07° 52' 60" W, mide 24,56 m y linda con el Lote N° 9.

**SUPERFICIE: 360.00 m<sup>2</sup>.**

**LOTE N° 09 – Cta. Cte. Ctra. 27-2926-05**

**AL NORTE:** Con rumbo N 81° 20' 18" W, mide 14,65 m y linda con la Calle 02.

**AL SUR:** Con rumbo S 81° 25' 12" E, mide 14,65 m y linda con VILLA MADRID.

**AL ESTE:** Con rumbo N 07° 52' 60" E, mide 24,56 m y linda con el Lote N° 8.

**AL OESTE:** Con rumbo S 07° 52' 60" W, mide 24,58 m y linda con el Lote N° 10.

**SUPERFICIE: 360.00 m<sup>2</sup>.**

**LOTE N° 10 – Cta. Cte. Ctra. 27-2926-04**

**AL NORTE:** Con rumbo N 81° 20' 18" W, mide 14,64 m y linda con la Calle 02.

**AL SUR:** Con rumbo S 81° 25' 12" E, mide 14,64 m y linda con VILLA MADRID.

**AL ESTE:** Con rumbo N 07° 52' 60" E, mide 24,58 m y linda con el Lote N° 9.

**AL OESTE:** Con rumbo S 07° 52' 60" W, mide 24,60 m y linda con el Lote N° 11.

**SUPERFICIE: 360.00 m<sup>2</sup>.**

**LOTE N° 11 – Cta. Cte. Ctra. 27-2926-03**

**AL NORTE:** Con rumbo N 81° 20' 18" W, mide 14,63 m y linda con la Calle 02.


**AL SUR:** Con rumbo S 81° 25' 12" E, mide 14,63 m y linda con VILLA MADRID.

**AL ESTE:** Con rumbo N 07° 52' 60" E, mide 24,60 m y linda con el Lote N° 10.

**AL OESTE:** Con rumbo S 07° 52' 60" W, mide 24,63 m y linda con el Lote N° 12.

**SUPERFICIE: 360.00 m<sup>2</sup>.**

HNB/



AD



Congreso Nacional  
Honorable Cámara de Diputados

**LOTE N° 12 – Cta. Cte. Ctra. 27-2926-02**

**AL NORTE:** Con rumbo N 81° 20' 18" W, mide 30,28 m y linda con la Calle 02.

**AL SUR:** Con rumbo S 81° 25' 12" E, mide 37,05 m y linda con VILLA MADRID.

**AL ESTE:** Con rumbo N 07° 52' 60" E, mide 24,63 m y linda con el Lote N° 11.

**AL OESTE:** Con rumbo S 23° 16' 04" W, mide 25,50 m y linda con RUTA ELIZARDO AQUINO.

**SUPERFICIE: 829.79 m<sup>2</sup>.**

**MANZANA N° 003 – Cta. Cte. Ctra. 27-2926-01 al 23**

**LOTE N° 01 – Cta. Cte. Ctra. 27-2927-01**

**AL NORTE:** Con rumbo N 82° 50' 07" W, mide 32,34 m y linda con la Calle 01.

**AL SUR:** Con rumbo S 82° 31' 42" E, mide 32,34 m y linda con el Lote N° 2.

**AL ESTE:** Con rumbo N 08° 41' 07" E, mide 12,41 m y linda con la Calle 06.

**AL OESTE:** Con rumbo S 08° 41' 07" W, mide 12,24 m y linda con el Lote N° 23.

**SUPERFICIE: 398.38 m<sup>2</sup>.**

**LOTE N° 02 – Cta. Cte. Ctra. 27-2927-02**

**AL NORTE:** Con rumbo N 82° 31' 42" W, mide 32,34 m y linda con el Lote N° 1.

**AL SUR:** Con rumbo S 82° 13' 17" E, mide 32,33 m y linda con el Lote N° 3.

**AL ESTE:** Con rumbo N 08° 41' 07" E, mide 12,41 m y linda con la Calle 06.

**AL OESTE:** Con rumbo S 08° 41' 07" W, mide 12,24 m y linda con el Lote N° 23.

**SUPERFICIE: 398.38 m<sup>2</sup>.**

**LOTE N° 03 – Cta. Cte. Ctra. 27-2927-03**

**AL NORTE:** Con rumbo N 82° 13' 17" W, mide 32,33 m y linda con el Lote N° 2.

**AL SUR:** Con rumbo S 81° 54' 52" E, mide 32,33 m y linda con el Lote N° 4.

**AL ESTE:** Con rumbo N 08° 41' 07" E, mide 12,41 m y linda con la Calle 06.

**AL OESTE:** Con rumbo S 08° 41' 07" W, mide 12,24 m y linda con los Lotes N° 23-6.

**SUPERFICIE: 398.38 m<sup>2</sup>.**

HNB/



M



*Congreso Nacional*  
*Honorable Cámara de Diputados*

**LOTE N° 04 – Cta. Cte. Ctra. 27-2927-04**

3. **AL NORTE:** Con rumbo N 81° 54' 52" W, mide 32,33 m y linda con el Lote N°

**AL SUR:** Con rumbo S 81° 36' 26" E, mide 32,33 m y linda con el Lote N° 5.

**AL ESTE:** Con rumbo N 08° 41' 07" E, mide 12,41 m y linda con la Calle 06.

6. **AL OESTE:** Con rumbo S 08° 41' 07" W, mide 12,24 m y linda con el Lote N°

**SUPERFICIE: 398.38 m<sup>2</sup>.**

**LOTE N° 05 – Cta. Cte. Ctra. 27-2927-05**

4. **AL NORTE:** Con rumbo N 81° 36' 26" W, mide 32,33 m y linda con el Lote N°

**AL SUR:** Con rumbo S 81° 18' 01" E, mide 32,33 m y linda con la Calle 02.

**AL ESTE:** Con rumbo N 08° 41' 07" E, mide 12,41 m y linda con la Calle 06.

6. **AL OESTE:** Con rumbo S 08° 41' 07" W, mide 12,24 m y linda con el Lote N°

**SUPERFICIE: 398.38 m<sup>2</sup>.**

**LOTE N° 06 – Cta. Cte. Ctra. 27-2927-06**

23. **AL NORTE:** Con rumbo N 82° 04' 05" W, mide 12,00 m y linda con el Lote N°

**AL SUR:** Con rumbo S 81° 18' 01" E, mide 12,00 m y linda con la Calle 02.

**AL ESTE:** Con rumbo N 08° 41' 07" E, mide 30,59 m y linda con los Lotes N° 5-4-3.

7. **AL OESTE:** Con rumbo S 08° 41' 07" W, mide 30,43 m y linda con el Lote N°

**SUPERFICIE: 366.12 m<sup>2</sup>.**

**LOTE N° 07 – Cta. Cte. Ctra. 27-2927-07**

22. **AL NORTE:** Con rumbo N 82° 04' 05" W, mide 12,00 m y linda con el Lote N°


**AL SUR:** Con rumbo S 81° 18' 01" E, mide 12,00 m y linda con la Calle 02.

**AL ESTE:** Con rumbo N 08° 41' 07" E, mide 30,43 m y linda con el Lote N° 6.

8. **AL OESTE:** Con rumbo S 08° 41' 07" W, mide 30,27 m y linda con el Lote N°

**SUPERFICIE: 364.19 m<sup>2</sup>.**

HNB/





*Congreso Nacional  
Honorable Cámara de Diputados*

**LOTE N° 08 – Cta. Cte. Ctra. 27-2927-08**

**AL NORTE:** Con rumbo N 82° 04' 05" W, mide 12,00 m y linda con el Lote N° 21.

**AL SUR:** Con rumbo S 81° 18' 01" E, mide 12,00 m y linda con la Calle 02.

**AL ESTE:** Con rumbo N 08° 41' 07" E, mide 30,27 m y linda con el Lote N° 7.

**AL OESTE:** Con rumbo S 08° 41' 07" W, mide 30,11 m y linda con el Lote N° 9.

**SUPERFICIE: 362.27 m².**

**LOTE N° 09 – Cta. Cte. Ctra. 27-2927-09**

**AL NORTE:** Con rumbo N 82° 04' 05" W, mide 12,00 m y linda con el Lote N° 20.

**AL SUR:** Con rumbo S 81° 18' 01" E, mide 12,00 m y linda con la Calle 02.

**AL ESTE:** Con rumbo N 08° 41' 07" E, mide 30,11 m y linda con el Lote N° 8.

**AL OESTE:** Con rumbo S 08° 41' 07" W, mide 29,95 m y linda con el Lote N° 10.

**SUPERFICIE: 360.34 m².**

**LOTE N° 10 – Cta. Cte. Ctra. 27-2927-10**

**AL NORTE:** Con rumbo N 82° 04' 05" W, mide 12,05 m y linda con el Lote N° 19.

**AL SUR:** Con rumbo S 81° 18' 01" E, mide 12,05 m y linda con la Calle 02.

**AL ESTE:** Con rumbo N 08° 41' 07" E, mide 29,95 m y linda con el Lote N° 9.

**AL OESTE:** Con rumbo S 08° 41' 07" W, mide 29,79 m y linda con el Lote N° 11.

**SUPERFICIE: 360.00 m².**

**LOTE N° 11 – Cta. Cte. Ctra. 27-2927-11**

**AL NORTE:** Con rumbo N 82° 04' 05" W, mide 12,12 m y linda con el Lote N° 18.


**AL SUR:** Con rumbo S 81° 18' 01" E, mide 12,12 m y linda con la Calle 02.

**AL EST:** Con rumbo N 08° 41' 07" E, mide 29,79 m y linda con el Lote N° 10.

**AL OESTE:** Con rumbo S 08° 41' 07" W, mide 29,62 m y linda con el Lote N° 12.

**SUPERFICIE: 360.00 m².**

HNB/





*Congreso Nacional  
Honorable Cámara de Diputados*

**LOTE N° 12 – Cta. Cte. Ctra. 27-2927-12**

**AL NORTE:** Con rumbo N 82° 04' 05" W, mide 12,19 m y linda con el Lote N° 17.

**AL SUR:** Con rumbo S 81° 18' 01" E, mide 12,19 m y linda con la Calle 02.

**AL ESTE:** Con rumbo N 08° 41' 07" E, mide 29,62 m y linda con el Lote N° 11.

**AL OESTE:** Con rumbo S 08° 41' 07" W, mide 29,46 m y linda con el Lote N° 13.

**SUPERFICIE: 360.00 m<sup>2</sup>.**

**LOTE N° 13 – Cta. Cte. Ctra. 27-2927-13**

**AL NORTE:** Con rumbo N 82° 04' 05" W, mide 12,25 m y linda con el Lote N° 16.

**AL SUR:** Con rumbo S 81° 18' 01" E, mide 12,25 m y linda con la Calle 02.

**AL ESTE:** Con rumbo N 08° 41' 07" E, mide 29,46 m y linda con el Lote N° 12.

**AL OESTE:** Con rumbo S 08° 41' 07" W, mide 29,30 m y linda con el Lote N° 14.

**SUPERFICIE: 360.00 m<sup>2</sup>.**

**LOTE N° 14 – Cta. Cte. Ctra. 27-2927-14**

**AL NORTE:** Con rumbo N 82° 04' 05" W, mide 15,41 m y linda con el Lote N° 15.

**AL SUR:** Con rumbo S 81° 18' 01" E, mide 11,95 m y linda con la Calle 02.

**AL ESTE:** Con rumbo N 08° 41' 07" E, mide 29,30 m y linda con el Lote N° 13.

**AL OESTE:** Con rumbo S 01° 54' 09" W, mide 29,30 m y linda con la Calle 04.

**SUPERFICIE: 399.41 m<sup>2</sup>.**

**LOTE N° 15 – Cta. Cte. Ctra. 27-2927-15**

**AL NORTE:** Con rumbo N 82° 50' 07" W, mide 18,86 m y linda con la Calle 01.

**AL SUR:** Con rumbo S 82° 04' 05" E, mide 15,41 m y linda con el Lote N° 14.

**AL ESTE:** Con rumbo N 08° 41' 07" E, mide 29,30 m y linda con el Lote N° 16.

**AL OESTE:** Con rumbo S 01° 54' 09" W, mide 29,20 m y linda con la Calle 04.

**SUPERFICIE: 499.90 m<sup>2</sup>**

HNB/



14



Congreso Nacional  
Honorable Cámara de Diputados

**LOTE N° 16 – Cta. Cte. Ctra. 27-2927-16**

**AL NORTE:** Con rumbo N 82° 50' 07" W, mide 12,26 m y linda con la Calle 01.

**AL SUR:** Con rumbo S 82° 04' 05" E, mide 12,25 m y linda con el Lote N° 13.

**AL ESTE:** Con rumbo N 08° 41' 07" E, mide 29,46 m y linda con el Lote N° 17.

**AL OESTE:** Con rumbo S 08° 41' 07" W, mide 29,30 m y linda con el Lote N° 15.

**SUPERFICIE: 360.00 m<sup>2</sup>.**

**LOTE N° 17 – Cta. Cte. Ctra. 27-2927-17**

**AL NORTE:** Con rumbo N 82° 50' 07" W, mide 12,19 m y linda con la Calle 01.

**AL SUR:** Con rumbo S 82° 04' 05" E, mide 12,19 m y linda con el Lote N° 12.

**AL ESTE:** Con rumbo N 08° 41' 07" E, mide 29,62 m y linda con el Lote N° 18.

**AL OESTE:** Con rumbo S 08° 41' 07" W, mide 29,46 m y linda con el Lote N° 16.

**SUPERFICIE: 360.00 m<sup>2</sup>.**

**LOTE N° 18 – Cta. Cte. Ctra. 27-2927-18**

**AL NORTE:** Con rumbo N 82° 50' 07" W, mide 12,12 m y linda con la Calle 01.

**AL SUR:** Con rumbo S 82° 04' 05" E, mide 12,12 m y linda con el Lote N° 11.

**AL ESTE:** Con rumbo N 08° 41' 07" E, mide 29,79 m y linda con el Lote N° 19.

**AL OESTE:** Con rumbo S 08° 41' 07" W, mide 29,62 m y linda con el Lote N° 17.

**SUPERFICIE: 360.00 m<sup>2</sup>.**

**LOTE N° 19 – Cta. Cte. Ctra. 27-2927-19**

**AL NORTE:** Con rumbo N 82° 50' 07" W, mide 12,06 m y linda con la Calle 01.

**AL SUR:** Con rumbo S 82° 04' 05" E, mide 12,05 m y linda con el Lote N° 10.

**AL ESTE:** Con rumbo N 08° 41' 07" E, mide 29,95 m y linda con el Lote N° 20.

**AL OESTE:** Con rumbo S 08° 41' 07" W, mide 29,79 m y linda con el Lote N° 18.

**SUPERFICIE: 360.00 m<sup>2</sup>.**

HNB/



15



*Congreso Nacional  
Honorable Cámara de Diputados*

**LOTE N° 20 – Cta. Cte. Ctra. 27-2927-20**

**AL NORTE:** Con rumbo N 82° 50' 07" W, mide 12,00 m y linda con la Calle 01.

**AL SUR:** Con rumbo S 82° 04' 05" E, mide 12,00 m y linda con el Lote N° 9.

**AL ESTE:** Con rumbo N 08° 41' 07" E, mide 30,11 m y linda con el Lote N° 21.

**AL OESTE:** Con rumbo S 08° 41' 07" W, mide 29,95 m y linda con el Lote N° 19.

**SUPERFICIE: 360.34 m<sup>2</sup>.**

**LOTE N° 21 – Cta. Cte. Ctra. 27-2927-21**

**AL NORTE:** Con rumbo N 82° 50' 07" W, mide 12,00 m y linda con la Calle 01.

**AL SUR:** Con rumbo S 82° 04' 05" E, mide 12,00 m y linda con el Lote N° 8.

**AL ESTE:** Con rumbo N 08° 41' 07" E, mide 30,27 m y linda con el Lote N° 22.

**AL OESTE:** Con rumbo S 08° 41' 07" W, mide 30,11 m y linda con el Lote N° 20.

**SUPERFICIE: 362.27 m<sup>2</sup>.**

**LOTE N° 22 – Cta. Cte. Ctra. 27-2927-22**

**AL NORTE:** Con rumbo N 82° 50' 07" W, mide 12,00 m y linda con la Calle 01.

**AL SUR:** Con rumbo S 82° 04' 05" E, mide 12,00 m y linda con el Lote N° 7.

**AL ESTE:** Con rumbo N 08° 41' 07" E, mide 30,43 m y linda con el Lote N° 23.

**AL OESTE:** Con rumbo S 08° 41' 07" W, mide 30,27 m y linda con el Lote N° 21.

**SUPERFICIE: 364.19 m<sup>2</sup>.**

**LOTE N° 23 – Cta. Cte. Ctra. 27-2927-23**

**AL NORTE:** Con rumbo N 82° 50' 07" W, mide 12,00 m y linda con la Calle 01.

**AL SUR:** Con rumbo S 82° 04' 05" E, mide 12,00 m y linda con el Lote N° 6.

**AL ESTE:** Con rumbo N 08° 41' 07" E, mide 30,59 m y linda con los Lotes N° 3-2-1.

**AL OESTE:** Con rumbo S 08° 41' 07" W, mide 30,43 m y linda con el Lote N° 22.

**SUPERFICIE: 366.12 m<sup>2</sup>.**

HNB/



16





*Congreso Nacional  
Honorable Cámara de Diputados*

**MANZANA N° 004 – Cta. Cte. Ctra. 27-2928- 01 al 08**

**LOTE N° 01 – Cta. Cte. Ctra. 27-2928-01**

**AL NORTE:** Con rumbo N 81° 18' 01" W, mide 16,00 m y linda con la Calle 02.

**AL SUR:** Con rumbo S 81° 16' 13" E, mide 16,00 m y linda con VILLA MADRID.

**AL ESTE:** Con rumbo N 08° 41' 07" E, mide 24,44 m y linda con la Calle 06.

**AL OESTE:** Con rumbo S 08° 41' 07" W, mide 24,43 m y linda con el Lote N° 2.

**SUPERFICIE: 391.00 m<sup>2</sup>.**

**LOTE N° 02 – Cta. Cte. Ctra. 27-2928-08**

**AL NORTE:** Con rumbo N 81° 18' 01" W, mide 16,00 m y linda con la Calle 02.

**AL SUR:** Con rumbo S 81° 16' 13" E, mide 16,00 m y linda con VILLA MADRID.

**AL ESTE:** Con rumbo N 08° 41' 07" E, mide 24,43 m y linda con el Lote N° 1.

**AL OESTE:** Con rumbo S 08° 41' 07" W, mide 24,42 m y linda con el Lote N° 3.

**SUPERFICIE: 390.87 m<sup>2</sup>.**

**LOTE N° 03 – Cta. Cte. Ctra. 27-2928-07**

**AL NORTE:** Con rumbo N 81° 18' 01" W, mide 16,00 m y linda con la Calle 02.

**AL SUR:** Con rumbo S 81° 16' 13" E, mide 16,00 m y linda con VILLA MADRID.

**AL ESTE:** Con rumbo N 08° 41' 07" E, mide 24,42 m y linda con el Lote N° 2

**AL OESTE:** Con rumbo S 08° 41' 07" W, mide 24,42 y linda con el Lote N° 4.

**SUPERFICIE: 390.73 m<sup>2</sup>.**

**LOTE N° 04 – Cta. Cte. Ctra. 27-2928-06**

**AL NORTE:** Con rumbo N 81° 18' 01" W, mide 16,00 m y linda con la Calle 02.

**AL SUR:** Con rumbo S 81° 16' 13" E, mide 16,00 m y linda con VILLA MADRID.

**AL ESTE:** Con rumbo N 08° 41' 07" E, mide 24,42 m y linda con el Lote N° 3.

**AL OESTE:** Con rumbo S 08° 41' 07" W, mide 24,41 m y linda con el Lote N° 5.

**SUPERFICIE: 390.60 m<sup>2</sup>.**

HNB/





*Congreso Nacional*  
*Honorable Cámara de Diputados*

**LOTE N° 05 – Cta. Cte. Ctra. 27-2928-05**

**AL NORTE:** Con rumbo N 81° 18' 01" W, mide 16,00 m y linda con la Calle 02.

**AL SUR:** Con rumbo S 81° 16' 13" E, mide 16,00 m y linda con VILLA MADRID.

**AL ESTE:** Con rumbo N 08° 41' 07" E, mide 24,41 m y linda con el Lote N° 4.

**AL OESTE:** Con rumbo S 08° 41' 07" W, mide 24,40 m y linda con el Lote N° 6.

**SUPERFICIE: 390.47 m<sup>2</sup>.**

**LOTE N° 06 – Cta. Cte. Ctra. 27-2928-04**

**AL NORTE:** Con rumbo N 81° 18' 01" W, mide 16,00 m y linda con la Calle 02.

**AL SUR:** Con rumbo S 81° 16' 13" E, mide 16,00 m y linda con VILLA MADRID.

**AL ESTE:** Con rumbo N 08° 41' 07" E, mide 24,40 m y linda con el Lote N° 5.

**AL OESTE:** Con rumbo S 08° 41' 07" W, mide 24,39 m y linda con el Lote N° 7.

**SUPERFICIE: 390.33 m<sup>2</sup>.**

**LOTE N° 07 – Cta. Cte. Ctra. 27-2928-03**

**AL NORTE:** Con rumbo N 81° 18' 01" W, mide 16,00 m y linda con la Calle 02.

**AL SUR:** Con rumbo S 81° 16' 13" E, mide 16,00 m y linda con VILLA MADRID.

**AL ESTE:** Con rumbo N 08° 41' 07" E, mide 24,39 m y linda con el Lote N° 6.

**AL OESTE:** Con rumbo S 08° 41' 07" W, mide 24,38 m y linda con el Lote N° 8.

**SUPERFICIE: 390.20 m<sup>2</sup>.**

**LOTE N° 08 – Cta. Cte. Ctra. 27-2928-02**

**AL NORTE:** Con rumbo N 81° 18' 01" W, mide 16,33 m y linda con la Calle 02.

**AL SUR:** Con rumbo S 81° 16' 13" E, mide 15,99 m y linda con VILLA MADRID.

**AL ESTE:** Con rumbo N 08° 41' 07" E, mide 24,38 m y linda con el Lote N° 7.

**AL OESTE:** Con rumbo S 07° 52' 60" W, mide 24,38 m y linda con la Calle 05.

**SUPERFICIE: 393.94 m<sup>2</sup>.**

HNB/





*Congreso Nacional  
Honorable Cámara de Diputados*

**MANZANA Nº 005 – Cta. Cte. Ctra. 27-2929- 01 al 21**

**LOTE Nº 01 – Cta. Cte. Ctra. 27-2929-01**

**AL NORTE:** Con rumbo N 82° 19' 15" W, mide 28,68 m y linda con la Calle 01.

**AL SUR:** Con rumbo S 82° 19' 15" E, mide 28,68 m y linda con el Lote Nº 2.

**AL ESTE:** Con rumbo N 08° 41' 07" E, mide 12,56 m y linda con la Calle 07.

**AL OESTE:** Con rumbo S 08° 41' 07" W, mide 12,56 m y linda con el Lote Nº 21.

**SUPERFICIE: 360.00 m<sup>2</sup>.**

**LOTE Nº 02 – Cta. Cte. Ctra. 27-2929-02**

**AL NORTE:** Con rumbo N 82° 19' 15" W, mide 28,68 m y linda con el Lote Nº 1.

**AL SUR:** Con rumbo S 82° 19' 15" E, mide 28,68 m y linda con el Lote Nº 3.

**AL ESTE:** Con rumbo N 08° 41' 07" E, mide 12,56 m y linda con la Calle 07.

**AL OESTE:** Con rumbo S 08° 41' 07" W, mide 12,56 m y linda con el Lote Nº 21.

**SUPERFICIE: 360.00 m<sup>2</sup>.**

**LOTE Nº 03 – Cta. Cte. Ctra. 27-2929-03**

**AL NORTE:** Con rumbo N 82° 19' 15" W, mide 28,68 m y linda con el Lote Nº 2.

**AL SUR:** Con rumbo S 82° 19' 15" E, mide 28,68 m y linda con el Lote Nº 4.

**AL ESTE:** Con rumbo N 08° 41' 07" E, mide 12,56 m y linda con la Calle 07.

**AL OESTE:** Con rumbo S 08° 41' 07" W, mide 12,56 m y linda con los Lotes Nº 21-6.

**SUPERFICIE: 360.00 m<sup>2</sup>.**

**LOTE Nº 04 – Cta. Cte. Ctra. 27-2929-04**

**AL NORTE:** Con rumbo N 82° 19' 15" W, mide 28,68 m y linda con el Lote Nº 3.


**AL SUR:** Con rumbo S 82° 19' 15" E, mide 28,68 m y linda con el Lote Nº 5.

**AL ESTE:** Con rumbo N 08° 41' 07" E, mide 12,56 m y linda con la Calle 07.

**AL OESTE:** Con rumbo S 08° 41' 07" W, mide 12,56 m y linda con el Lote Nº 6.

**SUPERFICIE: 360.00 m<sup>2</sup>.**

HNB/



19



Congreso Nacional  
Honorable Cámara de Diputados

**LOTE N° 05 – Cta. Cte. Ctra. 27-2929-05**

4. **AL NORTE:** Con rumbo N 82° 19' 15" W, mide 28,68 m y linda con el Lote N°
- AL SUR:** Con rumbo S 84° 09' 08" E, mide 28,71 m y linda con la Calle 02.
- AL ESTE:** Con rumbo N 08° 41' 07" E, mide 12,10 m y linda con la Calle 07.
6. **AL OESTE:** Con rumbo S 08° 41' 07" W, mide 13,01 m y linda con el Lote N°
- SUPERFICIE: 360.00 m<sup>2</sup>.**

**LOTE N° 06 – Cta. Cte. Ctra. 27-2929-06**

21. **AL NORTE:** Con rumbo N 82° 19' 15" W, mide 12,00 m y linda con el Lote N°
- AL SUR:** Con rumbo S 84° 09' 08" E, mide 12,01 m y linda con la Calle 02.
- 5-4-3. **AL ESTE:** Con rumbo N 08° 41' 07" E, mide 33,24 m y linda con los Lotes N°
7. **AL OESTE:** Con rumbo S 08° 41' 07" W, mide 33,62 m y linda con el Lote N°
- SUPERFICIE: 401.13 m<sup>2</sup>.**

**LOTE N° 07 – Cta. Cte. Ctra. 27-2929-07**

20. **AL NORTE:** Con rumbo N 82° 19' 15" W, mide 12,00 m y linda con el Lote N°
- AL SUR:** Con rumbo S 81° 18' 01" E, mide 6,89 m y linda con la Calle 02.
- AL SUR:** Con rumbo S 84° 09' 08" E, mide 5,12 m y linda con la Calle 02.
- AL ESTE:** Con rumbo N 08° 41' 07" E, mide 33,62 m y linda con el Lote N° 6.
8. **AL OESTE:** Con rumbo S 08° 41' 07" W, mide 33,66 m y linda con el Lote N°
- SUPERFICIE: 404.55 m<sup>2</sup>.**

**LOTE N° 08 – Cta. Cte. Ctra. 27-2929-08**

19. **AL NORTE:** Con rumbo N 82° 19' 15" W, mide 12,00 m y linda con el Lote N°
- AL SUR:** Con rumbo S 81° 18' 01" E, mide 12,00 m y linda con la Calle 02.
- AL ESTE:** Con rumbo N 08° 41' 07" E, mide 33,66 m y linda con el Lote N° 7.
9. **AL OESTE:** Con rumbo S 08° 41' 07" W, mide 33,45 m y linda con el Lote N°
- SUPERFICIE: 402.64 m<sup>2</sup>.**

HNB/





*Congreso Nacional*  
*Honorable Cámara de Diputados*

**LOTE N° 09 – Cta. Cte. Ctra. 27-2929-09**

**AL NORTE:** Con rumbo N 82° 19' 15" W, mide 12,00 m y linda con el Lote N° 18.

**AL SUR:** Con rumbo S 81° 18' 01" E, mide 12,00 m y linda con la Calle 02.

**AL ESTE:** Con rumbo N 08° 41' 07" E, mide 33,45 m y linda con el Lote N° 8.

**AL OESTE:** Con rumbo S 08° 41' 07" W, mide 33,23 m y linda con el Lote N° 10.

**SUPERFICIE: 400.07 m<sup>2</sup>.**

**LOTE N° 10 – Cta. Cte. Ctra. 27-2929-10**

**AL NORTE:** Con rumbo N 82° 19' 15" W, mide 12,00 m y linda con el Lote N° 17.

**AL SUR:** Con rumbo S 81° 18' 01" E, mide 12,00 m y linda con la Calle 02.

**AL ESTE:** Con rumbo N 08° 41' 07" E, mide 33,23 m y linda con el Lote N° 9.

**AL OESTE:** Con rumbo S 08° 41' 07" W, mide 33,02 m y linda con el Lote N° 11.

**SUPERFICIE: 397.51 m<sup>2</sup>.**

**LOTE N° 11 – Cta. Cte. Ctra. 27-2929-11**

**AL NORTE:** Con rumbo N 82° 19' 15" W, mide 12,00 m y linda con el Lote N° 16.

**AL SUR:** Con rumbo S 81° 18' 01" E, mide 12,00 m y linda con la Calle 02.

**AL ESTE:** Con rumbo N 08° 41' 07" E, mide 33,02 m y linda con el Lote N° 10.

**AL OESTE:** Con rumbo S 08° 41' 07" W, mide 32,80 m y linda con el Lote N° 12.

**SUPERFICIE: 394.94 m<sup>2</sup>.**

**LOTE N° 12 – Cta. Cte. Ctra. 27-2929-12**

**AL NORTE:** Con rumbo N 82° 19' 15" W, mide 12,00 m y linda con el Lote N° 15.


**AL SUR:** Con rumbo S 81° 18' 01" E, mide 12,00 m y linda con la Calle 02

**AL ESTE:** Con rumbo N 08° 41' 07" E, mide 32,80 m y linda con el Lote N° 11.

**AL OESTE:** Con rumbo S 08° 41' 07" W, mide 32,59 m y linda con el Lote N° 13.

**SUPERFICIE: 392.38 m<sup>2</sup>.**

HNB/





*Congreso Nacional*  
*Honorable Cámara de Diputados*

**LOTE N° 13 – Cta. Cte. Ctra. 27-2929-13**

**AL NORTE:** Con rumbo N 82° 19' 15" W, mide 12,00 m y linda con el Lote N° 14.

**AL SUR:** Con rumbo S 81° 18' 01" E, mide 12,00 m y linda con la Calle 02.

**AL ESTE:** Con rumbo N 08° 41' 07" E, mide 32,59 m y linda con el Lote N° 12.

**AL OESTE:** Con rumbo S 08° 41' 07" W, mide 32,38 m y linda con la Calle 06.

**SUPERFICIE: 389.81 m<sup>2</sup>.**

**LOTE N° 14 – Cta. Cte. Ctra. 27-2929-14**

**AL NORTE:** Con rumbo N 82° 19' 15" W, mide 12,00 m y linda con la Calle 01.

**AL SUR:** Con rumbo S 82° 19' 15" E, mide 12,00 m y linda con el Lote N° 13.

**AL ESTE:** Con rumbo N 08° 41' 07" E, mide 30,00 m y linda con el Lote N° 15.

**AL OESTE:** Con rumbo S 08° 41' 07" W, mide 30,00 m y linda con la Calle 06.

**SUPERFICIE: 360.06 m<sup>2</sup>.**

**LOTE N° 15 – Cta. Cte. Ctra. 27-2929-15**

**AL NORTE:** Con rumbo N 82° 19' 15" W, mide 12,00 m y linda con la Calle 01.

**AL SUR:** Con rumbo S 82° 19' 15" E, mide 12,00 m y linda con el Lote N° 12.

**AL ESTE:** Con rumbo N 08° 41' 07" E, mide 30,00 m y linda con el Lote N° 16.

**AL OESTE:** Con rumbo S 08° 41' 07" W, mide 30,00 m y linda con el Lote N° 14.

**SUPERFICIE: 360.06 m<sup>2</sup>.**

**LOTE N° 16 – Cta. Cte. Ctra. 27-2929-16**

**AL NORTE:** Con rumbo N 82° 19' 15" W, mide 12,00 m y linda con la Calle 01.


**AL SUR:** Con rumbo S 82° 19' 15" E, mide 12,00 m y linda con el Lote N° 11.

**AL ESTE:** Con rumbo N 08° 41' 07" E, mide 30,00 m y linda con el Lote N° 17.

**AL OESTE:** Con rumbo S 08° 41' 07" W, mide 30,00 m y linda con el Lote N° 15.

**SUPERFICIE: 360.06 m<sup>2</sup>.**

HNB/





*Congreso Nacional  
Honorable Cámara de Diputados*

**LOTE N° 17 – Cta. Cte. Ctra. 27-2929-17**

**AL NORTE:** Con rumbo N 82° 19' 15" W, mide 12,00 m y linda con la Calle 01.

**AL SUR:** Con rumbo S 82° 19' 15" E, mide 12,00 m y linda con el Lote N° 10.

**AL ESTE:** Con rumbo N 08° 41' 07" E, mide 30,00 m y linda con el Lote N° 18.

**AL OESTE:** Con rumbo S 08° 41' 07" W, mide 30,00 m y linda con el Lote N° 16.

**SUPERFICIE: 360.06 m<sup>2</sup>.**

**LOTE N° 18 – Cta. Cte. Ctra. 27-2929-18**

**AL NORTE:** Con rumbo 82° 19' 15" W, mide 12,00 m y linda con la Calle 01.

**AL SUR:** Con rumbo S 82° 19' 15" E, mide 12,00 m y linda con el Lote N° 9.

**AL ESTE:** Con rumbo N 08° 41' 07" E, mide 30,00 m y linda con el Lote N° 19.

**AL OESTE:** Con rumbo S 08° 41' 07" W, mide 30,00 m y linda con el Lote N° 17.

**SUPERFICIE: 360.06 m<sup>2</sup>.**

**LOTE N° 19 – Cta. Cte. Ctra. 27-2929-19**

**AL NORTE:** Con rumbo N 82° 19' 15" W, mide 12,00 m y linda con la Calle 01.

**AL SUR:** Con rumbo S 82° 19' 15" E, mide 12,00 m y linda con el Lote N° 8.

**AL ESTE:** Con rumbo N 08° 41' 07" E, mide 30,00 m y linda con el Lote N° 20.

**AL OESTE:** Con rumbo S 08° 41' 07" W, mide 30,00 m y linda con el Lote N° 18.

**SUPERFICIE: 360.06 m<sup>2</sup>.**

**LOTE N° 20 – Cta. Cte. Ctra. 27-2929-20**

**AL NORTE:** Con rumbo N 82° 19' 15" W, mide 12,00 m y linda con la Calle 01.

**AL SUR:** Con rumbo S 82° 19' 15" E, mide 12,00 m y linda con el Lote N° 7.

**AL ESTE:** Con rumbo N 08° 41' 07" E, mide 30,00 m y linda con el Lote N° 21.

**AL OESTE:** Con rumbo S 08° 41' 07" W, mide 30,00 m y linda con el Lote N° 19.

**SUPERFICIE: 360.06 m<sup>2</sup>.**

HNB/





*Congreso Nacional*  
*Honorable Cámara de Diputados*

**LOTE N° 21 – Cta. Cte. Ctra. 27-2929-21**

**AL NORTE:** Con rumbo N 82° 19' 15" W, mide 12,00 m y linda con la Calle 01.

**AL SUR:** Con rumbo S 82° 19' 15" E, mide 12,00 m y linda con el Lote N° 6.

**AL ESTE:** Con rumbo N 08° 41' 07" E, mide 30,00 m y linda con los Lotes N° 3-2-1.

**AL OESTE:** Con rumbo S 08° 41' 07" W, mide 30,00 m y linda con el Lote N° 20.

**SUPERFICIE: 360.06 m².**

**MANZANA N° 006 – Cta. Cte. Ctra. 27-2930-01 al 17**

**LOTE N° 01 – Cta. Cte. Ctra. 27-2930-01**

**AL NORTE:** Con rumbo N 84° 09' 08" W, mide 15,85 m y linda con la Calle 02.

**AL SUR:** Con rumbo S 84° 22' 35" E, mide 15,85 m y linda con VILLA MADRID.

**AL ESTE:** Con rumbo N 08° 41' 07" E, mide 23,03 m y linda con la Calle 08.

**AL OESTE:** Con rumbo S 08° 41' 07" W, mide 23,09 m y linda con el Lote N° 2.

**SUPERFICIE: 365.00 m².**

**LOTE N° 02 – Cta. Cte. Ctra. 27-2930-17**

**AL NORTE:** Con rumbo N 84° 09' 08" W, mide 15,85 m y linda con la Calle 02.

**AL SUR:** Con rumbo S 84° 22' 35" E, mide 15,85 m y linda con VILLA MADRID.

**AL ESTE:** Con rumbo N 08° 41' 07" E, mide 23,09 m y linda con el Lote N° 1.

**AL OESTE:** Con rumbo S 08° 41' 07" W, mide 23,15 m y linda con el Lote N° 3.


**SUPERFICIE: 365.98 m².**

**LOTE N° 03 – Cta. Cte. Ctra. 27-2930-16**

**AL NORTE:** Con rumbo N 84° 09' 08" W, mide 15,85 m y linda con la Calle 02.

**AL SUR:** Con rumbo S 84° 22' 35" E, mide 15,85 m y linda con VILLA MADRID.

HNB/







*Congreso Nacional  
Honorable Cámara de Diputados*

**AL ESTE:** Con rumbo N 08° 41' 07" E, mide 23,15 m y linda con el Lote N° 2.

**AL OESTE:** Con rumbo S 08° 41' 07" W, mide 23,21 m y linda con el Lote N° 4.

**SUPERFICIE:** 366.97 m<sup>2</sup>.

**LOTE N° 04 – Cta. Cte. Ctra. 27-2930-15**

**AL NORTE:** Con rumbo N 84° 09' 08" W, mide 15,85 m y linda con la Calle 02.

**AL SUR:** Con rumbo S 84° 22' 35" E, mide 15,85 m y linda con VILLA MADRID.

**AL ESTE:** Con rumbo N 08° 41' 07" E, mide 23,21 m y linda con el Lote N° 3.

**AL OESTE:** Con rumbo S 08° 41' 07" W, mide 23,28 m y linda con el Lote N° 5.

**SUPERFICIE:** 367.95 m<sup>2</sup>.

**LOTE N° 05 – Cta. Cte. Ctra. 27-2930-14**

**AL NORTE:** Con rumbo N 84° 09' 08" W, mide 15,85 m y linda con la Calle 02.

**AL SUR:** Con rumbo S 84° 22' 35" E, mide 15,85 m y linda con VILLA MADRID.

**AL ESTE:** Con rumbo N 08° 41' 07" E, mide 23,28 m y linda con el Lote N° 4.

**AL OESTE:** Con rumbo S 08° 41' 07" W, mide 23,34 m y linda con el Lote N° 6.

**SUPERFICIE:** 368.93 m<sup>2</sup>.

**LOTE N° 06 – Cta. Cte. Ctra. 27-2930-13**

**AL NORTE:** Con rumbo N 84° 09' 08" W, mide 15,85 m y linda con la Calle 02.

**AL SUR:** Con rumbo S 84° 22' 35" E, mide 15,85 m y linda con VILLA MADRID.

**AL ESTE:** Con rumbo N 08° 41' 07" E, mide 23,34 m y linda con el Lote N° 5.

**AL OESTE:** Con rumbo S 08° 41' 07" W, mide 23,40 m y linda con el Lote N° 7.

**SUPERFICIE:** 369.91 m<sup>2</sup>.





*Congreso Nacional  
Honorable Cámara de Diputados*

**LOTE N° 07 – Cta. Cte. Ctra. 27-2930-12**

**AL NORTE:** Con rumbo N 84° 09' 08" W, mide 15,85 m y linda con la Calle 02.

**AL SUR:** Con rumbo S 84° 22' 35" E, mide 15,85 m y linda con VILLA MADRID.

**AL ESTE:** Con rumbo N 08° 41' 07" E, mide 23,40 m y linda con el Lote N° 6.

**AL OESTE:** Con rumbo S 08° 41' 07" W, mide 23,46 m y linda con el Lote N° 8.

**SUPERFICIE: 370.90 m<sup>2</sup>.**

**LOTE N° 08 – Cta. Cte. Ctra. 27-2930-11**

**AL NORTE:** Con rumbo N 84° 09' 08" W, mide 15,85 m y linda con la Calle 02.

**AL SUR:** Con rumbo S 84° 22' 35" E, mide 15,85 m y linda con VILLA MADRID.

**AL ESTE:** Con rumbo N 08° 41' 07" E, mide 23,46 m y linda con el Lote N° 7.

**AL OESTE:** Con rumbo S 08° 41' 07" W, mide 23,52 m y linda con el Lote N° 9.

**SUPERFICIE: 371.88 m<sup>2</sup>.**

**LOTE N° 09 – Cta. Cte. Ctra. 27-2930-10**

**AL NORTE:** Con rumbo N 84° 09' 08" W, mide 15,85 m y linda con la Calle 02.

**AL SUR:** Con rumbo S 82° 37' 26" E, mide 4,06 m y linda con VILLA MADRID.

**AL SUR:** Con rumbo S 84° 22' 35" E, mide 11,79 m y linda con VILLA MADRID.

**AL ESTE:** Con rumbo N 08° 41' 07" E, mide 23,52 m y linda con el Lote N° 8.

**AL OESTE:** Con rumbo S 08° 41' 07" W, mide 23,46 m y linda con el Lote N° 10.


**SUPERFICIE: 372.61 m<sup>2</sup>.**

**LOTE N° 10 – Cta. Cte. Ctra. 27-2930-09**

**AL NORTE:** Con rumbo N 84° 09' 08" W, mide 15,85 m y linda con la Calle 02.

**AL SUR:** Con rumbo S 82° 37' 26" E, mide 15,83 m y linda con VILLA MADRID.

HNB/





*Congreso Nacional  
Honorable Cámara de Diputados*

**AL ESTE:** Con rumbo N 08° 41' 07" E, mide 23,46 m y linda con el Lote N° 9.

**AL OESTE:** Con rumbo S 08° 41' 07" W, mide 23,04 m y linda con el Lote N° 11.

**SUPERFICIE: 368.04 m<sup>2</sup>.**

**LOTE N° 11 – Cta. Cte. Ctra. 27-2930-08**

**AL NORTE:** Con rumbo N 84° 09' 08" W, mide 15,85 m y linda con la Calle 02.

**AL SUR:** Con rumbo S 82° 37' 26" E, mide 15,83 m y linda con VILLA MADRID.

**AL ESTE:** Con rumbo N 08° 41' 07" E, mide 23,04 m y linda con el Lote N° 10.

**AL OESTE:** Con rumbo S 08° 41' 07" W, mide 22,62 m y linda con el Lote N° 12.

**SUPERFICIE: 361.35 m<sup>2</sup>.**

**LOTE N° 12 – Cta. Cte. Ctra. 27-2930-07**

**AL NORTE:** Con rumbo N 81° 18' 01" W, mide 3,48 m y linda con la Calle 02.

**AL NORTE:** Con rumbo N 84° 09' 08" W, mide 12,59 m y linda con la Calle 02.

**AL SUR:** Con rumbo S 82° 37' 26" E, mide 16,06 m y linda con VILLA MADRID.

**AL ESTE:** Con rumbo N 08° 41' 07" E, mide 22,62 m y linda con el Lote N° 11.

**AL OESTE:** Con rumbo S 08° 41' 07" W, mide 22,36 m y linda con el Lote N° 13.

**SUPERFICIE: 360.01 m<sup>2</sup>.**

**LOTE N° 13 – Cta. Cte. Ctra. 27-2930-06**

**AL NORTE:** Con rumbo N 81° 18' 01" W, mide 15,97 m y linda con la Calle 02.

**AL SUR:** Con rumbo S 82° 37' 26" E, mide 15,97 m y linda con VILLA MADRID.

**AL ESTE:** Con rumbo N 08° 41' 07" E, mide 22,36 m y linda con el Lote N° 12.

**AL OESTE:** Con rumbo S 08° 41' 07" W, mide 22,73 m y linda con el Lote N° 14.

**SUPERFICIE: 360.00 m<sup>2</sup>.**

HNB/





*Congreso Nacional*  
*Honorable Cámara de Diputados*

**LOTE N° 14 – Cta. Cte. Ctra. 27-2930-05**

**AL NORTE:** Con rumbo N 81° 18' 01" W, mide 15,71 m y linda con la Calle 02.

**AL SUR:** Con rumbo S 82° 37' 26" E, mide 15,72 m y linda con VILLA MADRID.

**AL ESTE:** Con rumbo N 08° 41' 07" E, mide 22,73 m y linda con el Lote N° 13.

**AL OESTE:** Con rumbo S 08° 41' 07" W, mide 23,09 m y linda con el Lote N° 15.

**SUPERFICIE: 360.00 m².**

**LOTE N° 15 – Cta. Cte. Ctra. 27-2930-04**

**AL NORTE:** Con rumbo N 81° 18' 01" W, mide 15,58 m y linda con la Calle 02.

**AL SUR:** Con rumbo S 82° 37' 26" E, mide 15,58 m y linda con VILLA MADRID.

**AL ESTE:** Con rumbo N 08° 41' 07" E, mide 23,09 m y linda con el Lote N° 14.

**AL OESTE:** Con rumbo S 08° 41' 07" W, mide 2345 m y linda con el Lote N° 16.

**SUPERFICIE: 362.59 m².**

**LOTE N° 16 – Cta. Cte. Ctra. 27-2930-03**

**AL NORTE:** Con rumbo N 81° 18' 01" W, mide 15,50 m y linda con la Calle 02.

**AL SUR:** Con rumbo S 82° 37' 26" E, mide 15,50 m y linda con VILLA MADRID.

**AL ESTE:** Con rumbo N 08° 41' 07" E, mide 23,45 m y linda con el Lote N° 15.

**AL OESTE:** Con rumbo S 08° 41' 07" W, mide 23,81 m y linda con el Lote N° 17.

**SUPERFICIE: 366.21 m².**

**LOTE N° 17 – Cta. Cte. Ctra. 27-2930-02**

**AL NORTE:** Con rumbo N 81° 18' 01" W, mide 15,26 m y linda con la Calle 02.

**AL SUR:** Con rumbo S 82° 37' 26" E, mide 15,27 m y linda con VILLA MADRID.

HNB/





*Congreso Nacional*  
*Honorable Cámara de Diputados*

AL ESTE: Con rumbo N 08° 41' 07" E, mide 23,81 m y linda con el Lote N° 16.

AL OESTE: Con rumbo S 08° 41' 07" W, mide 2416 m y linda con la Calle 06.

**SUPERFICIE: 366.13 m<sup>2</sup>.**

**MANZANA N° 007 – Cta. Cte. Ctra. 27-2931-01 al 19**

**LOTE N° 01 – Cta. Cte. Ctra. 27-2931-01**

AL NORTE: Con rumbo N 80° 18' 05" W, mide 13,88 m y linda con la Calle 01.

AL SUR: Con rumbo S 82° 13' 40" E, mide 13,88 m y linda con el Lote N° 2.

AL ESTE: Con rumbo N 08° 41' 07" E, mide 26,57 m y linda con la Calle 08.

AL OESTE: Con rumbo S 08° 41' 07" W, mide 27,03 m y linda con el Lote N° 19.

**SUPERFICIE: 372.05 m<sup>2</sup>.**

**LOTE N° 02 – Cta. Cte. Ctra. 27-2931-02**

AL NORTE: Con rumbo N 82° 13' 40" W, mide 13,88 m y linda con el Lote N° 1.

AL SUR: Con rumbo S 84° 09' 08" E, mide 13,90 m y linda con la Calle 02.

AL ESTE: Con rumbo N 08° 41' 07" E, mide 26,57 m y linda con la Calle 08.

AL OESTE: Con rumbo S 08° 41' 07" W, mide 27,03 m y linda con el Lote N° 3.

**SUPERFICIE: 372.05 m<sup>2</sup>.**

**LOTE N° 03 – Cta. Cte. Ctra. 27-2931-03**

AL NORTE: Con rumbo N 82° 13' 40" W, mide 13,39 m y linda con el Lote N° 19.

AL SUR: Con rumbo S 84° 09' 08" E, mide 13,41 m y linda con la Calle 02.

AL ESTE: Con rumbo N 08° 41' 07" E, mide 27,03 m y linda con el Lote N° 2.

AL OESTE: Con rumbo S 08° 41' 07" W, mide 27,48 m y linda con el Lote N° 4.


**SUPERFICIE: 365.00 m<sup>2</sup>.**

**LOTE N° 04 – Cta. Cte. Ctra. 27-2931-04**

AL NORTE: Con rumbo N 82° 13' 40" W, mide 13,18 m y linda con el Lote N° 18.

AL SUR: Con rumbo S 84° 09' 08" E, mide 13,19 m y linda con la Calle 02.

HNB/





*Congreso Nacional  
Honorable Cámara de Diputados*

**AL ESTE:** Con rumbo N 08° 41' 07" E, mide 27,48 m y linda con el Lote N° 3.

**AL OESTE:** Con rumbo S 08° 41' 07" W, mide 27,93 m y linda con el Lote N° 5.

**SUPERFICIE: 365.00 m<sup>2</sup>.**

**LOTE N° 05 – Cta. Cte. Ctra. 27-2931-05**

**AL NORTE:** Con rumbo N 82° 13' 40" W, mide 12,97 m y linda con el Lote N° 17.

**AL SUR:** Con rumbo S 84° 09' 08" E, mide 12,98 m y linda con la Calle 02.

**AL ESTE:** Con rumbo N 08° 41' 07" E, mide 27,93 m y linda con el Lote N° 4.

**AL OESTE:** Con rumbo S 08° 41' 07" W, mide 28,36 m y linda con el Lote N° 6.

**SUPERFICIE: 365.00 m<sup>2</sup>.**

**LOTE N° 06 – Cta. Cte. Ctra. 27-2931-06**

**AL NORTE:** Con rumbo N 82° 13' 40" W, mide 12,77 m y linda con el Lote N° 16.

**AL SUR:** Con rumbo S 84° 09' 08" E, mide 12,79 m y linda con la Calle 02.

**AL ESTE:** Con rumbo N 08° 41' 07" E, mide 28,36 m y linda con el Lote N° 5.

**AL OESTE:** Con rumbo S 08° 41' 07" W, mide 28,79 m y linda con el Lote N° 7.

**SUPERFICIE: 365.00 m<sup>2</sup>.**

**LOTE N° 07 – Cta. Cte. Ctra. 27-2931-07**

**AL NORTE:** Con rumbo N 82° 13' 40" W, mide 12,59 m y linda con el Lote N° 15.

**AL SUR:** Con rumbo S 84° 09' 08" E, mide 12,60 m y linda con la Calle 02.

**AL ESTE:** Con rumbo N 08° 41' 07" E, mide 28,79 m y linda con el Lote N° 6.

**AL OESTE:** Con rumbo S 08° 41' 07" W, mide 29,22 m y linda con el Lote N° 8.

**SUPERFICIE: 365.00 m<sup>2</sup>.**

**LOTE N° 08 – Cta. Cte. Ctra. 27-2931-08**

**AL NORTE:** Con rumbo N 82° 13' 40" W, mide 12,41 m y linda con el Lote N° 14.

**AL SUR:** Con rumbo S 84° 09' 08" E, mide 12,42 m. y linda con la Calle 02.

HNB/





*Congreso Nacional  
Honorable Cámara de Diputados*

**AL ESTE:** Con rumbo N 08° 41' 07" E, mide 29.22 m. y linda con el Lote N° 7.

**AL OESTE:** Con rumbo S 08° 41' 07" W, mide 29.63 m. y linda con los Lotes N° 11-10-9.

**SUPERFICIE: 365.00 m<sup>2</sup>.**

**LOTE N° 09 – Cta. Cte. Ctra. 27-2931-09**

**AL NORTE:** Con rumbo N 83° 22' 59" W, mide 30,52 m y linda con el Lote N° 10.

**AL SUR:** Con rumbo S 84° 09' 08" E, mide 30,53 m y linda con la Calle 02.

**AL ESTE:** Con rumbo N 08° 41' 07" E, mide 11,85 m y linda con el Lote N° 8.

**AL OESTE:** Con rumbo S 08° 41' 07" W, mide 12,26 m y linda con la Calle 07.

**SUPERFICIE: 367.73 m<sup>2</sup>.**

**LOTE N° 10 – Cta. Cte. Ctra. 27-2931-10**

**AL NORTE:** Con rumbo N 82° 36' 47" W, mide 30,50 m y linda con el Lote N° 11.

**AL SUR:** Con rumbo S 83° 22' 59" E, mide 30,52 m y linda con el Lote N° 9.

**AL ESTE:** Con rumbo N 08° 41' 07" E, mide 11,85 m y linda con el Lote N° 8.

**AL OESTE:** Con rumbo S 08° 41' 07" W, mide 12,26 m y linda con la Calle 07.

**SUPERFICIE: 367.73 m<sup>2</sup>.**

**LOTE N° 11 – Cta. Cte. Ctra. 27-2931-11**

**AL NORTE:** Con rumbo N 81° 50' 33" W, mide 30,50 m y linda con el Lote N° 12.

**AL SUR:** Con rumbo S 82° 36' 47" E, mide 30,50 m y linda con el Lote N° 10.

**AL ESTE:** Con rumbo N 08° 41' 07" E, mide 11,85 m y linda con los Lotes N° 14-8.

**AL OESTE:** Con rumbo S 08° 41' 07" W, mide 12,26 m y linda con la Calle 07.

**SUPERFICIE: 367.73 m<sup>2</sup>.**

HNB/





*Congreso Nacional*  
*Honorable Cámara de Diputados*

**LOTE N° 12 – Cta. Cte. Ctra. 27-2931-12**

**AL NORTE:** Con rumbo N 81° 04' 19" W, mide 30,50 m y linda con el Lote N° 13.

**AL SUR:** Con rumbo S 81° 50' 33" E, mide 30,50 m y linda con el Lote N° 11.

**AL ESTE:** Con rumbo N 08° 41' 07" E, mide 11,85 m y linda con el Lote N° 14.

**AL OESTE:** Con rumbo S 08° 41' 07" W, mide 12,26 m y linda con la Calle 07.

**SUPERFICIE: 367.73 m<sup>2</sup>.**

**LOTE N° 13 – Cta. Cte. Ctra. 27-2931-13**

**AL NORTE:** Con rumbo N 80° 18' 05" W, mide 30,50 m y linda con la Calle 01.

**AL SUR:** Con rumbo S 81° 04' 19" E, mide 30,50 m y linda con el Lote N° 12.

**AL ESTE:** Con rumbo N 08° 41' 07" E, mide 11,85 m y linda con el Lote N° 14.

**AL OESTE:** Con rumbo S 08° 41' 07" W, mide 12,26 m y linda con la Calle 07.

**SUPERFICIE: 367.73 m<sup>2</sup>.**

**LOTE N° 14 – Cta. Cte. Ctra. 27-2931-14**

**AL NORTE:** Con rumbo N 80° 18' 05" W, mide 12,41 m y linda con la Calle 01.

**AL SUR:** Con rumbo S 82° 13' 40" E, mide 12,41 m y linda con el Lote N° 8.

**AL ESTE:** Con rumbo N 08° 41' 07" E, mide 29,22 m y linda con el Lote N° 15.

**AL OESTE:** Con rumbo S 08° 41' 07" W, mide 29,63 m y linda con los Lotes N° 13-12-11.

**SUPERFICIE: 365.00 m<sup>2</sup>.**

**LOTE N° 15 – Cta. Cte. Ctra. 27-2931-15**

**AL NORTE:** Con rumbo N 80° 18' 05" W, mide 12,59 m y linda con la Calle 01.

**AL SUR:** Con rumbo S 82° 13' 40" E, mide 12,59 m y linda con el Lote N° 7.

**AL ESTE:** Con rumbo N 08° 41' 07" E, mide 28,79 m y linda con el Lote N° 16.

**AL OESTE:** Con rumbo S 08° 41' 07" W, mide 29,22 m y linda con el Lote N° 14.

**SUPERFICIE: 365.00 m<sup>2</sup>.**

HNB/







*Congreso Nacional  
Honorable Cámara de Diputados*

**LOTE N° 16 – Cta. Cte. Ctra. 27-2931-16**

**AL NORTE:** Con rumbo N 80° 18' 05" W, mide 12,77 m y linda con la Calle 01.

**AL SUR:** Con rumbo S 82° 13' 40" E, mide 12,77 m y linda con el Lote N° 6.

**AL ESTE:** Con rumbo N 08° 41' 07" E, mide 28,36 m y linda con el Lote N° 17.

**AL OESTE:** Con rumbo S 08° 41' 07" W, mide 28,79 m y linda con el Lote N° 15.

**SUPERFICIE: 365.00 m<sup>2</sup>.**

**LOTE N° 17 – Cta. Cte. Ctra. 27-2931-17**

**AL NORTE:** Con rumbo N 80° 18' 05" W, mide 12,97 m y linda con la Calle 01.

**AL SUR:** Con rumbo S 82° 13' 40" E, mide 12,97 m y linda con el Lote N° 5.

**AL ESTE:** Con rumbo N 08° 41' 07" E, mide 27,93 m y linda con el Lote N° 18.

**AL OESTE:** Con rumbo S 08° 41' 07" W, mide 28,36 m y linda con el Lote N° 16.

**SUPERFICIE: 365.00 m<sup>2</sup>.**

**LOTE N° 18 – Cta. Cte. Ctra. 27-2931-18**

**AL NORTE:** Con rumbo N 80° 18' 05" W, mide 13,18 m y linda con la Calle 01.

**AL SUR:** Con rumbo S 82° 13' 40" E, mide 13,18 m y linda con el Lote N° 4.

**AL ESTE:** Con rumbo N 08° 41' 07" E, mide 27,48 m y linda con el Lote N° 19.

**AL OESTE:** Con rumbo S 08° 41' 07" W, mide 27,93 m y linda con el Lote N° 17.

**SUPERFICIE: 365.00 m<sup>2</sup>.**

**LOTE N° 19 – Cta. Cte. Ctra. 27-2931-19**

**AL NORTE:** Con rumbo N 80° 18' 05" W, mide 13,39 m y linda con la Calle 01.

**AL SUR:** Con rumbo S 82° 13' 40" E, mide 13,39 m y linda con el Lote N° 3.

**AL ESTE:** Con rumbo N 08° 41' 07" E, mide 27,03 m y linda con el Lote N° 1.

**AL OESTE:** Con rumbo S 08° 41' 07" W, mide 27,48 m y linda con el Lote N° 18.

**SUPERFICIE: 365.00 m<sup>2</sup>.**

HNB/





*Congreso Nacional  
Honorable Cámara de Diputados*

**MANZANA N° 008 – Cta. Cte. Ctra. 27-2933-01 al 18**

**LOTE N° 01 – Cta. Cte. Ctra. 27-2933-01**

**AL NORTE:** Con rumbo N 83° 02' 26" W, mide 14,26 m y linda con la Calle 01-Calle\_01.

**AL SUR:** Con rumbo S 83° 35' 48" E, mide 14,27 m y linda con el Lote N° 2.

**AL ESTE:** Con rumbo N 08° 41' 07" E, mide 25,18 m y linda con la Calle 09.

**AL OESTE:** Con rumbo S 08° 41' 07" W, mide 25,32 m y linda con el Lote N° 18.

**SUPERFICIE: 360.00 m<sup>2</sup>.**

**LOTE N° 02 – Cta. Cte. Ctra. 27-2933- – Cta. Cte. Ctra. 27-2933-02**

**AL NORTE:** Con rumbo N 83° 35' 48" W, mide 14,27 m y linda con el Lote N° 1.

**AL SUR:** Con rumbo S 84° 09' 08" E, mide 14,28 m y linda con la Calle 02.

**AL ESTE:** Con rumbo N 08° 41' 07" E, mide 25,18 m y linda con la Calle 09.

**AL OESTE:** Con rumbo S 08° 41' 07" W, mide 25,32 m y linda con el Lote N° 3.

**SUPERFICIE: 360.00 m<sup>2</sup>.**

**LOTE N° 03 – Cta. Cte. Ctra. 27-2933-03**

**AL NORTE:** Con rumbo N 83° 35' 48" W, mide 14,19 m y linda con el Lote N° 18.

**AL SUR:** Con rumbo S 84° 09' 08" E, mide 14,20 m y linda con la Calle 02.

**AL ESTE:** Con rumbo N 08° 41' 07" E, mide 25,32 m y linda con el Lote N° 2.

**AL OESTE:** Con rumbo S 08° 41' 07" W, mide 25,46 m y linda con el Lote N° 4.

**SUPERFICIE: 360.00 m<sup>2</sup>.**

**LOTE N° 04 – Cta. Cte. Ctra. 27-2933-04**

**AL NORTE:** Con rumbo N 83° 35' 48" W, mide 14,12 m y linda con el Lote N° 17.

**AL SUR:** Con rumbo S 84° 09' 08" E, mide 14,12 m y linda con la Calle 02.

**AL ESTE:** Con rumbo N 08° 41' 07" E, mide 25,46 m y linda con el Lote N° 3.

**AL OESTE:** Con rumbo S 08° 41' 07" W, mide 25,59 m y linda con el Lote N° 5.

**SUPERFICIE: 360.00 m<sup>2</sup>.**

HNB/





*Congreso Nacional  
Honorable Cámara de Diputados*

**LOTE N° 05 – Cta. Cte. Ctra. 27-2933-05**

**AL NORTE:** Con rumbo N 83° 35' 48" W, mide 14,04 m y linda con el Lote N° 16.

**AL SUR:** Con rumbo S 84° 09' 08" E, mide 14,05 m y linda con la Calle 02.

**AL ESTE:** Con rumbo N 08° 41' 07" E, mide 25,59 m y linda con el Lote N° 4.

**AL OESTE:** Con rumbo S 08° 41' 07" W, mide 25,73 m y linda con el Lote N° 6.

**SUPERFICIE: 360.00 m<sup>2</sup>.**

**LOTE N° 06 – Cta. Cte. Ctra. 27-2933-06**

**AL NORTE:** Con rumbo N 83° 35' 48" W, mide 13,97 m y linda con el Lote N° 15.

**AL SUR:** Con rumbo S 84° 09' 08" E, mide 13,97 m y linda con la Calle 02.

**AL ESTE:** Con rumbo N 08° 41' 07" E, mide 25,73 m y linda con el Lote N° 5.

**AL OESTE:** Con rumbo S 08° 41' 07" W, mide 25,86 m y linda con el Lote N° 7.

**SUPERFICIE: 360.00 m<sup>2</sup>.**

**LOTE N° 07 – Cta. Cte. Ctra. 27-2933-07**

**AL NORTE:** Con rumbo N 83° 35' 48" W, mide 13,89 m y linda con el Lote N° 14.

**AL SUR:** Con rumbo S 84° 09' 08" E, mide 13,90 m y linda con la Calle 02.

**AL ESTE:** Con rumbo N 08° 41' 07" E, mide 25,86 m y linda con el Lote N° 6.

**AL OESTE:** Con rumbo S 08° 41' 07" W, mide 26,00 m y linda con el Lote N° 8.

**SUPERFICIE: 360.00 m<sup>2</sup>.**

**LOTE N° 08 – Cta. Cte. Ctra. 27-2933-08**

**AL NORTE:** Con rumbo N 83° 35' 48" W, mide 13,82 m y linda con el Lote N° 13.

**AL SUR:** Con rumbo S 84° 09' 08" E, mide 13,83 m y linda con la Calle 02.

**AL ESTE:** Con rumbo N 08° 41' 07" E, mide 26,00 m y linda con el Lote N° 7.

**AL OESTE:** Con rumbo S 08° 41' 07" W, mide 26,13 m y linda con el Lote N° 9.

**SUPERFICIE: 360.00 m<sup>2</sup>.**

HNB/



35



*Congreso Nacional  
Honorable Cámara de Diputados*

**LOTE N° 09 – Cta. Cte. Ctra. 27-2933-09**

**AL NORTE:** Con rumbo N 83° 35' 48" W, mide 13,75 m y linda con el Lote N° 12.

**AL SUR:** Con rumbo S 84° 09' 08" E, mide 13,76 m y linda con la Calle 02.

**AL ESTE:** Con rumbo N 08° 41' 07" E, mide 26,13 m y linda con el Lote N° 8.

**AL OESTE:** Con rumbo S 08° 41' 07" W, mide 26,27 m y linda con el Lote N° 10.

**SUPERFICIE: 360.00 m<sup>2</sup>.**

**LOTE N° 10 – Cta. Cte. Ctra. 27-2933-10**

**AL NORTE:** Con rumbo N 83° 35' 48" W, mide 13,68 m y linda con el Lote N° 11.

**AL SUR:** Con rumbo S 84° 09' 08" E, mide 13,69 m y linda con la Calle 02.

**AL ESTE:** Con rumbo N 08° 41' 07" E, mide 26,27 m y linda con el Lote N° 9.

**AL OESTE:** Con rumbo S 08° 41' 07" W, mide 26,40 m y linda con la Calle 08.

**SUPERFICIE: 360.00 m<sup>2</sup>.**

**LOTE N° 11 – Cta. Cte. Ctra. 27-2933-11**

**AL NORTE:** Con rumbo N 83° 02' 26" W, mide 13,68 m y linda con la Calle 01.

**AL SUR:** Con rumbo S 83° 35' 48" E, mide 13,68 m y linda con el Lote N° 10.

**AL ESTE:** Con rumbo N 08° 41' 07" E, mide 26,27 m y linda con el Lote N° 12.

**AL OESTE:** Con rumbo S 08° 41' 07" W, mide 26,40 m y linda con la Calle 08.

**SUPERFICIE: 360.00 m<sup>2</sup>.**

**LOTE N° 12 – Cta. Cte. Ctra. 27-2933-12**

**AL NORTE:** Con rumbo N 83° 02' 26" W, mide 13,75 m y linda con la Calle 01.

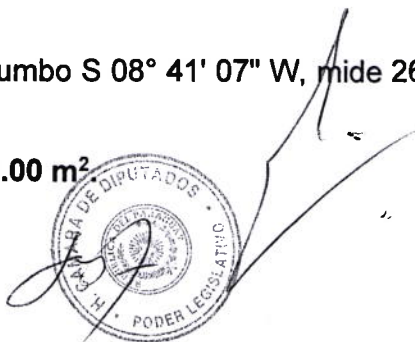
**AL SUR:** Con rumbo S 83° 35' 48" E, mide 13,75 m y linda con el Lote N° 9.

**AL ESTE:** Con rumbo N 08° 41' 07" E, mide 26,13 m y linda con el Lote N° 13.

**AL OESTE:** Con rumbo S 08° 41' 07" W, mide 26,27 m y linda con el Lote N° 11.

**SUPERFICIE: 360.00 m<sup>2</sup>.**

HNB/





*Congreso Nacional*  
*Honorable Cámara de Diputados*

**LOTE N° 13 – Cta. Cte. Ctra. 27-2933-13**

**AL NORTE:** Con rumbo N 83° 02' 26" W, mide 13,82 m y linda con la Calle 01.

**AL SUR:** Con rumbo S 83° 35' 48" E, mide 13,82 m y linda con el Lote N° 8.

**AL ESTE:** Con rumbo N 08° 41' 07" E, mide 26,00 m y linda con el Lote N° 14.

**AL OESTE:** Con rumbo S 08° 41' 07" W, mide 26,13 m y linda con el Lote N° 12.

**SUPERFICIE: 360.00 m<sup>2</sup>.**

**LOTE N° 14 – Cta. Cte. Ctra. 27-2933-14**

**AL NORTE:** Con rumbo N 83° 02' 26" W, mide 13,89 m y linda con la Calle 01.

**AL SUR:** Con rumbo S 83° 35' 48" E, mide 13,89 m y linda con el Lote N° 7.

**AL ESTE:** Con rumbo N 08° 41' 07" E, mide 25,86 m y linda con el Lote N° 15.

**AL OESTE:** Con rumbo S 08° 41' 07" W, mide 26,00 m y linda con el Lote N° 13.

**SUPERFICIE: 360.00 m<sup>2</sup>.**

**LOTE N° 15 – Cta. Cte. Ctra. 27-2933-15**

**AL NORTE:** Con rumbo N 83° 02' 26" W, mide 13,96 m y linda con la Calle 01.

**AL SUR:** Con rumbo S 83° 35' 48" E, mide 13,97 m y linda con el Lote N° 6.

**AL ESTE:** Con rumbo N 08° 41' 07" E, mide 25,73 m y linda con el Lote N° 16.

**AL OESTE:** Con rumbo S 08° 41' 07" W, mide 25,86 m y linda con el Lote N° 14.

**SUPERFICIE: 360.00 m<sup>2</sup>.**

**LOTE N° 16 – Cta. Cte. Ctra. 27-2933-16**

**AL NORTE:** Con rumbo N 83° 02' 26" W, mide 14,04 m y linda con la Calle 01.

**AL SUR:** Con rumbo S 83° 35' 48" E, mide 14,04 m y linda con el Lote N° 5.

**AL ESTE:** Con rumbo N 08° 41' 07" E, mide 25,59 m y linda con el Lote N° 17.

**AL OESTE:** Con rumbo S 08° 41' 07" W, mide 25,73 m y linda con el Lote N° 15.

**SUPERFICIE: 360.00 m<sup>2</sup>.**

HNB/





*Congreso Nacional  
Honorable Cámara de Diputados*

**LOTE N° 17 – Cta. Cte. Ctra. 27-2933-17**

**AL NORTE:** Con rumbo N 83° 02' 26" W, mide 14,11 m y linda con la Calle 01.

**AL SUR:** Con rumbo S 83° 35' 48" E, mide 14,12 m y linda con el Lote N° 4.

**AL ESTE:** Con rumbo N 08° 41' 07" E, mide 25,46 m y linda con el Lote N° 18.

**AL OESTE:** Con rumbo S 08° 41' 07" W, mide 25,59 m y linda con el Lote N° 16.

**SUPERFICIE: 360.00 m<sup>2</sup>.**

**LOTE N° 18 – Cta. Cte. Ctra. 27-2933-18**

**AL NORTE:** Con rumbo N 83° 02' 26" W, mide 14,19 m y linda con la Calle 01.

**AL SUR:** Con rumbo S 83° 35' 48" E, mide 14,19 m y linda con el Lote N° 3.

**AL ESTE:** Con rumbo N 08° 41' 07" E, mide 25,32 m y linda con el Lote N° 1.

**AL OESTE:** Con rumbo S 08° 41' 07" W, mide 25,46 m y linda con el Lote N° 17.

**SUPERFICIE: 360.00 m<sup>2</sup>.**

**MANZANA N° 009 – Cta. Cte. Ctra. 27-2934-01 al 08**

**LOTE N° 01 – Cta. Cte. Ctra. 27-2934-01**

**AL NORTE:** Con rumbo N 84° 09' 08" W, mide 16,09 m y linda con la Calle 02.

**AL SUR:** Con rumbo S 84° 09' 05" E, mide 16,09 m y linda con VILLA MADRID.

**AL ESTE:** Con rumbo N 08° 41' 07" E, mide 23,03 m y linda con la Calle 09.

**AL OESTE:** Con rumbo S 08° 41' 07" W, mide 23,03 m y linda con el Lote N° 2.

**SUPERFICIE: 370.00 m<sup>2</sup>.**

**LOTE N° 02 – Cta. Cte. Ctra. 27-2934-08**

**AL NORTE:** Con rumbo N 84° 09' 08" W, mide 16,09 m y linda con la Calle 02.

**AL SUR:** Con rumbo S 84° 09' 05" E, mide 16,09 m y linda con VILLA MADRID.

**AL ESTE:** Con rumbo N 08° 41' 07" E, mide 23,03 m y linda con el Lote N° 1.

**AL OESTE:** Con rumbo S 08° 41' 07" W, mide 23,03 m y linda con el Lote N° 3.

**SUPERFICIE: 370.00 m<sup>2</sup>.**

HNB/





Congreso Nacional  
Honorable Cámara de Diputados

**LOTE N° 03 – Cta. Cte. Ctra. 27-2934-07**

**AL NORTE:** Con rumbo N 84° 09' 08" W, mide 16,09 m y linda con la Calle 02.

**AL SUR:** Con rumbo S 84° 09' 05" E, mide 16,09 m y linda con VILLA MADRID.

**AL ESTE:** Con rumbo N 08° 41' 07" E, mide 23,03 m y linda con el Lote N° 2.

**AL OESTE:** Con rumbo S 08° 41' 07" W, mide 23,03 m y linda con el Lote N° 4.

**SUPERFICIE: 370.00 m<sup>2</sup>.**

**LOTE N° 04 – Cta. Cte. Ctra. 27-2934-06**

**AL NORTE:** Con rumbo N 84° 09' 08" W, mide 16,09 m y linda con la Calle 02.

**AL SUR:** Con rumbo S 84° 09' 05" E, mide 16,09 m y linda con VILLA MADRID.

**AL ESTE:** Con rumbo N 08° 41' 07" E, mide 23,03 m y linda con el Lote N° 3.

**AL OESTE:** Con rumbo S 08° 41' 07" W, mide 23,03 m y linda con el Lote N° 5.

**SUPERFICIE: 370.00 m<sup>2</sup>.**

**LOTE N° 05 – Cta. Cte. Ctra. 27-2934-05**

**AL NORTE:** Con rumbo N 84° 09' 08" W, mide 16,09 m y linda con la Calle 02.

**AL SUR:** Con rumbo S 84° 09' 05" E, mide 16,09 m y linda con VILLA MADRID.

**AL ESTE:** Con rumbo N 08° 41' 07" E, mide 23,03 m y linda con el Lote N° 4.

**AL OESTE:** Con rumbo S 08° 41' 07" W, mide 23,03 m y linda con el Lote N° 6.

**SUPERFICIE: 370.00 m<sup>2</sup>.**

**LOTE N° 06 – Cta. Cte. Ctra. 27-2934-04**

**AL NORTE:** Con rumbo N 84° 09' 08" W, mide 16,09 m y linda con la Calle 02.

**AL SUR:** Con rumbo S 84° 09' 05" E, mide 16,09 m y linda con VILLA MADRID.

**AL ESTE:** Con rumbo N 08° 41' 07" E, mide 23,03 m y linda con el Lote N° 5.

**AL OESTE:** Con rumbo S 08° 41' 07" W, mide 23,03 m y linda con el Lote N° 7.

**SUPERFICIE: 370.00 m<sup>2</sup>.**

HNB/





*Congreso Nacional*  
*Honorable Cámara de Diputados*

**LOTE N° 07 – Cta. Cte. Ctra. 27-2934-03**

**AL NORTE:** Con rumbo N 84° 09' 08" W, mide 16,09 m y linda con la Calle 02.

**AL SUR:** Con rumbo S 84° 09' 05" E, mide 16,09 m y linda con VILLA MADRID.

**AL ESTE:** Con rumbo N 08° 41' 07" E, mide 23,03 m y linda con el Lote N° 6.

**AL OESTE:** Con rumbo S 08° 41' 07" W, mide 23,03 m y linda con el Lote N° 8.

**SUPERFICIE:** 370.00 m<sup>2</sup>.

**LOTE N° 08 – Cta. Cte. Ctra. 27-2934-02**

**AL NORTE:** Con rumbo N 84° 09' 08" W, mide 16,40 m y linda con la Calle 02.

**AL SUR:** Con rumbo S 84° 09' 05" E, mide 16,40 m y linda con VILLA MADRID.

**AL ESTE:** Con rumbo N 08° 41' 07" E, mide 23,03 m y linda con el Lote N° 7.

**AL OESTE:** Con rumbo S 08° 41' 07" W, mide 23,03 m y linda con la Calle 08.

**SUPERFICIE:** 377.12 m<sup>2</sup>.

**MANZANA N° 010 – Cta. Cte. Ctra. 27-2935-01 al 11**

**LOTE N° 01 – Cta. Cte. Ctra. 27-2935-01**

**AL NORTE:** Con rumbo N 82° 58' 48" W, mide 16,21 m y linda con la Calle 01.

**AL SUR:** Con rumbo S 84° 00' 26" E, mide 16,21 m y linda con el Lote N° 2.

**AL ESTE:** Con rumbo N 05° 57' 60" E, mide 23,30 m y linda con la Calle 10.

**AL OESTE:** Con rumbo S 05° 57' 60" W, mide 23,59 m y linda con el Lote N° 11.

**SUPERFICIE:** 380.00 m<sup>2</sup>.

**LOTE N° 02 – Cta. Cte. Ctra. 27-2935-02**

**AL NORTE:** Con rumbo N 84° 00' 26" W, mide 16,21 m y linda con el Lote N° 1.

**AL SUR:** Con rumbo S 85° 02' 03" E, mide 16,21 m y linda con la Calle 02.

**AL ESTE:** Con rumbo N 05° 57' 60" E, mide 23,30 m y linda con la Calle 10.

**AL OESTE:** Con rumbo S 05° 57' 60" W, mide 23,59 m y linda con el Lote N° 3.

**SUPERFICIE:** 380.00 m<sup>2</sup>.

HNB/







*Congreso Nacional*  
*Honorable Cámara de Diputados*

**LOTE N° 03 – Cta. Cte. Ctra. 27-2935-03**

**AL NORTE:** Con rumbo N 84° 00' 26" W, mide 16,01 m y linda con el Lote N° 11.

**AL SUR:** Con rumbo S 85° 02' 03" E, mide 16,01 m y linda con la Calle 02.

**AL ESTE:** Con rumbo N 05° 57' 60" E, mide 23,59 m y linda con el Lote N° 2.

**AL OESTE:** Con rumbo S 05° 57' 60" W, mide 23,88 m y linda con el Lote N° 4.

**SUPERFICIE: 380.00 m<sup>2</sup>.**

**LOTE N° 04 – Cta. Cte. Ctra. 27-2935-04**

**AL NORTE:** Con rumbo N 84° 00' 26" W, mide 15,82 m y linda con el Lote N° 10.

**AL SUR:** Con rumbo S 85° 02' 03" E, mide 15,82 m y linda con la Calle 02.

**AL ESTE:** Con rumbo N 05° 57' 60" E, mide 23,88 m y linda con el Lote N° 3.

**AL OESTE:** Con rumbo S 05° 57' 60" W, mide 24,16 m y linda con el Lote N° 5.

**SUPERFICIE: 380.00 m<sup>2</sup>.**

**LOTE N° 05 – Cta. Cte. Ctra. 27-2935-05**

**AL NORTE:** Con rumbo N 84° 00' 26" W, mide 15,64 m y linda con el Lote N° 9.

**AL SUR:** Con rumbo S 85° 02' 03" E, mide 15,64 m y linda con la Calle 02.

**AL ESTE:** Con rumbo N 05° 57' 60" E, mide 24,16 m y linda con el Lote N° 4.

**AL OESTE:** Con rumbo S 05° 57' 60" W, mide 24,44 m y linda con los Lotes N° 7-6.

**SUPERFICIE: 380.00 m<sup>2</sup>.**

**LOTE N° 06 – Cta. Cte. Ctra. 27-2935-06**

**AL NORTE:** Con rumbo N 82° 58' 48" W, mide 24,89 m y linda con el Lote N° 7.

**AL SUR:** Con rumbo S 85° 02' 03" E, mide 25,67 m y linda con la Calle 02.

**AL ESTE:** Con rumbo N 05° 57' 60" E, mide 15,51 m y linda con el Lote N° 5.

**AL OESTE:** Con rumbo S 08° 41' 07" W, mide 16,44 m y linda con la Calle 09.

**SUPERFICIE: 403.63 m<sup>2</sup>.**

HNB/





*Congreso Nacional*  
*Honorable Cámara de Diputados*

**LOTE N° 07 – Cta. Cte. Ctra. 27-2935-07**

**AL NORTE:** Con rumbo N 82° 58' 48" W, mide 24,11 m y linda con el Lote N° 8.

**AL SUR:** Con rumbo S 82° 58' 48" E, mide 24,89 m y linda con el Lote N° 6.

**AL ESTE:** Con rumbo N 05° 57' 60" E, mide 16,41 m y linda con los Lotes N° 9-5.

**AL OESTE:** Con rumbo S 08° 41' 07" W, mide 16,41 m y linda con la Calle 09.

**SUPERFICIE: 402.00 m<sup>2</sup>.**

**LOTE N° 08 – Cta. Cte. Ctra. 27-2935-08**

**AL NORTE:** Con rumbo N 82° 58' 48" W, mide 23,31 m y linda con la Calle 01.

**AL SUR:** Con rumbo S 82° 58' 48" E, mide 24,11 m y linda con el Lote N° 7.

**AL ESTE:** Con rumbo N 05° 57' 60" E, mide 16,96 m y linda con el Lote N° 9.

**AL OESTE:** Con rumbo S 08° 41' 07" W, mide 16,96 m y linda con la Calle 09.

**SUPERFICIE: 402.00 m<sup>2</sup>.**

**LOTE N° 09– Cta. Cte. Ctra. 27-2935-09**

**AL NORTE:** Con rumbo N 82° 58' 48" W, mide 15,64 m y linda con la Calle 01.

**AL SUR:** Con rumbo S 84° 00' 26" E, mide 15,64 m y linda con el Lote N° 5.

**AL ESTE:** Con rumbo N 05° 57' 60" E, mide 24,16 m y linda con el Lote N° 10.

**AL OESTE:** Con rumbo S 05° 57' 60" W, mide 24,44 m y linda con los Lotes N° 8-7.

**SUPERFICIE: 380.00 m<sup>2</sup>.**

**LOTE N° 10– Cta. Cte. Ctra. 27-2935-10**

**AL NORTE:** Con rumbo N 82° 58' 48" W, mide 15,82 m y linda con la Calle 01.

**AL SUR:** Con rumbo S 84° 00' 26" E, mide 15,82 m y linda con el Lote N° 4.

**AL ESTE:** Con rumbo N 05° 57' 60" E, mide 23,88 m y linda con el Lote N° 11.

**AL OESTE:** Con rumbo S 05° 57' 60" W, mide 24,16 m y linda con el Lote N° 9.

**SUPERFICIE: 380.00 m<sup>2</sup>.**

HNB/





*Congreso Nacional*  
*Honorable Cámara de Diputados*

**LOTE N° 11– Cta. Cte. Ctra. 27-2935-11**

**AL NORTE:** Con rumbo N 82° 58' 48" W, mide 16,01 m y linda con la Calle 01.

**AL SUR:** Con rumbo S 84° 00' 26" E, mide 16,01 m y linda con el Lote N° 3.

**AL ESTE:** Con rumbo N 05° 57' 60" E, mide 23,59 m y linda con el Lote N° 1.

**AL OESTE:** Con rumbo S 05° 57' 60" W, mide 23,88 m y linda con el Lote N° 10.

**SUPERFICIE: 380.00 m<sup>2</sup>.**

**MANZANA N° 012 – Cta. Cte. Ctra. 27-2937-01 al 15**

**LOTE N° 01 – Cta. Cte. Ctra. 27-2937-01**

**AL NORTE:** Con rumbo N 82° 28' 60" W, mide 17,92 m y linda con la Calle 01.

**AL SUR:** Con rumbo S 83° 45' 31" E, mide 17,92 m y linda con el Lote N° 2.

**AL ESTE:** Con rumbo N 05° 57' 60" E, mide 20,17 m y linda con la Calle 11.

**AL OESTE:** Con rumbo S 05° 57' 60" W, mide 20,57 m y linda con el Lote N° 15.

**SUPERFICIE: 365.00 m<sup>2</sup>.**

**LOTE N° 02 – Cta. Cte. Ctra. 27-2937-02**

**AL NORTE:** Con rumbo N 83° 45' 31" W, mide 17,92 m y linda con el Lote N° 1.

**AL SUR:** Con rumbo S 85° 02' 03" E, mide 17,92 m y linda con la Calle 02.

**AL ESTE:** Con rumbo N 05° 57' 60" E, mide 20,17 m y linda con la Calle 11.

**AL OESTE:** Con rumbo S 05° 57' 60" W, mide 20,57 m y linda con el Lote N° 3.

**SUPERFICIE: 365.00 m<sup>2</sup>.**

**LOTE N° 03 – Cta. Cte. Ctra. 27-2937-03**

**AL NORTE:** Con rumbo N 83° 45' 31" W, mide 17,58 m y linda con el Lote N° 15.

**AL SUR:** Con rumbo S 85° 02' 03" E, mide 17,58 m y linda con la Calle 02.

**AL ESTE:** Con rumbo N 05° 57' 60" E, mide 20,57 m y linda con el Lote N° 2.

**AL OESTE:** Con rumbo S 05° 57' 60" W, mide 20,96 m y linda con el Lote N° 4.

**SUPERFICIE: 365.00 m<sup>2</sup>.**

HNB/





*Congreso Nacional  
Honorable Cámara de Diputados*

**LOTE N° 04 – Cta. Cte. Ctra. 27-2937-04**

**AL NORTE:** Con rumbo N 83° 45' 31" W, mide 17,25 m y linda con el Lote N° 14.

**AL SUR:** Con rumbo S 85° 02' 03" E, mide 17,26 m y linda con la Calle 02.

**AL ESTE:** Con rumbo N 05° 57' 60" E, mide 20,96 m y linda con el Lote N° 3.

**AL OESTE:** Con rumbo S 05° 57' 60" W, mide 21,35 m y linda con el Lote N° 5.

**SUPERFICIE: 365.00 m<sup>2</sup>.**

**LOTE N° 05 – Cta. Cte. Ctra. 27-2937-05**

**AL NORTE:** Con rumbo N 83° 45' 31" W, mide 16,95 m y linda con el Lote N° 13.

**AL SUR:** Con rumbo S 85° 02' 03" E, mide 16,95 m y linda con la Calle 02.

**AL ESTE:** Con rumbo N 05° 57' 60" E, mide 21,35 m y linda con el Lote N° 4.

**AL OESTE:** Con rumbo S 05° 57' 60" W, mide 21,72 m y linda con el Lote N° 6.

**SUPERFICIE: 365.00 m<sup>2</sup>.**

**LOTE N° 06 – Cta. Cte. Ctra. 27-2937-06**

**AL NORTE:** Con rumbo N 83° 45' 31" W, mide 16,66 m y linda con el Lote N° 12.

**AL SUR:** Con rumbo S 85° 02' 03" E, mide 16,66 m y linda con la Calle 02.

**AL ESTE:** Con rumbo N 05° 57' 60" E, mide 21,72 m y linda con el Lote N° 5.

**AL OESTE:** Con rumbo S 05° 57' 60" W, mide 22,10 m y linda con el Lote N° 7.

**SUPERFICIE: 365.00 m<sup>2</sup>.**

**LOTE N° 07 – Cta. Cte. Ctra. 27-2937-07**

**AL NORTE:** Con rumbo N 83° 45' 31" W, mide 16,38 m y linda con el Lote N° 11.


**AL SUR:** Con rumbo S 85° 02' 03" E, mide 16,39 m y linda con la Calle 02.

**AL ESTE:** Con rumbo N 05° 57' 60" E, mide 22,10 m y linda con el Lote N° 6.

**AL OESTE:** Con rumbo S 05° 57' 60" W, mide 22,46 m y linda con los Lotes N° 9-8.

**SUPERFICIE: 365.00 m<sup>2</sup>.**

HNB/



44



*Congreso Nacional  
Honorable Cámara de Diputados*

**LOTE N° 08 – Cta. Cte. Ctra. 27-2937-08**

**AL NORTE:** Con rumbo N 84°11' 02" W, mide 24,31 m y linda con el Lote N° 9.

**AL SUR:** Con rumbo S 85° 02' 03" E, mide 24,32 m y linda con la Calle 02.

**AL ESTE:** Con rumbo N 05° 57' 60" E, mide 14,97 m y linda con el Lote N° 7.

**AL OESTE:** Con rumbo S 05° 57' 60" W, mide 15,33 m y linda con la Calle 10.

**SUPERFICIE: 368.41 m<sup>2</sup>.**

**LOTE N° 09 – Cta. Cte. Ctra. 27-2937-09**

**AL NORTE:** Con rumbo N 83° 20' 00" W, mide 24,31 m y linda con el Lote N° 10.

**AL SUR:** Con rumbo S 84° 11' 02" E, mide 24,31 m y linda con el Lote N° 8.

**AL ESTE:** Con rumbo N 05° 57' 60" E, mide 14,97 m y linda con los Lotes N° 11-7.

**AL OESTE:** Con rumbo S 05° 57' 60" W, mide 15,33 m y linda con la Calle 10.

**SUPERFICIE: 368.41 m<sup>2</sup>.**

**LOTE N° 10 – Cta. Cte. Ctra. 27-2937-10**

**AL NORTE:** Con rumbo N 82° 28' 60" W, mide 24,32 m y linda con la Calle 01.

**AL SUR:** Con rumbo S 83° 20' 00" E, mide 24,31 m y linda con el Lote N° 9.

**AL ESTE:** Con rumbo N 05° 57' 60" E, mide 14,97 m y linda con el Lote N° 11.

**AL OESTE:** Con rumbo S 05° 57' 60" W, mide 15,33 m y linda con la Calle 10.

**SUPERFICIE: 368.41 m<sup>2</sup>.**

**LOTE N° 11 – Cta. Cte. Ctra. 27-2937-11**

**AL NORTE:** Con rumbo N 82° 28' 60" W, mide 16,39 m y linda con la Calle 01.


**AL SUR:** Con rumbo S 83° 45' 31" E, mide 16,38 m y linda con el Lote N° 7.

**AL ESTE:** Con rumbo N 05° 57' 60" E, mide 22,10 m y linda con el Lote N° 12.

**AL OESTE:** Con rumbo S 05° 57' 60" W, mide 22,46 m y linda con los Lotes N° 10-9.

**SUPERFICIE: 365.00 m<sup>2</sup>.**

HNB/





*Congreso Nacional*  
*Honorable Cámara de Diputados*

**LOTE N° 12 – Cta. Cte. Ctra. 27-2937-12**

**AL NORTE:** Con rumbo N 82° 28' 60" W, mide 16,67 m y linda con la Calle 01.

**AL SUR:** Con rumbo S 83° 45' 31" E, mide 16,66 m y linda con el Lote N° 6.

**AL ESTE:** Con rumbo N 05° 57' 60" E, mide 21,72 m y linda con el Lote N° 13.

**AL OESTE:** Con rumbo S 05° 57' 60" W, mide 22,10 m y linda con el Lote N° 11.

**SUPERFICIE: 365.00 m<sup>2</sup>.**

**LOTE N° 13 – Cta. Cte. Ctra. 27-2937-13**

**AL NORTE:** Con rumbo N 82° 28' 60" W, mide 16,95 m y linda con la Calle 01.

**AL SUR:** Con rumbo S 83° 45' 31" E, mide 16,95 m y linda con el Lote N° 5.

**AL ESTE:** Con rumbo N 05° 57' 60" E, mide 21,35 m y linda con el Lote N° 14.

**AL OESTE:** Con rumbo S 05° 57' 60" W, mide 21,72 m y linda con el Lote N° 12.

**SUPERFICIE: 365.00 m<sup>2</sup>.**

**LOTE N° 14 – Cta. Cte. Ctra. 27-2937-14**

**AL NORTE:** Con rumbo N 82° 28' 60" W, mide 17,26 m y linda con la Calle 01.

**AL SUR:** Con rumbo S 83° 45' 31" E, mide 17,25 m y linda con el Lote N° 4.

**AL ESTE:** Con rumbo N 05° 57' 60" E, mide 20,96 m y linda con el Lote N° 15.

**AL OESTE:** Con rumbo S 05° 57' 60" W, mide 21,35 m y linda con el Lote N° 13.

**SUPERFICIE: 365.00 m<sup>2</sup>.**

**LOTE N° 15 – Cta. Cte. Ctra. 27-2937-15**

**AL NORTE:** Con rumbo N 82° 28' 60" W, mide 17,58 m y linda con la Calle 01.

**AL SUR:** Con rumbo S 83° 45' 31" E, mide 17,58 m y linda con el Lote N° 3.

**AL ESTE:** Con rumbo N 05° 57' 60" E, mide 20,57 m y linda con el Lote N° 1.

**AL OESTE:** Con rumbo S 05° 57' 60" W, mide 20,96 m y linda con el Lote N° 14.

**SUPERFICIE: 365.00 m<sup>2</sup>.**

HNB/





*Congreso Nacional*  
*Honorable Cámara de Diputados*

**MANZANA N° 013 – Cta. Cte. Ctra. 27-2938-01 al 08**

**LOTE N° 01 – Cta. Cte. Ctra. 27-2938-01**

**AL NORTE:** Con rumbo N 85° 02' 03" W, mide 16,14 m y linda con la Calle 02.

**AL SUR:** Con rumbo S 85° 24' 30" E, mide 16,14 m y linda con VILLA MADRID.

**AL ESTE:** Con rumbo N 05° 57' 60" E, mide 22,26 m y linda con la Calle 11.

**AL OESTE:** Con rumbo S 05° 57' 60" W, mide 22,36 m y linda con el Lote N° 2.

**SUPERFICIE: 360.00 m<sup>2</sup>.**

**LOTE N° 02 – Cta. Cte. Ctra. 27-2938-08**

**AL NORTE:** Con rumbo N 85° 02' 03" W, mide 16,06 m y linda con la Calle 02.

**AL SUR:** Con rumbo S 85° 24' 30" E, mide 16.07 m y linda con VILLA MADRID.

**AL ESTE:** Con rumbo N 05° 57' 60" E, mide 22.36 m y linda con el Lote N° 1.

**AL OESTE:** Con rumbo S 05° 57' 60" W, mide 22.47 m y linda con el Lote N° 3.

**SUPERFICIE: 360.00 m<sup>2</sup>.**

**LOTE N° 03 – Cta. Cte. Ctra. 27-2938-07**

**AL NORTE:** Con rumbo N 85° 02' 03" W, mide 15,99 m y linda con la Calle 02.

**AL SUR:** Con rumbo S 85° 24' 30" E, mide 15,99 m y linda con VILLA MADRID.

**AL ESTE:** Con rumbo N 05° 57' 60" E, mide 22,47 m y linda con el Lote N° 2.

**AL OESTE:** Con rumbo S 05° 57' 60" W, mide 22,57 m y linda con el Lote N° 4.


**SUPERFICIE: 360.00 m<sup>2</sup>.**

**LOTE N° 04 – Cta. Cte. Ctra. 27-2938-06**

**AL NORTE:** Con rumbo N 85° 02' 03" W, mide 15,92 m y linda con la Calle 02.

**AL SUR:** Con rumbo S 85° 24' 30" E, mide 15,92 m y linda con VILLA MADRID.

HNB/





*Congreso Nacional  
Honorable Cámara de Diputados*

**AL ESTE:** Con rumbo N 05° 57' 60" E, mide 22,57 m y linda con el Lote N° 3.

**AL OESTE:** Con rumbo S 05° 57' 60" W, mide 22,67 m y linda con el Lote N° 5.

**SUPERFICIE:** 360.00 m<sup>2</sup>.

**LOTE N° 05 – Cta. Cte. Ctra. 27-2938-05**

**AL NORTE:** Con rumbo N 85° 02' 03" W, mide 15,84 m y linda con la Calle 02.

**AL SUR:** Con rumbo S 85° 24' 30" E, mide 15,85 m y linda con VILLA MADRID.

**AL ESTE:** Con rumbo N 05° 57' 60" E, mide 22,67 m y linda con el Lote N° 4.

**AL OESTE:** Con rumbo S 05° 57' 60" W, mide 22,78 m y linda con el Lote N° 6.

**SUPERFICIE:** 360.00 m<sup>2</sup>.

**LOTE N° 06 – Cta. Cte. Ctra. 27-2938-04**

**AL NORTE:** Con rumbo N 85° 02' 03" W, mide 15,77 m y linda con la Calle 02.

**AL SUR:** Con rumbo S 85° 24' 30" E, mide 15,77 m y linda con VILLA MADRID.

**AL ESTE:** Con rumbo N 05° 57' 60" E, mide 22,78 m y linda con el Lote N° 5.

**AL OESTE:** Con rumbo S 05° 57' 60" W, mide 22,88 m y linda con el Lote N° 7.

**SUPERFICIE:** 360.00 m<sup>2</sup>.

**LOTE N° 07 – Cta. Cte. Ctra. 27-2938-03**

**AL NORTE:** Con rumbo N 85° 02' 03" W, mide 15,70 m y linda con la Calle 02.

**AL SUR:** Con rumbo S 85° 24' 30" E, mide 15,70 m y linda con VILLA MADRID.

**AL ESTE:** Con rumbo N 05° 57' 60" E, mide 22,88 m y linda con el Lote N° 6.

**AL OESTE:** Con rumbo S 05° 57' 60" W, mide 22,98 m y linda con el Lote N° 8.

**SUPERFICIE:** 360.00 m<sup>2</sup>.

**LOTE N° 08 – Cta. Cte. Ctra. 27-2938-02**

**AL NORTE:** Con rumbo N 85° 02' 03" W, mide 15,65 m y linda con la Calle 02.

**AL SUR:** Con rumbo S 85° 24' 30" E, mide 15,65 m y linda con VILLA MADRID.

HNB/







*Congreso Nacional*  
*Honorable Cámara de Diputados*

**AL ESTE:** Con rumbo N 05° 57' 60" E, mide 22,98 m y linda con el Lote N° 7.

**AL OESTE:** Con rumbo S 05° 57' 60" W, mide 23,09 m y linda con la Calle 10.

**SUPERFICIE:** 360.34 m<sup>2</sup>.

**MANZANA N° 014 – Cta. Cte. Ctra. 27-2939-01 al 13**

**LOTE N° 01 – Cta. Cte. Ctra. 27-2939-02**

**AL NORTE:** Con rumbo N 82° 31' 12" W, mide 25,76 m y linda con los DERECHOS PRIVADOS.

**AL SUR:** Con rumbo S 82° 31' 12" E, mide 25,83 m y linda con los Lotes N° 3-2.

**AL ESTE:** Con rumbo N 05° 41' 60" E, mide 14,16 m y linda con la Calle 12.

**AL OESTE:** Con rumbo S 05° 57' 60" W, mide 14,15 m y linda con el Lote N° 4.

**SUPERFICIE:** 364.98 m<sup>2</sup>.

**LOTE N° 02 – Cta. Cte. Ctra. 27-2939-03**

**AL NORTE:** Con rumbo N 82° 31' 12" W, mide 13,27 m y linda con el Lote N° 1.

**AL SUR:** Con rumbo S 85° 02' 03" E, mide 13,40 m y linda con la Calle 02.

**AL ESTE:** Con rumbo N 05° 41' 60" E, mide 27,82 m y linda con la Calle 12.

**AL OESTE:** Con rumbo S 05° 57' 60" W, mide 28,41 m y linda con el Lote N° 3.

**SUPERFICIE:** 374.79 m<sup>2</sup>.

**LOTE N° 03 – Cta. Cte. Ctra. 27-2939-04**

**AL NORTE:** Con rumbo N 82° 31' 12" W, mide 12,56 m y linda con el Lote N° 1.

**AL SUR:** Con rumbo S 85° 02' 03" E, mide 12,55 m y linda con la Calle 02.

**AL ESTE:** Con rumbo N 05° 57' 60" E, mide 28,41 m y linda con el Lote N° 2.

**AL OESTE:** Con rumbo S 05° 57' 60" W, mide 28,96 m y linda con el Lote N° 4.

**SUPERFICIE:** 360.00 m<sup>2</sup>.

**LOTE N° 04 – Cta. Cte. Ctra. 27-2939-05**

**AL NORTE:** Con rumbo N 82° 31' 12" W, mide 12,00 m y linda con los DERECHOS PRIVADOS.

**AL SUR:** Con rumbo S 85° 02' 03" E, mide 12,00 m y linda con la Calle 02.

HNB/





*Congreso Nacional  
Honorable Cámara de Diputados*

**AL ESTE:** Con rumbo N 05° 57' 60" E, mide 43,11 m y linda con los Lotes N° 3-1.

**AL OESTE:** Con rumbo S 05° 57' 60" W, mide 43,64 m y linda con el Lote N° 5.

**SUPERFICIE:** 520.48 m<sup>2</sup>.

**LOTE N° 05 – Cta. Cte. Ctra. 27-2939-06**

**AL NORTE:** Con rumbo N 82° 31' 12" W, mide 12,00 m y linda con los DERECHOS PRIVADOS.

**AL SUR:** Con rumbo S 85° 02' 03" E, mide 12,00 m y linda con la Calle 02.

**AL ESTE:** Con rumbo N 05° 57' 60" E, mide 43,64 m y linda con el Lote N° 4.

**AL OESTE:** Con rumbo S 05° 57' 60" W, mide 44,16 m y linda con el Lote N° 6.

**SUPERFICIE:** 526.80 m<sup>2</sup>.

**LOTE N° 06 – Cta. Cte. Ctra. 27-2939-07**

**AL NORTE:** Con rumbo N 82° 31' 12" W, mide 12,00 m y linda con los DERECHOS PRIVADOS.

**AL SUR:** Con rumbo S 85° 02' 03" E, mide 12,00 m y linda con la Calle 02.

**AL ESTE:** Con rumbo N 05° 57' 60" E, mide 44,16 m y linda con el Lote N° 5.

**AL OESTE:** Con rumbo S 05° 57' 60" W, mide 44,69 m y linda con el Lote N° 7.

**SUPERFICIE:** 533.12 m<sup>2</sup>.

**LOTE N° 07 – Cta. Cte. Ctra. 27-2939-08**

**AL NORTE:** Con rumbo N 82° 31' 12" W, mide 12,00 m y linda con los DERECHOS PRIVADOS.

**AL SUR:** Con rumbo S 85° 02' 03" E, mide 12,00 m y linda con la Calle 02.

**AL ESTE:** Con rumbo N 05° 57' 60" E, mide 44,69 m y linda con el Lote N° 6.

**AL OESTE:** Con rumbo S 05° 57' 60" W, mide 45,22 m y linda con el Lote N° 8.


**SUPERFICIE:** 539.44 m<sup>2</sup>.

**LOTE N° 08 – Cta. Cte. Ctra. 27-2939-09**

**AL NORTE:** Con rumbo N 82° 31' 12" W, mide 12,00 m y linda con los DERECHOS PRIVADOS.

**AL SUR:** Con rumbo S 85° 02' 03" E, mide 12,00 m y linda con la Calle 02.

HNB/





*Congreso Nacional  
Honorable Cámara de Diputados*

**AL ESTE:** Con rumbo N 05° 57' 60" E, mide 45,22 m y linda con el Lote N° 7.

**AL OESTE:** Con rumbo S 05° 57' 60" W, mide 45,74 m y linda con el Lote N° 9.

**SUPERFICIE:** 545.76 m<sup>2</sup>.

**LOTE N° 09 – Cta. Cte. Ctra. 27-2939-10**

**AL NORTE:** Con rumbo N 82° 31' 12" W, mide 12,00 m y linda con los DERECHOS PRIVADOS.

**AL SUR:** Con rumbo S 85° 02' 03" E, mide 12,00 m y linda con la Calle 02.

**AL ESTE:** Con rumbo N 05° 57' 60" E, mide 45,74 m y linda con el Lote N° 8.

**AL OESTE:** Con rumbo S 05° 57' 60" W, mide 46,27 m y linda con los Lotes N° 13-12-11-10.

**SUPERFICIE:** 552.08 m<sup>2</sup>.

**LOTE N° 10 – Cta. Cte. Ctra. 27-2939-11**

**AL NORTE:** Con rumbo N 85° 24' 53" W, mide 31,10 m y linda con el Lote N° 11.

**AL SUR:** Con rumbo S 85° 02' 03" E, mide 31,10 m y linda con la Calle 02.

**AL ESTE:** Con rumbo N 05° 57' 60" E, mide 11,84 m y linda con el Lote N° 9.

**AL OESTE:** Con rumbo S 05° 57' 60" W, mide 11,63 m y linda con la Calle 11.

**SUPERFICIE:** 365.00 m<sup>2</sup>.

**LOTE N° 11 – Cta. Cte. Ctra. 27-2939-12**

**AL NORTE:** Con rumbo N 84° 26' 60" W, mide 31,10 m y linda con el Lote N° 12.

**AL SUR:** Con rumbo S 85° 24' 53" E, mide 31,10 m y linda con el Lote N° 10.

**AL ESTE:** Con rumbo N 05° 57' 60" E, mide 11,48 m y linda con el Lote N° 9.

**AL OESTE:** Con rumbo S 05° 57' 60" W, mide 12,00 m y linda con la Calle 11.

**SUPERFICIE:** 365.00 m<sup>2</sup>.

**LOTE N° 12 – Cta. Cte. Ctra. 27-2939-13**

**AL NORTE:** Con rumbo N 83° 29' 05" W, mide 31,10 m y linda con el Lote N° 13.

**AL SUR:** Con rumbo S 84° 26' 60" E, mide 31,10 m y linda con el Lote N° 11.

51



*Congreso Nacional  
Honorable Cámara de Diputados*

**AL ESTE:** Con rumbo N 05° 57' 60" E, mide 11,48 m y linda con el Lote N° 9.

**AL OESTE:** Con rumbo S 05° 57' 60" W, mide 12,00 m y linda con la Calle 11.

**SUPERFICIE: 365.00 m<sup>2</sup>.**

**LOTE N° 13 – Cta. Cte. Ctra. 27-2939-14**

**AL NORTE:** Con rumbo N 82° 31' 12" W, mide 31,11 m y linda con los DERECHOS PRIVADOS.

**AL SUR:** Con rumbo S 83° 29' 05" E, mide 31,10 m y linda con el Lote N° 12.

**AL ESTE:** Con rumbo N 05° 57' 60" E, mide 11,48 m y linda con el Lote N° 9.

**AL OESTE:** Con rumbo S 05° 57' 60" W, mide 12,00 m y linda con la Calle 11-Calle 01.

**SUPERFICIE: 365.00 m<sup>2</sup>.**

**MANZANA N° 015 – Cta. Cte. Ctra. 27-2941-01 al 12**

**LOTE N° 01 – Cta. Cte. Ctra. 27-2941-02**

**AL NORTE:** Con rumbo N 82° 55' 10" W, mide 29,53 m y linda con los DERECHOS PRIVADOS.

**AL SUR:** Con rumbo S 82° 55' 10" E, mide 29,53 m y linda con los Lotes N° 3-2.

**AL ESTE:** Con rumbo N 05° 41' 60" E, mide 12,20 m y linda con la Calle 13.

**AL OESTE:** Con rumbo S 05° 41' 60" W, mide 12,20 m y linda con el Lote N° 4.

**SUPERFICIE: 360.00 m<sup>2</sup>.**

**LOTE N° 02 – Cta. Cte. Ctra. 27-2941-03**

**AL NORTE:** Con rumbo N 82° 55' 10" W, mide 14,76 m y linda con el Lote N° 1.

**AL SUR:** Con rumbo S 85° 02' 03" E, mide 14,76 m y linda con la Calle 02.

**AL ESTE:** Con rumbo N 05° 41' 60" E, mide 24,35 m y linda con la Calle 13.

**AL OESTE:** Con rumbo S 05° 42' 02" W, mide 24,90 m y linda con el Lote N° 3.

**SUPERFICIE: 363.46 m<sup>2</sup>.**

**LOTE N° 03 – Cta. Cte. Ctra. 27-2941-04**

**AL NORTE:** Con rumbo N 82° 55' 10" W, mide 14,76 m y linda con el Lote N° 1.

**AL SUR:** Con rumbo S 85° 02' 03" E, mide 14,76 m y linda con la Calle 02.





*Congreso Nacional*  
*Honorable Cámara de Diputados*

**AL ESTE:** Con rumbo N 05° 42' 02" E, mide 24,90 m y linda con el Lote N° 2.

**AL OESTE:** Con rumbo S 05° 41' 60" W, mide 25,44 m y linda con el Lote N° 4.

**SUPERFICIE:** 371.50 m<sup>2</sup>.

**LOTE N° 04 – Cta. Cte. Ctra. 27-2941-05**

**AL NORTE:** Con rumbo N 82° 55' 10" W, mide 12,00 m y linda con los DERECHOS PRIVADOS.

**AL SUR:** Con rumbo S 85° 02' 03" E, mide 12,00 m y linda con la Calle 02.

**AL ESTE:** Con rumbo N 05° 41' 60" E, mide 37,64 m y linda con los Lotes N° 3-1.

**AL OESTE:** Con rumbo S 05° 41' 60" W, mide 38,08 m y linda con el Lote N° 5.

**SUPERFICIE:** 454.33 m<sup>2</sup>.

**LOTE N° 05 – Cta. Cte. Ctra. 27-2941-06**

**AL NORTE:** Con rumbo N 82° 55' 10" W, mide 12,00 m y linda con los DERECHOS PRIVADOS.

**AL SUR:** Con rumbo S 85° 02' 03" E, mide 12,00 m y linda con la Calle 02.

**AL ESTE:** Con rumbo N 05° 41' 60" E, mide 38,08 m y linda con el Lote N° 4.

**AL OESTE:** Con rumbo S 05° 41' 60" W, mide 38,53 m y linda con el Lote N° 6.

**SUPERFICIE:** 459.65 m<sup>2</sup>.

**LOTE N° 06 – Cta. Cte. Ctra. 27-2941-07**

**AL NORTE:** Con rumbo N 82° 55' 10" W, mide 12,00 m y linda con los DERECHOS PRIVADOS.

**AL SUR:** Con rumbo S 85° 02' 03" E, mide 12,00 m y linda con la Calle 02.

**AL ESTE:** Con rumbo N 05° 41' 60" E, mide 38,53 m y linda con el Lote N° 5.

**AL OESTE:** Con rumbo S 05° 41' 60" W, mide 38,97 m y linda con el Lote N° 7.

**SUPERFICIE:** 464.96 m<sup>2</sup>.

**LOTE N° 07 – Cta. Cte. Ctra. 27-2941-08**

**AL NORTE:** Con rumbo N 82° 55' 10" W, mide 12,00 m y linda con los DERECHOS PRIVADOS.

**AL SUR:** Con rumbo S 85° 02' 03" E, mide 12,00 m y linda con la Calle 02.





*Congreso Nacional  
Honorable Cámara de Diputados*

**AL ESTE:** Con rumbo N 05° 41' 60" E, mide 38,97 m y linda con el Lote N° 6.

**AL OESTE:** Con rumbo S 05° 41' 60" W, mide 39,41 m y linda con el Lote N° 8.

**SUPERFICIE: 470.28 m<sup>2</sup>.**

**LOTE N° 08 – Cta. Cte. Ctra. 27-2941-09**

**AL NORTE:** Con rumbo N 82° 55' 10" W, mide 12,00 m y linda con los DERECHOS PRIVADOS.

**AL SUR:** Con rumbo S 85° 02' 03" E, mide 12,00 m y linda con la Calle 02.

**AL ESTE:** Con rumbo N 05° 41' 60" E, mide 39,41 m y linda con el Lote N° 7.

**AL OESTE:** Con rumbo S 05° 41' 60" W, mide 39,85 m y linda con el Lote N° 9.

**SUPERFICIE: 475.59 m<sup>2</sup>.**

**LOTE N° 09 – Cta. Cte. Ctra. 27-2941-10**

**AL NORTE:** Con rumbo N 82° 55' 10" W, mide 12,00 m y linda con los DERECHOS PRIVADOS.

**AL SUR:** Con rumbo S 85° 02' 03" E, mide 12,00 m y linda con la Calle 02.

**AL ESTE:** Con rumbo N 05° 41' 60" E, mide 39,85 m y linda con el Lote N° 8.

**AL OESTE:** Con rumbo S 05° 41' 60" W, mide 40,30 m y linda con los Lotes N° 12-10.

**SUPERFICIE: 480.91 m<sup>2</sup>.**

**LOTE N° 10 – Cta. Cte. Ctra. 27-2941-11**

**AL NORTE:** Con rumbo N 82° 55' 10" W, mide 13,36 m y linda con el Lote N° 12.

**AL SUR:** Con rumbo S 85° 02' 03" E, mide 13,36 m y linda con la Calle 02.

**AL ESTE:** Con rumbo N 05° 41' 60" E, mide 26,70 m y linda con el Lote N° 9.

**AL OESTE:** Con rumbo S 05° 41' 60" W, mide 27,20 m y linda con el Lote N° 11.


**SUPERFICIE: 360.00 m<sup>2</sup>.**

**LOTE N° 11 – Cta. Cte. Ctra. 27-2941-12**

**AL NORTE:** Con rumbo N 82° 55' 10" W, mide 13,12 m y linda con el Lote N° 12.

**AL SUR:** Con rumbo S 85° 02' 03" E, mide 13,12 m y linda con la Calle 02.

HNB/



54



*Congreso Nacional  
Honorable Cámara de Diputados*

**AL ESTE:** Con rumbo N 05° 41' 60" E, mide 27,20 m y linda con el Lote N° 10.

**AL OESTE:** Con rumbo S 05° 41' 60" W, mide 27,68 m y linda con la Calle 12.

**SUPERFICIE: 360.00 m<sup>2</sup>.**

**LOTE N° 12 – Cta. Cte. Ctra. 27-2941-13**

**AL NORTE:** Con rumbo N 82° 55' 10" W, mide 26,49 m y linda con los DERECHOS PRIVADOS.

**AL SUR:** Con rumbo S 82° 55' 10" E, mide 26,49 m y linda con los Lotes N° 11-10.

**AL ESTE:** Con rumbo N 05° 41' 60" E, mide 13,60 m y linda con el Lote N° 9.

**AL OESTE:** Con rumbo S 05° 41' 60" W, mide 13,60 m y linda con la Calle 12.

**SUPERFICIE: 360.00 m<sup>2</sup>.**

**MANZANA N° 016 – Cta. Cte. Ctra. 27-2940-01 al 17**

**LOTE N° 01 – Cta. Cte. Ctra. 27-2940-01**

**AL NORTE:** Con rumbo N 85° 02' 03" W, mide 15,37 m y linda con la Calle 02.

**AL SUR:** Con rumbo S 84° 38' 41" E, mide 15,37 m y linda con VILLA MADRID.

**AL ESTE:** Con rumbo N 05° 41' 60" E, mide 23,47 m y linda con la Calle 13.

**AL OESTE:** Con rumbo S 05° 41' 60" W, mide 23,37 m y linda con el Lote N° 2.

**SUPERFICIE: 360.00 m<sup>2</sup>.**

**LOTE N° 02 – Cta. Cte. Ctra. 27-2940-17**

**AL NORTE:** Con rumbo N 85° 02' 03" W, mide 15,44 m y linda con la Calle 02.

**AL SUR:** Con rumbo S 84° 38' 41" E, mide 15,44 m y linda con VILLA MADRID.

**AL ESTE:** Con rumbo N 05° 41' 60" E, mide 23,37 m y linda con el Lote N° 1.

**AL OESTE:** Con rumbo S 05° 41' 60" W, mide 23,26 m y linda con el Lote N° 3.

**SUPERFICIE: 360.00 m<sup>2</sup>.**

HNB/



55



*Congreso Nacional  
Honorable Cámara de Diputados*

**LOTE N° 03 – Cta. Cte. Ctra. 27-2940-16**

**AL NORTE:** Con rumbo N 85° 02' 03" W, mide 15,51 m y linda con la Calle 02.

**AL SUR:** Con rumbo S 84° 38' 41" E, mide 15,51 m y linda con VILLA MADRID.

**AL ESTE:** Con rumbo N 05° 41' 60" E, mide 23,26 m y linda con el Lote N° 2.

**AL OESTE:** Con rumbo S 05° 41' 60" W, mide 23,15 m y linda con el Lote N° 4.

**SUPERFICIE: 360.00 m<sup>2</sup>.**

**LOTE N° 04 – Cta. Cte. Ctra. 27-2940-15**

**AL NORTE:** Con rumbo N 85° 02' 03" W, mide 15,58 m y linda con la Calle 02.

**AL SUR:** Con rumbo S 84° 38' 41" E, mide 15,58 m y linda con VILLA MADRID.

**AL ESTE:** Con rumbo N 05° 41' 60" E, mide 23,15 m y linda con el Lote N° 3.

**AL OESTE:** Con rumbo S 05° 41' 60" W, mide 23,05 m y linda con el Lote N° 5.

**SUPERFICIE: 360.00 m<sup>2</sup>.**

**LOTE N° 05 – Cta. Cte. Ctra. 27-2940-14**

**AL NORTE:** Con rumbo N 85° 02' 03" W, mide 22,71 m y linda con la Calle 02.

**AL SUR:** Con rumbo S 84° 38' 41"E, mide 22,81 m y linda con VILLA MADRID.

**AL ESTE:** Con rumbo N 05° 41' 60" E, mide 23,05 m y linda con el Lote N° 4.

**AL OESTE:** Con rumbo S 05° 57' 60" W, mide 22,90 m y linda con el Lote N° 6.

**SUPERFICIE: 522.86 m<sup>2</sup>.**

**LOTE N° 06 – Cta. Cte. Ctra. 27-2940-13**

**AL NORTE:** Con rumbo N 85° 02' 03" W, mide 15,76 m y linda con la Calle 02.

**AL SUR:** Con rumbo S 84° 38' 41" E, mide 15,76 m y linda con VILLA MADRID.

**AL ESTE:** Con rumbo N 05° 57' 60" E, mide 22,90 m y linda con el Lote N° 5.

**AL OESTE:** Con rumbo S 05° 57' 60" W, mide 22,79 m y linda con el Lote N° 7.

**SUPERFICIE: 360.00 m<sup>2</sup>.**

HNB/



56





*Congreso Nacional*  
*Honorable Cámara de Diputados*

**LOTE N° 07 – Cta. Cte. Ctra. 27-2940-12**

**AL NORTE:** Con rumbo N 85° 02' 03" W, mide 15,84 m y linda con la Calle 02.

**AL SUR:** Con rumbo S 84° 38' 41" E, mide 15,84 m y linda con VILLA MADRID.

**AL ESTE:** Con rumbo N 05° 57' 60" E, mide 22,79 m y linda con el Lote N° 6.

**AL OESTE:** Con rumbo S 05° 57' 60" W, mide 22,68 m y linda con el Lote N° 8.

**SUPERFICIE: 360.00 m<sup>2</sup>.**

**LOTE N° 08 – Cta. Cte. Ctra. 27-2940-11**

**AL NORTE:** Con rumbo N 85° 02' 03" W, mide 15,91 m y linda con la Calle 02.

**AL SUR:** Con rumbo S 84° 38' 41" E, mide 15,91 m y linda con VILLA MADRID.

**AL ESTE:** Con rumbo N 05° 57' 60" E, mide 22,68 m y linda con el Lote N° 7.

**AL OESTE:** Con rumbo S 05° 57' 60" W, mide 22,57 m y linda con el Lote N° 9.

**SUPERFICIE: 360.00 m<sup>2</sup>.**

**LOTE N° 09 – Cta. Cte. Ctra. 27-2940-10**

**AL NORTE:** Con rumbo N 85° 02' 03" W, mide 15,98 m y linda con la Calle 02.

**AL SUR:** Con rumbo S 84° 55' 09" E, mide 10,60 m y linda con VILLA MADRID.

**AL SUR:** Con rumbo S 84° 38' 41" E, mide 5,37 m y linda con VILLA MADRID.

**AL ESTE:** Con rumbo N 05° 57' 60" E, mide 22,57 m y linda con el Lote N° 8.

**AL OESTE:** Con rumbo S 05° 57' 60" W, mide 22,51 m y linda con el Lote N° 10.

**SUPERFICIE: 360.03 m<sup>2</sup>.**

**LOTE N° 10 – Cta. Cte. Ctra. 27-2940-09**

**AL NORTE:** Con rumbo N 85° 02' 03" W, mide 16,00 m y linda con la Calle 02.

**AL SUR:** Con rumbo S 84° 55' 09" E, mide 16,00 m y linda con VILLA MADRID.

HNB/



57



*Congreso Nacional  
Honorable Cámara de Diputados*

**AL ESTE:** Con rumbo N 05° 57' 60" E, mide 22,51 m y linda con el Lote N° 9.

**AL OESTE:** Con rumbo S 05° 57' 60" W, mide 22,48 m y linda con el Lote N° 11.

**SUPERFICIE:** 360.00 m<sup>2</sup>.

**LOTE N° 11 – Cta. Cte. Ctra. 27-2940-08**

**AL NORTE:** Con rumbo N 85° 02' 03" W, mide 16,03 m y linda con la Calle 02.

**AL SUR:** Con rumbo S 84° 55' 09" E, mide 16,03 m y linda con VILLA MADRID.

**AL ESTE:** Con rumbo N 05° 57' 60" E, mide 22,48 m y linda con el Lote N° 10.

**AL OESTE:** Con rumbo S 05° 57' 60" W, mide 22,45 m y linda con el Lote N° 12.

**SUPERFICIE:** 360.00 m<sup>2</sup>.

**LOTE N° 12 – Cta. Cte. Ctra. 27-2940-07**

**AL NORTE:** Con rumbo N 85° 02' 03" W, mide 16,05 m y linda con la Calle 02.

**AL SUR:** Con rumbo S 84° 55' 09" E, mide 16,05 m y linda con VILLA MADRID.

**AL ESTE:** Con rumbo N 05° 57' 60" E, mide 22,45 m y linda con el Lote N° 11.

**AL OESTE:** Con rumbo S 05° 57' 60" W, mide 22,42 m y linda con el Lote N° 13.

**SUPERFICIE:** 360.00 m<sup>2</sup>.

**LOTE N° 13 – Cta. Cte. Ctra. 27-2940-06**

**AL NORTE:** Con rumbo N 85° 02' 03" W, mide 16,07 m y linda con la Calle 02.

**AL SUR:** Con rumbo S 84° 55' 09" E, mide 16,07 m y linda con VILLA MADRID.

**AL ESTE:** Con rumbo N 05° 57' 60" E, mide 22,42 m y linda con el Lote N° 12.

**AL OESTE:** Con rumbo S 05° 57' 60" W, mide 22,39 m y linda con el Lote N° 14.

**SUPERFICIE:** 360.00 m<sup>2</sup>

HNB/



58



*Congreso Nacional*  
*Honorable Cámara de Diputados*

**LOTE N° 14 – Cta. Cte. Ctra. 27-2940-05**

**AL NORTE:** Con rumbo N 85° 02' 03" W, mide 16,10 m y linda con la Calle 02.

**AL SUR:** Con rumbo S 84° 55' 09" E, mide 16,10 m y linda con VILLA MADRID.

**AL ESTE:** Con rumbo N 05° 57' 60" E, mide 22,39 m y linda con el Lote N° 13.

**AL OESTE:** Con rumbo S 05° 57' 60" W, mide 22,35 m y linda con el Lote N° 15.

**SUPERFICIE: 360.00 m<sup>2</sup>.**

**LOTE N° 15 – Cta. Cte. Ctra. 27-2940-04**

**AL NORTE:** Con rumbo N 85° 02' 03" W, mide 16,12 m y linda con la Calle 02.

**AL SUR:** Con rumbo S 84° 55' 09" E, mide 16,12 m y linda con VILLA MADRID.

**AL ESTE:** Con rumbo N 05° 57' 60" E, mide 22,35 m y linda con el Lote N° 14.

**AL OESTE:** Con rumbo S 05° 57' 60" W, mide 22,32 m y linda con el Lote N° 16.

**SUPERFICIE: 360.00 m<sup>2</sup>.**

**LOTE N° 16 – Cta. Cte. Ctra. 27-2940-03**

**AL NORTE:** Con rumbo N 85° 02' 03" W, mide 16,14 m y linda con la Calle 02.

**AL SUR:** Con rumbo S 84° 55' 09" E, mide 16,14 m y linda con VILLA MADRID.

**AL ESTE:** Con rumbo N 05° 57' 60" E, mide 22,32 m y linda con el Lote N° 15.

**AL OESTE:** Con rumbo S 05° 57' 60" W, mide 22,29 m y linda con el Lote N° 17.


**SUPERFICIE: 360.00 m<sup>2</sup>.**

**LOTE N° 17 – Cta. Cte. Ctra. 27-2940-002**

**AL NORTE:** Con rumbo N 85° 02' 03" W, mide 16,17 m y linda con la Calle 02.

**AL SUR:** Con rumbo S 84° 55' 09" E, mide 16,17 m y linda con VILLA MADRID.

HNB/





*Congreso Nacional  
Honorable Cámara de Diputados*

**AL ESTE:** Con rumbo N 05° 57' 60" E, mide 22,29 m y linda con el Lote N° 16.

**AL OESTE:** Con rumbo S 05° 57' 60" W, mide 22,26 m y linda con la Calle 11.

**SUPERFICIE: 360.00 m<sup>2</sup>.**

**MANZANA N° 018 – Cta. Cte. Ctra. 27-2943-01 al 08**

**LOTE N° 01 – Cta. Cte. Ctra. 27-2943-01**

**AL NORTE:** Con rumbo N 85° 02' 03" W, mide 16,00 m y linda con la Calle 02.

**AL SUR:** Con rumbo S 85° 15' 51" E, mide 16,00 m y linda con VILLA MADRID.

**AL ESTE:** Con rumbo N 05° 27' 35" E, mide 23,04 m y linda con la Calle 14.

**AL OESTE:** Con rumbo S 05° 27' 35" W, mide 23,10 m y linda con el Lote N° 2.

**SUPERFICIE: 369.13 m<sup>2</sup>.**

**LOTE N° 02 – Cta. Cte. Ctra. 27-2943-08**

**AL NORTE:** Con rumbo N 85° 02' 03" W, mide 16,00 m y linda con la Calle 02.

**AL SUR:** Con rumbo S 85° 15' 51" E, mide 16,00 m y linda con VILLA MADRID.

**AL ESTE:** Con rumbo N 05° 27' 35" E, mide 23,10 m y linda con el Lote N° 1.

**AL OESTE:** Con rumbo S 05° 27' 35" W, mide 23,17 m y linda con el Lote N° 3.

**SUPERFICIE: 370.15 m<sup>2</sup>.**

**LOTE N° 03 – Cta. Cte. Ctra. 27-2943-07**

**AL NORTE:** Con rumbo N 85° 02' 03" W, mide 16,00 m y linda con la Calle 02.

**AL SUR:** Con rumbo S 85° 15' 51" E, mide 16,00 m y linda con VILLA MADRID.

**AL ESTE:** Con rumbo N 05° 27' 35" E, mide 23,17 m y linda con el Lote N° 2.

**AL OESTE:** Con rumbo S 05° 27' 35" W, mide 23,23 m y linda con el Lote N° 4.

**SUPERFICIE: 371.18 m<sup>2</sup>.**

HNB/



60



*Congreso Nacional  
Honorable Cámara de Diputados*

**LOTE N° 04 – Cta. Cte. Ctra. 27-2943-06**

**AL NORTE:** Con rumbo N 85° 02' 03" W, mide 16,00 m y linda con la Calle 02.

**AL SUR:** Con rumbo S 85° 15' 51" E, mide 16,00 m y linda con VILLA MADRID.

**AL ESTE:** Con rumbo N 05° 27' 35" E, mide 23,23 m y linda con el Lote N° 3.

**AL OESTE:** Con rumbo S 05° 27' 35" W, mide 23,30 m y linda con el Lote N° 5.

**SUPERFICIE: 372.21 m<sup>2</sup>.**

**LOTE N° 05 – Cta. Cte. Ctra. 27-2943-05**

**AL NORTE:** Con rumbo N 85° 02' 03" W, mide 16,00 m y linda con la Calle 02.

**AL SUR:** Con rumbo S 85° 15' 51" E, mide 16,00 m y linda con VILLA MADRID.

**AL ESTE:** Con rumbo N 05° 27' 35" E, mide 23,30 m y linda con el Lote N° 4.

**AL OESTE:** Con rumbo S 05° 27' 35" W, mide 23,36 m y linda con el Lote N° 6.

**SUPERFICIE: 373.23 m<sup>2</sup>.**

**LOTE N° 06 – Cta. Cte. Ctra. 27-2943-04**

**AL NORTE:** Con rumbo N 85° 02' 03" W, mide 16,00 m y linda con la Calle 02.

**AL SUR:** Con rumbo S 85° 15' 51" E, mide 16,00 m y linda con VILLA MADRID.

**AL ESTE:** Con rumbo N 05° 27' 35" E, mide 23,36 m y linda con el Lote N° 5.

**AL OESTE:** Con rumbo S 05° 27' 35" W, mide 23,42 m y linda con el Lote N° 7.

**SUPERFICIE: 374.26 m<sup>2</sup>.**

**LOTE N° 07 – Cta. Cte. Ctra. 27-2943-03**

**AL NORTE:** Con rumbo N 85° 02' 03" W, mide 16,00 m y linda con la Calle 02.

**AL SUR:** Con rumbo S 85° 15' 51" E, mide 16,00 m y linda con VILLA MADRID.

**AL ESTE:** Con rumbo N 05° 27' 35" E, mide 23,42 m y linda con el Lote N° 6.

**AL OESTE:** Con rumbo S 05° 27' 30" W, mide 23,49 m y linda con el Lote N° 8.

**SUPERFICIE: 375.28 m<sup>2</sup>.**

HNB/





*Congreso Nacional*  
*Honorable Cámara de Diputados*

**LOTE N° 08 – Cta. Cte. Ctra. 27-2943-02**

**AL NORTE:** Con rumbo N 85° 02' 03" W, mide 15,33 m y linda con la Calle 02.

**AL SUR:** Con rumbo S 85° 15' 51" E, mide 15,43 m y linda con VILLA MADRID.

**AL ESTE:** Con rumbo N 05° 27' 30" E, mide 23,49 m y linda con el Lote N° 7.

**AL OESTE:** Con rumbo S 05° 41' 60" W, mide 23,55 m y linda con la Calle 13.

**SUPERFICIE: 361.71 m<sup>2</sup>.**

**MANZANA N° 019 – Cta. Cte. Ctra. 27-2945-01 al 07**

**LOTE N° 01 – Cta. Cte. Ctra. 27-2945-01**

**AL NORTE:** Con rumbo N 85° 02' 03" W, mide 8,61 m y linda con la Calle 02.

**AL SUR:** Con rumbo S 84° 45' 25" E, mide 14,12 m y linda con VILLA MADRID.

**AL SUR:** Con rumbo S 84° 53' 12" E, mide 9,13 m y linda con VILLA MADRID.

**AL ESTE:** Con rumbo N 26° 17' 32" W, mide 27,65 m y linda con FRANJA DE A.N.D.E.

**AL OESTE:** Con rumbo S 05° 41' 60" W, mide 23,54 m y linda con el Lote N° 2.

**SUPERFICIE: 375.57 m<sup>2</sup>.**

**LOTE N° 02 – Cta. Cte. Ctra. 27-2945-07**

**AL NORTE:** Con rumbo N 85° 02' 03" W, mide 17,07 m y linda con la Calle 02.

**AL SUR:** Con rumbo S 84° 45' 25" E, mide 17,07 m y linda con VILLA MADRID.

**AL ESTE:** Con rumbo N 05° 41' 60" E, mide 23,54 m y linda con el Lote N° 1.

**AL OESTE:** Con rumbo S 05° 41' 60" W, mide 23,46 m y linda con el Lote N° 3.

**SUPERFICIE: 401.23 m<sup>2</sup>.**

**LOTE N° 03 – Cta. Cte. Ctra. 27-2945-06**

**AL NORTE:** Con rumbo N 85° 02' 03" W, mide 17,07 m y linda con la Calle 02.

**AL SUR:** Con rumbo S 84° 45' 25" E, mide 17,07 m y linda con VILLA MADRID.

HNB/





*Congreso Nacional  
Honorable Cámara de Diputados*

**AL ESTE:** Con rumbo N 05° 41' 60" E, mide 23,46 m y linda con el Lote N° 2.

**AL OESTE:** Con rumbo S 05° 41' 60" W, mide 23,38 m y linda con el Lote N° 4.

**SUPERFICIE:** 399.82 m<sup>2</sup>.

**LOTE N° 04 – Cta. Cte. Ctra. 27-2945-05**

**AL NORTE:** Con rumbo N 85° 02' 03" W, mide 17,07 m y linda con la Calle 02.

**AL SUR:** Con rumbo S 84° 45' 25" E, mide 17,07 m y linda con VILLA MADRID.

**AL ESTE:** Con rumbo N 05° 41' 60" E, mide 23,38 m y linda con el Lote N° 3.

**AL OESTE:** Con rumbo S 05° 41' 60" W, mide 23,30 m y linda con el Lote N° 5.

**SUPERFICIE:** 398.41 m<sup>2</sup>.

**LOTE N° 05 – Cta. Cte. Ctra. 27-2945-04**

**AL NORTE:** Con rumbo N 85° 02' 03" W, mide 17,07 m y linda con la Calle 02.

**AL SUR:** Con rumbo S 84° 45' 25" E, mide 17,07 m y linda con VILLA MADRID.

**AL ESTE:** Con rumbo N 05° 41' 60" E, mide 23,30 m y linda con el Lote N° 4.

**AL OESTE:** Con rumbo S 05° 41' 60" W, mide 23,21 m y linda con el Lote N° 6.

**SUPERFICIE:** 396.99 m<sup>2</sup>.

**LOTE N° 06 – Cta. Cte. Ctra. 27-2945-03**

**AL NORTE:** Con rumbo N 85° 02' 03" W, mide 17,07 m y linda con la Calle 02.

**AL SUR:** Con rumbo S 84° 45' 25" E, mide 17,07 m y linda con VILLA MADRID.

**AL ESTE:** Con rumbo N 05° 41' 60" E, mide 23,21 m y linda con el Lote N° 5.

**AL OESTE:** Con rumbo S 05° 41' 60" W, mide 23,13 m y linda con el Lote N° 7.

**SUPERFICIE:** 395.58 m<sup>2</sup>.

**LOTE N° 07 – Cta. Cte. Ctra. 27-2945-02**

**AL NORTE:** Con rumbo N 85° 02' 03" W, mide 17,07 m y linda con la Calle 02.

**AL SUR:** Con rumbo S 84° 45' 25" E, mide 17,07 m y linda con VILLA MADRID.

HNB/



63



*Congreso Nacional*  
*Honorable Cámara de Diputados*

**AL ESTE:** Con rumbo N 05° 41' 60" E, mide 23,13 m y linda con el Lote N° 6.

**AL OESTE:** Con rumbo S 05° 41' 60" W, mide 23,05 m y linda con la Calle 14.

**SUPERFICIE: 394.17 m<sup>2</sup>.**

**MANZANA N° 020 – Cta. Cte. Ctra. 27-2944-01 al 08**

**LOTE N° 01 – Cta. Cte. Ctra. 27-2944-02**

**AL NORTE:** Con rumbo N 85° 28' 53" W, mide 11,26 m y linda con.

**AL SUR:** Con rumbo S 85° 28' 53" E, mide 23,99 m y linda con el Lote N° 2.

**AL ESTE:** Con rumbo N 26° 17' 32" W, mide 24,03 m y linda con FRANJA DE A.N.D.E.

**AL OESTE:** Con rumbo S 05° 41' 60" W, mide 20,65 m y linda con el Lote N° 3.

**SUPERFICIE: 363.79 m<sup>2</sup>.**

**LOTE N° 02 – Cta. Cte. Ctra. 27-2944-03**

**AL NORTE:** Con rumbo N 85° 28' 53" W, mide 23,99 m y linda con el Lote N° 1.

**AL SUR:** Con rumbo S 85° 02' 03" E, mide 32,14 m y linda con la Calle 02.

**AL ESTE:** Con rumbo N 26° 17' 32" W, mide 15,38 m y linda con FRANJA DE A.N.D.E.

**AL OESTE:** Con rumbo S 05° 41' 60" W, mide 12,96 m y linda con el Lote N° 3.

**SUPERFICIE: 366.77 m<sup>2</sup>.**

**LOTE N° 03 – Cta. Cte. Ctra. 27-2944-04**

**AL NORTE:** Con rumbo N 85° 28' 53" W, mide 12,00 m y linda con.

**AL SUR:** Con rumbo S 85° 02' 03" E, mide 12,00 m y linda con la Calle 02.

**AL ESTE:** Con rumbo N 05° 41' 60" E, mide 33,61 m y linda con los Lotes N° 2-1.

**AL OESTE:** Con rumbo S 05° 41' 60" W, mide 33,52 m y linda con el Lote N° 4.

**SUPERFICIE: 402.75 m<sup>2</sup>.**

**LOTE N° 04 – Cta. Cte. Ctra. 27-2944-05**

**AL NORTE:** Con rumbo N 85° 28' 53" W, mide 12,00 m y linda con.

**AL SUR:** Con rumbo S 85° 02' 03" E, mide 12,00 m y linda con la Calle 02.

HNB/



64





*Congreso Nacional*  
*Honorable Cámara de Diputados*

**AL ESTE:** Con rumbo N 05° 41' 60" E, mide 33,52 m y linda con el Lote N° 3.  
**AL OESTE:** Con rumbo S 05° 41' 60" W, mide 33,42 m y linda con el Lote N° 5.  
**SUPERFICIE:** 401.63 m<sup>2</sup>

**LOTE N° 05 – Cta. Cte. Ctra. 27-2944-06**

**AL NORTE:** Con rumbo N 85° 28' 53" W, mide 12,00 m y linda con.  
**AL SUR:** Con rumbo S 85° 02' 03" E, mide 12,00 m y linda con la Calle 02.  
**AL ESTE:** Con rumbo N 05° 41' 60" E, mide 33,42 m y linda con el Lote N° 4.  
**AL OESTE:** Con rumbo S 05° 41' 60" W, mide 33,33 m y linda con el Lote N° 6.  
**SUPERFICIE:** 400.50 m<sup>2</sup>.

**LOTE N° 06 – Cta. Cte. Ctra. 27-2944-07**

**AL NORTE:** Con rumbo N 85° 28' 53" W, mide 12,00 m y linda con.  
**AL SUR:** Con rumbo S 85° 02' 03" E, mide 12,00 m y linda con la Calle 02.  
**AL ESTE:** Con rumbo N 05° 41' 60" E, mide 33,33 m y linda con el Lote N° 5.  
**AL OESTE:** Con rumbo S 05° 41' 60" W, mide 33,23 m y linda con los Lotes N° 8-7.  
**SUPERFICIE:** 399.38 m<sup>2</sup>.

**LOTE N° 07 – Cta. Cte. Ctra. 27-2944-08**

**AL NORTE:** Con rumbo N 85° 28' 53" W, mide 23,22 m y linda con el Lote N° 8.  
**AL SUR:** Con rumbo S 85° 02' 03" E, mide 23,15 m y linda con la Calle 02.  
**AL ESTE:** Con rumbo N 05° 41' 60" E, mide 16,75 m y linda con el Lote N° 6.  
**AL OESTE:** Con rumbo S 05° 27' 35" W, mide 16,57 m y linda con la Calle 14.  
**SUPERFICIE:** 386.20 m<sup>2</sup>.

**LOTE N° 08 – Cta. Cte. Ctra. 27-2944-09**

**AL NORTE:** Con rumbo N 85° 28' 53" W, mide 23,29 m y linda con.  
**AL SUR:** Con rumbo S 85° 28' 53" E, mide 23,22 m y linda con el Lote N° 7.  
**AL ESTE:** Con rumbo N 05° 41' 60" E, mide 16,48 m y linda con el Lote N° 6.  
**AL OESTE:** Con rumbo S 05° 27' 35" W, mide 16,48 m y linda con la Calle 14.  
**SUPERFICIE:** 383.16 m<sup>2</sup>.

HNB/





Congreso Nacional  
Honorable Cámara de Diputados

**SUPERFICIE TOTAL DE LOTES 9 ha 5.273 m<sup>2</sup> 64 cm<sup>2</sup> (NUEVE HECTÁREAS, CINCO MIL DOSCIENTOS SETENTA Y TRES METROS CUADRADOS CON SESENTA Y CUATRO CENTÍMETROS CUADRADOS)**

**REFERENCIA:**

<b>VERTICE 1</b>	<b>VERTICE 12</b>	<b>VERTICE 13</b>
21 J 453650.000	21 J 455293.947	21 J 453515.346
UTM 7218490.000	UTM 7218281.229	UTM 7177807.663

**Artículo 2º.-** Procédase a indemnizar a las personas que legítimamente acrediten la calidad de propietarios de los Lotes expropiados, conforme con lo dispuesto por la Constitución Nacional y las leyes. El Ministerio de Urbanismo, Vivienda y Hábitat (MUVH) y los propietarios acordarán en un plazo no mayor a 90 (noventa) días el precio de los Lotes expropiados en función al valor resultante de la avaluación de inmueble realizada por el Ministerio de Obras Públicas y Comunicaciones (MOPC). En caso de no haber acuerdo en el citado plazo, las partes recurrirán al Juzgado de Primera Instancia que corresponda, a los efectos de la determinación judicial del precio.

**Artículo 3º.-** En caso que, el Ministerio de Urbanismo, Vivienda y Hábitat (MUVH) no cuente con fondos para cumplir con esta obligación, deberá incluir el monto acordado o determinado en su proyecto de Presupuesto General para el ejercicio posterior a la promulgación de la presente Ley, a fin de su aprobación en el Presupuesto General de Gastos de la Nación y ordenar al Ministerio de Hacienda la provisión de recursos financieros para el pago de la indemnización correspondiente.

**Artículo 4º.-** La transferencia de los inmuebles a los ocupantes será a título oneroso y se realizará de acuerdo a los requisitos y procedimientos establecidos por el Ministerio de Urbanismo, Vivienda y Hábitat (MUVH), luego de comprobarse fehacientemente que los mismos y sus cónyuges no poseen otros inmuebles en el territorio de la República, a través de Certificados de no poseer bienes inmuebles.

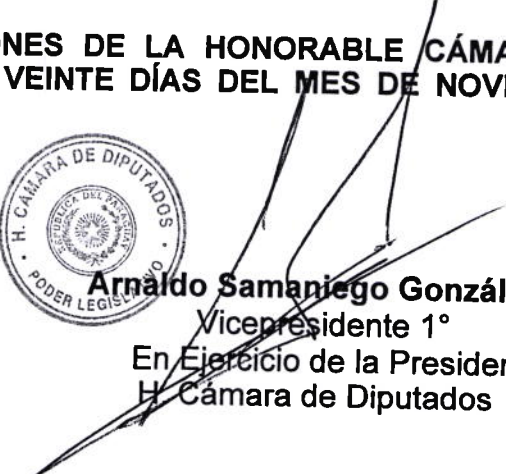
**Artículo 5º.-** Los trámites de compra y transferencia de los inmuebles expropiados a los actuales ocupantes, quedará a cargo del Ministerio de Urbanismo, Vivienda y Hábitat (MUVH).

**Artículo 6º.-** Comuníquese al Poder Ejecutivo.

**DADA EN LA SALA DE SESIONES DE LA HONORABLE CÁMARA DE DIPUTADOS DE LA NACIÓN, A VEINTE DÍAS DEL MES DE NOVIEMBRE DEL AÑO DOS MIL DIECINUEVE.**

  
**Néstor Fabián Ferrer Miranda**  
Secretario Parlamentario



  
**Arnaldo Samaniego González**  
Vicepresidente 1º  
En Ejercicio de la Presidencia  
H. Cámara de Diputados



Congreso Nacional  
Honorable Cámara de Diputados

ASUNTOS MUNICIPALES Y  
DEPARTAMENTALES  
DESARROLLO SOCIAL, POBLACIÓN  
Y VIVIENDA

Asunción, 22 de agosto de 2019


Señor  
Dip. Nac. Pedro Alliana, Presidente  
Honorable Cámara de Diputados  
Presente

De mi consideración

Tengo el agrado de dirigirnos a Ud., y por su intermedio a los apreciados colegas con el objeto de presentar a su consideración el Proyecto de Ley "QUE DECLARA DE INTERES SOCIAL Y EXPROPIA A FAVOR DEL ESTADO PARAGUAYO - MINISTERIO DE URBANISMO VIVIENDA Y HABITAT (MUVH), 248 LOTES FRACCIONADOS Y CATASTRADOS DEL INMUEBLE INDIVIDUALIZADO COMO FINCA N° 961, PADRON N° 1737 DEL MUNICIPIO DE LIMPIO, DEPARTAMENTO CENTRAL, PARA SU POSTERIOR TRANSFERENCIA A TITULO ONEROSO A SUS ACTUALES OCUPANTES DEL ASENTAMIENTO DENOMINADO "19 DE JUNIO"

El objeto de esta propuesta es reivindicar la lucha de más de 250 familias que a través de 10 años de ocupación solicitan la regularización de tenencia de los lotes que ocupan y para cuyo objetivo se organizaron como Comisión Vecinal "19 de Junio".

En espera de un dictamen favorable a esta solicitud, aprovecho la oportunidad para saludarles atentamente

  
Del Pilar Medina de Paredes  
Diputada Nacional

<b>H. CAMARA DE DIPUTADOS</b>	
SECRETARIA GENERAL	
DIRECCION DE PROYECTOS EN ESTUDIO	
Fecha de Entrada Asunción	07 AGO 2019
Según Acta N°	10 Sesión ExtraOrd
Expediente N°	53437-1

67



*Congreso Nacional  
Honorable Cámara de Diputados*

### Proyecto de Ley

**"QUE DECLARA DE INTERES SOCIAL Y EXPROPIA A FAVOR DEL ESTADO PARAGUAYO - MINISTERIO DE URBANISMO VIVIENDA Y HABITAT (MUVH), 248 LOTES FRACCIONADOS Y CATASTRADOS DEL INMUEBLE INDIVIDUALIZADO COMO FINCA N° 961, PADRON N° 1737 DEL MUNICIPIO DE LIMPIO, DEPARTAMENTO CENTRAL, PARA SU POSTERIOR TRANSFERENCIA A TITULO ONEROSO A SUS ACTUALES OCUPANTES DEL ASENTAMIENTO DENOMINADO "19 DE JUNIO"**

### EXPOSICION DE MOTIVO

El presente Proyecto de Ley se fundamenta en el Artículo 100 de la Constitución Nacional donde se establece que:

- Todos los habitantes de la República tienen derecho a una vivienda digna.
- Que el Estado establecerá las condiciones para hacer efectivo este derecho, y promoverá planes de viviendas de interés social, especialmente las destinadas a familias de escasos recursos, mediante sistemas de financiamientos adecuados.
- También en la misma Carta Magna se admite la expropiación por causa de interés social, que será determinada cada caso por ley garantizando una justa indemnización a los propietarios.

En función a lo expuesto con este proyecto de ley se pretende regularizar la ocupación de más de 250 familias que habitan desde hace 10 años aproximadamente, un fraccionamiento de inmueble aprobado por el Municipio de Limpio, ubicado en la propiedad identificada como Finca N° 961 Padron N° 1737 en el lugar denominado "Rincón El Peñón" del municipio de Limpio, Departamento Central. El inmueble ocupado cuenta con Resolución de aprobación definitiva y los planos debidamente aprobados por la Municipalidad de Limpio. El loteamiento se encuentra subdividido en 21 manzanas (tres de las cuales son destinadas a plazas y edificios públicos: Manz. 11, 17 y 21) con un total de 248 lotes identificados con Cta.Cte.Ctral, con calles, espacios de área verde y edificios publico correspondiente según lo dispone le Ley Orgánica Municipal. La superficie ocupada por los lotes y por ende la superficie a ser expropiada equivale a 9 Has 5273 m<sup>2</sup> 64 cm<sup>2</sup>, por lo que esta propuesta de proyecto de ley se refiere a la expropiación de cada uno de los lotes por Cta.Cte.Ctral.

Las familias asentadas en el inmueble, en un inicio fueron familias de muy escasos recursos, compuesta en su mayoría (80%) madres jefas de hogar y un alto porcentaje de personas de la tercera edad. La mayoría de las familias cuentan con ingresos económicos inferiores al salario mínimo. En la actualidad estas familias, con el tiempo transcurrido tienen introducidas mejoras como construcciones de viviendas (en su mayoría con material cocido y en una menor cantidad de madera), cuentan con sistema de abastecimiento de agua, energía eléctrica, transporte público, etc. El inmueble cuenta con centro educativo (escuela) y puesto de salud en las inmediaciones.



*Congreso Nacional  
Honorable Cámara de Diputados*

Estas familias están organizadas en una Comisión Vecinal denominada "19 de Junio", han demostrado capacidad de gestión en acciones y gestiones para el bien de la comunidad y fueron gestores para la presentación de esta propuesta legislativa.

En el proyecto de ley se prevé el pago indemnizatorio a los propietarios, así como lo estipula la Constitución Nacional. Una vez sancionada y promulgada la ley, el Ministerio de Vivienda, Urbanismo y Habitat – MUVH realizará los trámites pertinentes de pago de indemnización a los propietarios en función a la valuación de inmueble realizado por el Ministerio de Obras Públicas y Comunicaciones (MOPC) y las transferencias de los lotes expropiados a los ocupantes, según los procedimientos establecidos por el Ministerio. Es importante señalar que a la fecha el propietario del inmueble acompaña con su parecer favorable esta expropiación.

Por estos breves fundamentos, y en la seguridad de que con la aprobación del presente Proyecto de Ley dará una solución jurídico-social al problema que afecta a estas familias compatriotas, solicito se ponga a consideración de los señores diputados el presente Proyecto de Ley.

Sin otro particular saludamos al Señor Presidente y demás miembros atentamente.

MESA DE ENTRADA



Expediente N°: 51793-19 A

Solicitante:

Congreso Nacional  
Honorable Cámara de Diputados  
en Desarrollo Social, Población y Vivienda

HONORABLE CAMPAÑA DE DIPUTADOS -  
COMISION DE DESARROLLO SOCIAL

Asunción, 27 de agosto de 2019

Concepto:

REMITE NOTA OSPU N° 20 2019 SOLICITUD  
DE VERIFICACION TECNICA DE INMUEBLE

Fecha/Hora: 28/08/19 09:25

MARLENE JIMENEZ

Mesa de Entrada  
MUVH

Original

...o del acuerdo de trabajo interinstitucional entre la Comisión de Desarrollo Social, Población y Vivienda de la Honorable Cámara de Diputados y el Ministerio de urbanismo Vivienda y Hábitat (MUVH) a los efectos de solicitar la realización de verificación técnica de Inmueble objeto de proyecto de ley de expropiación.

La verificación técnica a ser realizadas está localizada en el Departamento de Central según el acápite que a continuación se detalla:

"QUE DECLARA DE INTERES SOCIAL Y EXPROPIA A FAVOR DEL ESTADO PARAGUAYO - MINISTERIO DE URBANISMO VIVIENDA Y HABITAT (MUVH), 248 LOTES FRACCIONADOS Y CATASTRADOS DEL INMUEBLE INDIVIDUALIZADO COMO FINCA N° 961, PADRON N° 1737 DEL MUNICIPIO DE LIMPIO, DEPARTAMENTO CENTRAL, PARA SU POSTERIOR TRANSFERENCIA A TITULO ONEROSO A SUS ACTUALES OCUPANTES DEL ASENTAMIENTO DENOMINADO "19 DE JUNIO". Se adjuntan los antecedentes técnicos del proyecto de ley.

Esperando una respuesta favorable a la presente solicitud, me despido y aprovecho la oportunidad para saludarlo muy atentamente.



DIP. NAC. BASILIO GUSTAVO NUÑEZ GIMENEZ  
PRESIDENTE  
COMISION DE DESARROLLO SOCIAL, POBLACION Y VIVIENDA

ARQ. DANY DURAND, MINISTRO  
MINISTERIO DE URBANISMO, VIVIENDA Y HABITAT - MUVH  
E. S. D.



Congreso Nacional  
Honorable Cámara de Diputados  
Comisión de Desarrollo Social, Población y Vivienda

Asunción, 19 de marzo de 2019

DSPV N° 122/2019

**SEÑORA**  
**ABOG. LOURDES GONZÁLEZ DE MUÑOZ, DIRECTORA**  
**DIRECCIÓN GENERAL DE LOS REGISTROS PÚBLICOS**  
**Presente**

De mi consideración:

Me complace dirigirme a Usted, en mi calidad de **Presidente de la Comisión de Desarrollo Social, Población y Vivienda de la Honorable Cámara de Diputados**, a los efectos de solicitar de conformidad a lo dispuesto en el Artículo 186 de la Constitución Nacional y del **CONVENIO DE COOPERACIÓN INTERINSTITUCIONAL ENTRE EL PODER JUDICIAL Y LA HONORABLE CÁMARA DE DIPUTADOS DEL CONGRESO NACIONAL, DE FECHA OCHO DEL MES AGOSTO DE AÑO DOS MIL DIEZ Y SIETE**, el informe por escrito sobre la situación de los siguientes inmuebles:

- 1. DE LA FINCA N.º 961 - PADRON N.º 1737 - DISTRITO DE LIMPIO - DEPARTAMENTO CENTRAL.

Los datos solicitados se refieren a las **Copias de los Títulos de las Propiedades, sus desprendimientos y su situación actual. Condición de dominio** (nombre del propietario actual, superficie, si pesa sobre la misma algún juicio)

La presente petición, obedece a la necesidad de tener un conocimiento más acabado de la **situación del inmueble, objeto del proyecto de ley " QUE DECLARA DE INTERÉS SOCIAL Y EXPROPIA A FAVOR DE LA SECRETARIA NACIONAL DE LA VIVIENDA Y EL HÁBITAT (SENAVITAT), UN INMUEBLE INDIVIDUALIZADO COMO PARTE DE LA FINCA N° 961 PADRÓN N° 1.737, DEL LUGAR DENOMINADO RINCÓN EL PEÑÓN - LIMPIO, DEPARTAMENTO CENTRAL, QUE SIRVE DE ASIENTO AL ASENTAMIENTO DENOMINADO "19 DE JUNIO", PARA SU POSTERIOR TRASFERENCIA A TITULO ONEROSO A SUS ACTUALES OCUPANTES"**

Esperando contar con lo solicitado en la brevedad posible, aprovecho la oportunidad para saludarla muy atentamente.

DIP. NAC. TEÓFILO ESPINOLA BERALTA  
PRESIDENTE



COPIA SUPLENTE DE JUSTICIA  
DIRECCIÓN GENERAL DE LOS REGISTROS PÚBLICOS  
Recibido en la Dirección General de los Registros Públicos.

Casa de la Cultura 1° Piso  
Telef. 414-4837/4838  
Av. República y 14 de Mayo

20 MAR 2019

12 20

Ingresado al sistema de información...

NATHALIA RODRIGUEZ  
Dirección Gral. de los Reg. Públicos

71



Asunción, 7 de octubre de 2019.

MUVH/NSG1266-19

**SEÑOR DIPUTADO NACIONAL:**

Tengo el honor de dirigirme a V.E., en atención a la Nota DSPV N° 20/2019 del 27 de agosto del año en curso, Expediente N° 51793-19, con la cual remite el Proyecto de Ley "QUE DECLARA DE INTERÉS SOCIAL Y EXPROPIA A FAVOR DEL ESTADO PARAGUAYO-MINISTERIO DE URBANISMO, VIVIENDA Y HÁBITAT (MUVH), 248 LOTES FRACCIONADOS Y CATASTRADOS DEL INMUEBLE INDIVIDUALIZADO COMO FINCA N° 961, PADRÓN N° 1737, DEL MUNICIPIO DE LIMPIO, DEPARTAMENTO CENTRAL, PARA SU POSTERIOR TRANSFERENCIA A TÍTULO ONEROSO A SUS ACTUALES OCUPANTES DEL ASENTAMIENTO DENOMINADO "19 DE JUNIO", para consideración de la Máxima Autoridad de esta Cartera de Estado.

Al respecto, se remite el Informe elaborado por la Dirección General Jurídica y Notarial, dependiente de este Ministerio, así como la propuesta de modificaciones al Proyecto de Ley.

Sin otro particular, hago propicia la ocasión para saludar a V.E. con las expresiones de mi mayor consideración y estima.



Ministerio de  
**URBANISMO,  
VIVIENDA Y HÁBITAT**

*[Handwritten Signature]*  
Abg. **DANI DURAND E.**  
Ministro

T013668 MUVH

A Su Excelencia  
Don **BASILIO NUÑEZ**, Presidente  
Comisión de Desarrollo Social, Población y Vivienda  
HONORABLE CÁMARA DE DIPUTADOS  
E. S. D.





Ministerio de  
**URBANISMO,  
VIVIENDA Y HÁBITAT**

■ **GOBIERNO  
NACIONAL**

Paraguay  
de la gente

2 (DOS)

**INFORME DE LA DIRECCIÓN GENERAL JURÍDICA Y NOTARIAL**

En respuesta a la Nota DSPV N° 20/2019 emanada  
de la Honorable Cámara de Diputados

Por Nota Nota DSPV N° 20/2019 del 27/08/2019, el Dip. Nacional Gustavo Basilio Núñez Gimenez, Presidente de la Comisión de Desarrollo Social, Población y Vivienda, se dirigió a la máxima autoridad del MUVH solicitando su refrendo y devolución sobre el Proyecto de Ley "QUE DECLARA DE INTERÉS SOCIAL Y EXPROPIA A FAVOR DEL ESTADO PARAGUAYO - MINISTERIO DE URBANISMO, VIVIENDA Y HÁBITAT (MUVH), 248 LOTES FRACCIONADOS Y CATASTRADOS DEL INMUEBLE INDIVIDUALIZADO COMO FINCA N° 961, PADRÓN N° 1737 DEL MUNICIPIO DE LIMPIO, DEPARTAMENTO CENTRAL, PARA SU POSTERIOR TRANSFERENCIA A TÍTULO ONEROSO A SUS ACTUALES OCUPANTES DEL ASENTAMIENTO DENOMINADO 19 DE JUNIO" y; teniendo en cuenta que el proyecto de Ley involucra al Ministerio de Urbanismo, Vivienda y Hábitat, se requiere el parecer de esta institución al respecto.

A los efectos de realizar la evaluación de la pertinencia de la sanción del Proyecto de Ley de expropiación planteado, y que la misma cumpla su finalidad, se realizan las siguientes consideraciones:

Respecto al proyecto en cuestión y a fin de conocer aspectos puntuales del inmueble objeto de expropiación, así como su evaluación, se solicitó un informe técnico a la Dirección General del Hábitat, la cual a través del Informe Técnico Ambiental del Sitio, del 23/09/19, manifestó lo siguiente:

*"El terreno reúne las condiciones mínimas de habitabilidad según criterios de la DIGH, por lo que califica para el desarrollo habitacional".*

Asimismo, el Departamento de Tasaciones informó:

*"terreno ubicado en zona urbana: yendo por la ruta III Gral. Aquino hacia el Norte, lindando con "Villa Madrid"... Con desarrollo lineal hacia el Este.- De forma oblonga (mucho más largo que ancho).- Naturaleza del terreno: franco-arenoso.- Pendientes variables, muy accidentado.- Vegetación: natural abundante y variada en la zona. La implantada es ornamental.- Se observa un vertedero de residuos sólidos ya al final del inmueble y tendido de Alta Tensión de Ande.- Buena conectividad con otros centros urbanos.- El inmueble objeto de avalúo se encuentra ocupado, de hecho, en un 100% por personas pertenecientes a un grupo organizado.- Viviendas; servicios básicos de agua y energía eléctrica.-"*

*Tasación: G. 11.676.670.950 (Garantes once mil seiscientos setenta y seis millones seiscientos setenta mil novecientos cincuenta).*-----

Por su parte la Dirección General Social remitió informe de verificación ocupacional a través del Memorando DPVO N° 061 del 11/06/2019 y refirió cuanto sigue:

*"la comunidad nuclea a varias familias en condiciones precarias, en algunos casos constatamos viviendas importantes con materiales cocido y por otro lado familias que no viven en su lote como manifiestan que están y ocupan, en cada caso se individualiza en el informe presentado... la Comunidad Asentamiento 19 de Junio está asentada en*

73  
Abg. Juan Vicente Talavera  
Director General  
Dirección Gral. Jurídica y Notarial  
Ministerio de la Vivienda



Ministerio de  
**URBANISMO,  
VIVIENDA Y HÁBITAT**

■ **GOBIERNO  
NACIONAL**

Paraguay  
de la gente

la ciudad de Limpio, departamento de Central. El emprendimiento pretende identificar a las familias asentadas en los distintos lotes y manzanas para su correspondientes asignación de superficie. La cantidad asciende a 284 familias, de los cuales todos los postulantes ya viven en el Asentamiento 19 de Junio, algunos están presentes a la hora de la verificación, otros ausentes debidamente justificada y otros no se pudo a la información por carecer de la fuente o representantes, otros los vecinos y autoridades de la comisión garantizan su arraigo en la comunidad... la gran mayoría de las familias tienen acceso a servicios básicos como agua potable, energía eléctrica, escuela, transporte público, comisarias, puesto de salud y otros servicios de las Instituciones del Estado ya que la comunidad se encuentra a 3 km del casco urbano de la ciudad de Limpio... Con la verificación ocupacional y de habitabilidad se tenía previsto visitar un total de 248 familias, de las cuales se llegó a verificar 284 familias. Las demás familias se encontraban asentadas dentro del lugar verificado".


De los informes referidos se colige que existe en el lugar un asentamiento de hecho, con viviendas precarias. Existen 248 familias asentadas en el predio objeto de la Ley, las cuales podrían verse favorecidas por la misma, en lo que respecta a la ocupación que detentan.

Por otro lado es de resaltar que la Carta Orgánica del MUVH establece que el Ministerio de Urbanismo, Vivienda y Hábitat, es la única institución rectora y responsable de las políticas habitacionales del país, por otro lado, no es menos cierto que dicha Ley, contempla igualmente que la institución operativiza su gestión a través de planes y programas específicos que se ejecutan con miras a paliar el déficit habitacional existente en el país. La materialización de estos programas se da a través de una adecuada planificación basada en un índice de focalización que permite a la institución determinar con mayor precisión aquellas localidades que requieren atención prioritaria en materia habitacional. En este contexto, y por imperio de la Ley se le confiere al MUVH potestad de implementar un sistema de regularización de asentamientos, por lo que la vía de expropiación resultaría apropiada a los efectos de cumplir con el mandato legal dispuesto.

En lo que respecta a la indemnización correspondiente al propietario del inmueble, se advierte que el MUVH requiere contar con recursos financieros suficientes para hacer frente al pago de la misma, habida cuenta que no se cuenta con ellos en la partida presupuestaria pertinente, y si bien la definición del precio y valor de la indemnización referida, se realizará con posterioridad a la eventual promulgación de la Ley, se eleva la inquietud al respecto, porque las limitaciones presupuestarias pueden resultar un impedimento para el cumplimiento del objeto de la expropiación.

Finalmente, y habiendo enunciado las posibles limitaciones, esta Dirección General estima que a pesar de ellas, la Ley en cuestión permitirá al Estado paraguayo dar respuesta a las necesidades reales de familias paraguayas que requieren una ayuda para hacer efectivo el derecho a una vivienda digna, más aun tratándose de familias con arraigo en la zona, en este contexto, resulta pertinente la promulgación de la Ley, por lo que se recomienda a la máxima autoridad eleve el presente informe con algunas modificaciones meramente formales, conforme al cuadro que se anexa al presente informe.

Atentamente

  
Abg. Juan Vicente Talavera  
Director General  
Dirección General Jurídica y Notarial  
Ministerio de la Vivienda



11 OCT 2002

27-29/25/2002

Junta Municipal de Limpio

CAPTÁN. MEDINA C/ SAN JOSÉ  
TELÉF. 780 954

Ing. AGUSTÍN MENDOZA V.  
Servicio Nacional de Catastro  
Ministerio de Hacienda

RESOLUCION N° 27/25/2002  
Limpio, 25 de febrero de 2002

POR LA CUAL SE APRUEBA EN FORMA DEFINITIVA EL PROYECTO DE  
LOTEAMIENTO PERTENECIENTE A SEBASTIAN PEREZ CODAS UBICADO EN LA  
COMPAÑIA RINCON DEL PEÑON DE ESTE DISTRITO INDIVIDUALIZADA COMO  
FINCA N° 961, PADRON N° 1.737, SUPERFICIE TOTAL LOTEADA DE 156.210,05 M<sup>2</sup>  
(CIENTO CINCUENTA Y SEIS MIL DOSCIENTOS DIEZ METROS CUADRADOS CON  
CINCO CENTÍMETROS CUADRADOS)

VESTU: La solicitud presentada por SEBASTIAN PEREZ CODAS en la que se solicita  
aprobación del proyecto de loteamiento de su propiedad ubicada en la compañía  
Rincón del Peñón de este distrito.

CONSIDERANDO: Que SEBASTIAN PEREZ CODAS ha cumplido con todos los  
requisitos exigidos por la Ley N° 1.257/97 y el Decreto N° 1.000/97 y conforme a  
lo dictamen del departamento respectivo.

PORTANTO  
LA JUNTA MUNICIPAL DE LA CIUDAD DE LIMPIO REUNIDA EN CONCEPTO  
RESUELVE:

- Art. 1° Aprobar en forma definitiva el proyecto de loteamiento perteneciente a SEBASTIAN PEREZ CODAS, ubicado en la compañía Rincón del Peñón de este distrito individualizada como Finca N° 961, Padrón N° 1.737, Superficie total loteada de 156.210,05 M<sup>2</sup> (ciento cincuenta y seis mil doscientos diez metros cuadrados con cinco centímetros cuadrados).
- Art. 2° El recurrente deberá transferir a favor de la Municipalidad las cédulas y las plazas destinadas para plazas y edificios públicos en el tiempo establecido por Ley N° 1.257/97.
- Art. 3° El incumplimiento del punto anterior podrá ser motivo de anulación de esta resolución.
- Art. 4° Comuníquese al Departamento Ejecutivo y cumplido, archívese.

DADA EN LA SALA DE SESIONES DE LA JUNTA MUNICIPAL DE LA CIUDAD DE LIMPIO A LOS CINCO DIAS DEL MES DE FEBRERO DEL AÑO DOS MIL DOS.

ES COPIA FIEL DEL DOCUMENTO ANO DOS MIL DOS.  
QUE TENGO A LA VISTA, CONSTE.  
HENRIQUE PERONI GIRALT  
Notario y Escribano Público  
Registro Notarial N° 523  
Número N° 597 - Tel./Fax 420880  
Asunción - Paraguay

Zulma J. Ofeda Díaz  
Secretaria Junta Municipal

Bernabé C. Figueroa Núñez  
Presidente Junta Municipal

Téngase por Resolución, Comuníquese y dese al Registro Municipal,  
Limpio, 9 de Marzo de 2002

Nicolás Coronel Ruiz  
Secretario General

Ing. Optician Claudio G. ...  
Intendente Municipal

INFORME PERICIAL

Correspondientes al Proyecto de Loteamiento de la Finca N° 961, distrito de Limpio, Padrón N° 1.737, Lugar denominado Rincón del Peñón, Propiedad de Sebastián Pérez Codas.-

Los detalles técnicos son los siguientes.

CALLE 01

AL NORTE: Mide 1.030,68 m, linda con derechos privados.-

AL SUR: Mide 993,20 m. linda con manzanas 1, 3, 5, 7,8,10,12 y calles 04, 06, 07, 08, 09, 10.-

AL ESTE: Mide 8,00 m linda con manzana 14 -

AL OESTE: Mide 8,00 m. linda con Ruta N° 3. Asunción-Emboscada -

SUPERFICIE: 10.540,28 m².-

CALLE 02

AL NORTE: Mide 1.556,09 m, linda con manzanas 1, 3, 5, 7, 8, 10, 12, 14, 15, 17, 20 y calles 04, 06 al 14.-

AL SUR: Mide 1.570,98 m. linda con manzanas 2, 4, 6, 9, 11, 13, 16, 18, 19 al 29 y calles 05,06, 08, 09, 10, 11, 13, 14.-

AL ESTE: Mide 18,72 m. linda con franja de dominio de A. N. D. E.-

AL OESTE: Mide 16,50 m linda con Ruta N° 3. Asunción - Emboscada.-

SUPERFICIE: 25.024,91 m² -

CALLE 03

AL NORTE: Mide 93,51 m, linda Derechos Privados.-

AL SUR: Mide 85,83 m. linda con manzana 21.-

AL ESTE: Mide 8,43 m. linda con derechos privados.-

AL OESTE: Mide 9,45m linda con franja de dominio de A. N. D. E.-

SUPERFICIE: 717,37 m² -

CALLE 04

AL NORTE: Mide 16,00 m, linda calle 01.-

AL SUR: Mide 16,00 m. linda con calle 02.-

AL ESTE: Mide 58,50 m. linda con manzana 3.-

AL OESTE: Mide 58,50 m. linda con manzana 1 -

SUPERFICIE: 929,45 m².-

CALLE 05

AL NORTE: Mide 12,00 m, linda calle 02 -

AL SUR: Mide 12,00 m. linda con calle existente -

AL ESTE: Mide 24,38 m. linda con manzana 4.-

AL OESTE: Mide 24,40 m. linda con manzana 2.-

SUPERFICIE: 292,63 m² -

CALLE 06

AL NORTE: Mide 16,00 m, linda calle 01.-


AL SUR: Mide 12,00 m. linda con calle existente -

AL ESTE: Mide 86,54 m. linda con manzanas 5 y 6 -

AL OESTE: Mide 86,46 m. linda con manzanas 3 y 4.-

SUPERFICIE: 1.287,07 m².-

ES COPIA FIEL DEL DOCUMENTO  
QUE TENGO A LA VISTA. CONSTE  
LUIS ENRIQUE PERONI GIRALT  
Notario y Escribano Público  
Registro Notarial N° 528  
Humaitá N° 597 - Tel./Fax 490880  
Asunción - Paraguay



ROBERTO RAUL COCCO  
Agrimensor Nacional

145 - 4200 - 20000000

CALLE 07

AL NORTE: Mide 16,00 m, linda calle 01 -  
AL SUR: Mide 16,00 m. linda con calle 02.-  
AL ESTE: Mide 61,30 m. linda con manzana 7 -  
AL OESTE: Mide 62,34 m. linda con manzana 5 -  
SUPERFICIE: 989,11 m<sup>2</sup> -

CALLE 08

AL NORTE: Mide 16,00 m, linda calle 01 -  
AL SUR: Mide 12,00 m. linda con calle existente.-  
AL ESTE: Mide 75,83 m. linda con manzanas 8 y 9.-  
AL OESTE: Mide 76,17 m linda con manzanas 6 y 7 -  
SUPERFICIE: 1.123,81m<sup>2</sup> -

CALLE 09

AL NORTE: Mide 16,00 m, linda calle 01.-  
AL SUR: Mide 12,00 m. linda con calle existente.-  
AL ESTE: Mide 72,85 m. linda con manzanas 10 y 11.-  
AL OESTE: Mide 73,41 m. linda con manzanas 8 y 9 -  
SUPERFICIE: 1.077,78 m<sup>2</sup> -

ES COPIA FIEL DEL DOCUMENTO  
QUE TENGO A LA VISTA, CONSTE  
**LUIS ENRIQUE PERONI GIRALT**  
Notario y Escribano Público  
Registro Notarial N° 928  
Humaitá N° 597 - Tel./Fáx 490888  
Asunción - Paraguay

CALLE 10

AL NORTE: Mide 16,00 m, linda calle 01.-  
AL SUR: Mide 20,00 m. linda con calle existente.-  
AL ESTE: Mide 69,09 m. linda con manzanas 12 y 13.-  
AL OESTE: Mide 69,65 m. linda con manzanas 10 y 11 -  
SUPERFICIE: 1.202,18 m<sup>2</sup> -

CALLE 11

AL NORTE: Mide 16,00 m, linda calle 01 -  
AL SUR: Mide 12,00 m. linda con calle existente.-  
AL ESTE: Mide 61,90 m. linda con manzanas 14 y 16 -  
AL OESTE: Mide 62,61 m. linda con manzanas 12 y 13 -  
SUPERFICIE: 905,84 m<sup>2</sup> -

CALLE 12

AL NORTE: Mide 16,00 m, linda derechos privados -  
AL SUR: Mide 16,00 m. linda con calle 02.-  
AL ESTE: Mide 41,26 m. linda con manzana 15.-  
AL OESTE: Mide 41,98 m. linda con manzana 14 -  
SUPERFICIE: 666,01 m<sup>2</sup> -

CALLE 13

AL NORTE: Mide 16,00 m. linda derechos privados -  
AL SUR: Mide 12,00 m linda con calle existente.-  
AL ESTE: Mide 59,62 m. linda con manzanas 17 y 18 -  
AL OESTE: Mide 60,02 m linda con manzanas 15 y 16 -  
SUPERFICIE: 862,58 m<sup>2</sup> -

**ROBERTO RAUL COCCO**  
Agilmeasor Nacional

146- Usando usanza y costumbre

CALLE 14

AL NORTE: Mide 16,00 m, linda derechos privados -  
AL SUR: Mide 20,00 m. linda con calle existente -  
AL ESTE: Mide 56,23 m. linda con manzanas 19 y 20 -  
AL OESTE: Mide 56,15 m. linda con manzanas 17 y 18.-  
SUPERFICIE: 990,93 m<sup>2</sup> .-

FRANJA DE DOMINIO DE A. N. D. E.

AL NORTE: Mide 59,08 m, linda con prolongación de la franja -  
AL SUR: Mide 58,58 m. linda con prolongación de la franja -  
AL ESTE: Mide 84,99 m. linda con manzana 21 y calle 03.-  
AL OESTE: Mide 85,93 m. linda con manzanas 19 y 20.-  
SUPERFICIE: 4.273,02 m<sup>2</sup> .-

PLAZA - MANZANA 11

AL NORTE: Mide 89,07 m, linda calle 02.-  
AL SUR: Mide 90,16 m. linda con Villa Madrid  
AL ESTE: Mide 23,05 m. linda con calle 10 -  
AL OESTE: Mide 23,04 m. linda con Calle 09 -  
SUPERFICIE: 2.062,97 m<sup>2</sup> .-

ES COPIA FIEL DEL DOCUMENTO  
QUE TENGO A LA VISTA, CONSTE  
LUIS ENRIQUE PERONI GIRALT  
Notario y Escribano Público  
Registro Notarial N° 528  
Humaitá N° 597 - Tel./Fax 490880  
Asunción - Paraguay

PLAZA - MANZANA 17 - LOTE 01


AL NORTE: Mide 65,19 m. linda con derechos privados.-  
AL SUR: Mide 65,33 m. linda con calle 02 -  
AL ESTE: Mide 33,33 m. linda con calle 14.-  
AL OESTE: Mide 34,72 m. linda con lote 02, destinado para Edificios Público.-  
SUPERFICIE: 2 493,62 m<sup>2</sup> -

PLAZA - MANZANA 21

AL NORTE: Mide 85,83 m linda con calle 03.-  
AL SUR: Mide 24,53 m. linda con Villa Madrid -  
AL ESTE: Mide 67,00 m. linda con derechos privados.-  
AL OESTE: Mide 75,54 m. linda con Franja de dominio de A. N. D. E.-  
SUPERFICIE: 3.520,44 m<sup>2</sup> .-

EDIFICIOS PUBLICO - MANZANA 17 - LOTE 02

AL NORTE: Mide 63,58 m. linda con derechos privados -  
AL SUR: Mide 63,58 m linda con calle 02 -  
AL ESTE: Mide 34,72 m linda con lote 01, destinado para Plaza -  
AL OESTE: Mide 36,07 m. linda con calle 13.-  
SUPERFICIE: 2.250,00 m<sup>2</sup> -



Es mi informe -

9447 ~  
05-12-01  
*[Handwritten signature]*

*[Handwritten signature]*  
Roberto Raúl Cocco  
Agrimensor Nacional  
Reg. M. O. P. C. N° 200

147 = con la columna y resto

78  
78