



4

Congreso Nacional  
Honorable Cámara de Diputados

Misión: "Legislar y controlar en representación del pueblo, mediante una gestión eficiente, eficaz y transparente."

Asunción, 30 de diciembre de 2014

MHCD N° 917

Señor Presidente:

Tenemos a bien dirigirnos a Vuestra Honorabilidad, a objeto de remitir la Resolución N° 1063 "QUE RECHAZA EL PROYECTO DE LEY 'QUE DECLARA DE INTERÉS SOCIAL Y EXPROPIA A FAVOR DEL INSTITUTO NACIONAL DE DESARROLLO RURAL Y DE LA TIERRA (INDERT), A LOS FINES DE LA REFORMA AGRARIA, PARA SER TRANSFERIDOS A SUS ACTUALES OCUPANTES, PARTE DE LAS FINCAS N°s 80 Y 240, DEL DISTRITO DE MARISCAL FRANCISCO SOLANO LÓPEZ, DEPARTAMENTO CAAGUAZÚ", aprobada por este Alto Cuerpo Legislativo en sesión ordinaria de fecha 11 de diciembre del año en curso.


Hacemos propicia la ocasión para saludar a Vuestra Honorabilidad, muy atentamente.

*José Domingo Adorno Mazacotte*

José Domingo Adorno Mazacotte  
Secretario Parlamentario

*Hugo Adalberto Velázquez Moreño*

Hugo Adalberto Velázquez Moreño  
Presidente  
Cámara de Diputados



AL  
HONORABLE SEÑOR  
BLAS ANTONIO LLANO RAMOS  
PRESIDENTE DE LA H. CÁMARA DE SENADORES

Abg. Erica Vargas Velázquez  
Mesa de Entrada - Sria. General  
H. Cámara de Senadores  
con 29 paginas.

*Victor Bresanovich M.*  
Victor Bresanovich M.  
H. Cámara de Senadores

VJol/S - 146443  
RECIBIDO  
29 DIC 2014  
Abg. Margarita Johani Cominat  
Asesora Jurídica  
Secretaría General - Cámara de Senadores



Congreso Nacional  
Honorable Cámara de Diputados

**RESOLUCIÓN N° 1063**

**QUE RECHAZA EL PROYECTO DE LEY "QUE DECLARA DE INTERÉS SOCIAL Y EXPROPIA A FAVOR DEL INSTITUTO NACIONAL DE DESARROLLO RURAL Y DE LA TIERRA (INDERT), A LOS FINES DE LA REFORMA AGRARIA, PARA SER TRANSFERIDOS A SUS ACTUALES OCUPANTES, PARTE DE LAS FINCAS N°s 80 Y 240, DEL DISTRITO DE MARISCAL FRANCISCO SOLANO LÓPEZ, DEPARTAMENTO CAAGUAZÚ"**

-----  
**LA HONORABLE CÁMARA DE DIPUTADOS DE LA NACIÓN**

**RESUELVE:**

**Artículo 1°.-** Rechazar el Proyecto de Ley "QUE DECLARA DE INTERÉS SOCIAL Y EXPROPIA A FAVOR DEL INSTITUTO NACIONAL DE DESARROLLO RURAL Y DE LA TIERRA (INDERT), A LOS FINES DE LA REFORMA AGRARIA, PARA SER TRANSFERIDOS A SUS ACTUALES OCUPANTES, PARTE DE LAS FINCAS N°s 80 Y 240, DEL DISTRITO DE MARISCAL FRANCISCO SOLANO LÓPEZ, DEPARTAMENTO CAAGUAZÚ", (Expediente N° S - 146443), remitido por la Honorable Cámara de Senadores con Mensaje N° 667/14, de conformidad con lo dispuesto en el Artículo 206 de la Constitución Nacional.

**Artículo 2°.-** Comunicar a quienes corresponda y cumplido archivar.

**DADA EN LA SALA DE SESIONES DE LA HONORABLE CÁMARA DE DIPUTADOS DE LA NACIÓN, A ONCE DÍAS DEL MES DE DICIEMBRE DEL AÑO DOS MIL CATORCE.**

  
José Domingo Adorno Mazacotte  
Secretario Parlamentario

  
Hugo Adalberto Velázquez Moreno  
Presidente  
H. Cámara de Diputados



AGRICULTURA Y GANADERIA  
BIENESTAR RURAL

CONGRESO NACIONAL  
H. Cámara de Senadores

**Nuestra Visión:** "Un Poder Legislativo con compromiso ético y social orientado a brindar un servicio de excelencia"

**Nuestra Misión:** "Legislar y controlar en representación del pueblo, mediante una gestión eficiente, eficaz y transparente"

**M.H.C.S. Nº 667.-**

<b>H. CAMARA DE DIPUTADOS</b>
SECRETARIA GENERAL
DIRECCION DE PROYECTOS EN ESTUDIO
Fecha de Entrada Asunción:.....
Según Aota Nº ..... Sesión.....
Expediente Nº.....

Asunción, 20 de octubre de 2014

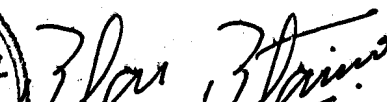
Señor presidente:

De conformidad con lo establecido en el artículo 204 de la Constitución Nacional, le enviamos para someter a vuestra consideración el Proyecto de Ley, **QUE DECLARA DE INTERÉS SOCIAL Y EXPROPIA A FAVOR DEL INSTITUTO NACIONAL DE DESARROLLO RURAL Y, DE LA TIERRA (INDERT), A LOS FINES DE LA REFORMA AGRARIA, PARA SER TRANSFERIDOS A SUS ACTUALES OCUPANTES, PARTE DE LAS FINCAS Nºs 80 Y 240, DEL DISTRITO DE MARISCAL FRANCISCO SOLANO LÓPEZ, DEPARTAMENTO DE CAAGUAZÚ,** presentado por los senadores Sixto Pereira, Luis Alberto Wagner Lezcano y Arnoldo Wiens, aprobado por este alto Cuerpo legislativo en sesión ordinaria del 23 de octubre del 2014.

Muy atentamente.

  
Emilia Patricia Alfaro de Franco  
Secretaria Parlamentaria



  
Blas Antonio Llanos Ramos  
Presidente  
H. Cámara de Senadores

A Su Excelencia  
**Hugo Adalberto Velázquez Moreno, Presidente**  
Honorable Cámara de Diputados  
Poder Legislativo



**CONGRESO NACIONAL**  
*H. Cámara de Senadores*

LEY N° .....

**QUE DECLARA DE INTERÉS SOCIAL Y EXPROPIA A FAVOR DEL INSTITUTO NACIONAL DE DESARROLLO RURAL Y DE LA TIERRA (INDERT), A LOS FINES DE LA REFORMA AGRARIA, PARA SER TRANSFERIDOS A SUS ACTUALES OCUPANTES, PARTE DE LAS FINCAS N°s 80 Y 240, DEL DISTRITO DE MARISCAL FRANCISCO SOLANO LÓPEZ, DEPARTAMENTO DE CAAGUAZÚ.**

**EL CONGRESO DE LA NACIÓN PARAGUAYA SANCIONA CON FUERZA DE**

**L E Y:**

**Artículo 1.º** Declárase de interés social y expropiase a favor del Instituto Nacional de Desarrollo Rural y de la Tierra (INDERT), a los fines de la reforma agraria, para ser transferidos a su actuales ocupantes, parte de las Fincas N°s 80 y 240, del Distrito de Mariscal Francisco Solano López, Departamento de Caaguazú, cuyas dimensiones y linderos son los siguientes:

**FINCA 80:**

**Línea 1 – 2:** Con rumbo (S-02°42'13"- W – 2289.55m), dos grados, cuarenta y dos minutos, trece segundos. Mide dos mil doscientos ochenta y nueve metros cincuenta y cinco centímetros y linda con derechos de Celestino de Almeida.

**Línea 2 – 3:** Con rumbo (S-87°27'22"- E – 1284.26m), ochenta y siete grados, veintisiete minutos, veintidós segundos. Mide mil doscientos ochenta y cuatro metros veintiséis centímetros y linda con derechos de José Ademar Gobbi.

**Línea 3 – 4:** Con rumbo (S-02°25'51"- W – 1273.15m), dos grados, veinticinco minutos, cincuenta y un segundos. Mide mil doscientos setenta y tres metros quince centímetros y linda con derechos de José Ademar Gobbi.

**Línea 4 – 5:** Con rumbo (S-50°36'27"- E – 390.78m), cincuenta grados, treinta y seis minutos, veintisiete segundos. Mide trescientos noventa metros setenta y ocho centímetros y linda con derechos de Abdul Amir Mahmoud Hijazi.

**Línea 5 – 6:** Con rumbo (S-32°08'45"- E – 245.47m), treinta y dos grados, ocho minutos, cuarenta y cinco segundos. Mide doscientos cuarenta y cinco metros y siete centímetros y linda con derechos de Abdul Amir Mahmoud Hijazi.

**Línea 6 – 7:** Con rumbo (S-45°22'58"- E – 341.93m), cuarenta y cinco grados, veintidós minutos, cincuenta y ocho segundos. Mide trescientos cuarenta y un metros noventa y tres centímetros y linda con derechos de Abdul Amir Mahmoud Hijazi.

**Línea 7 – 8:** Con rumbo (N-81°12'53"- E – 111.30m), ochenta y un grados, veintidós minutos, cincuenta y ocho segundos. Mide ciento once metros treinta centímetros y linda con derechos de Abdul Amir Mahmoud Hijazi.

**Línea 8 – 9:** Con rumbo (S-34°07'51"- E – 151.42m), treinta y cuatro grados, siete minutos, cincuenta y un segundos. Mide ciento cincuenta y un metros cuarenta y dos centímetros y linda con derechos de Abdul Amir Mahmoud Hijazi.



Handwritten signature and number 17



**CONGRESO NACIONAL**

*H. Cámara de Senadores*

**Línea 9 – 10:** Con rumbo (S-22°20'31"- W – 2854.20m), veintidós grados, veinte minutos, treinta y un segundos. Mide dos mil ochocientos cincuenta y cuatro metros veinte centímetros y linda con derechos de Osni y Adilton Dos Santos.

**Línea 10 – 11:** Con rumbo (N-62°37'43"- E – 2228.17m), sesenta y dos grados, treinta y siete minutos, cuarenta y tres segundos. Mide dos mil doscientos veintiocho metros diez y siete centímetros y linda con derechos Privados.

**Línea 11 – 12:** Con rumbo (S-22°26'24"- E – 1249.62m), veintidós grados, veinte seis minutos, veinticuatro segundos. Mide mil doscientos cuarenta y nueve metros veinticuatro centímetros y linda con derechos de Romildo Gobbi – Pedro D. Rubio.

**Línea 12 – 13:** Con rumbo (S-67°09'17"- E – 958.16m), sesenta y siete grados, nueve minutos, diez y siete segundos. Mide novecientos cincuenta y ocho metros diez y seis centímetros y linda con derechos de Romildo Gobbi – Pedro D. Rubio.

**Línea 13 – 14:** Con rumbo (N-67°51'32"- E – 156.54m), sesenta y siete grados, cincuenta y un minutos, treinta y dos segundos. Mide ciento cincuenta y seis metros cincuenta y cuatro centímetros y linda con el Río Acaray.

**Línea 14 – 15:** Con rumbo (N-81°38'03"- E – 68.73m), ochenta y un grados, treinta y ocho minutos, tres segundos. Mide sesenta y ocho metros setenta y tres centímetros y linda con el Río Acaray

**Línea 15 – 16:** Con rumbo (N-68°35'10"- W – 1125.71m), sesenta y ocho grados, treinta y cinco minutos, diez segundos. Mide mil ciento veinticinco metros setenta y un centímetros y linda con el Río Acaray.

**Línea 16 – 17:** Con rumbo (N-23°17'50"- E – 150.23m), veintitrés grados, diez y siete minutos, cincuenta segundos. Mide ciento cincuenta metros veintitrés centímetros y linda con derechos de Pedro D. Rubio.

**Línea 17 – 18:** Con rumbo (S-68°05'00"- E – 1473.09m), sesenta y ocho grados, cinco minutos, cero segundos. Mide mil cuatrocientos setenta y tres metros nueve centímetros y linda con derechos de Pedro D. Rubio.

**Línea 18 – 19:** Con rumbo (N-18°41'63"- W – 178.93m), diez y ocho grados, cuarenta y un minutos, sesenta y tres segundos. Mide ciento setenta y ocho metros noventa y tres centímetros y linda con el Río Acaray.

**Línea 19 – 20:** Con rumbo (N-20°06'45"- E – 288.45m), veinte grados, seis minutos, cuarenta y cinco segundos. Mide doscientos ochenta y ocho metros y cuarenta y cinco centímetros y linda con el Río Acaray.

**Línea 20 – 21:** Con rumbo (N-24°44'39"- E – 632.85m), veinticuatro grados, cuarenta y cuatro minutos, treinta y nueve segundos. Mide seiscientos treinta y dos metros ochenta y cinco centímetros y linda con el Río Acaray.

**Línea 21 – 22:** Con rumbo (N-22°37'32"- W – 604.22m), veintidós grados, treinta y siete minutos, treinta y dos segundos. Mide seiscientos cuatro metros veintidos centímetros y linda con el Río Acaray.

**Línea 22 – 23:** Con rumbo (N-02°47'07"- W – 492.84m), dos grados, cuarenta y siete minutos, siete segundos. Mide cuatrocientos noventa y dos metros ochenta y cuatro centímetros y linda con el Río Acaray.



5  
*[Handwritten signatures]*



**CONGRESO NACIONAL**  
*H. Cámara de Senadores*

**Línea 23 – 24:** Con rumbo (N-44°12'47"- W – 1067.10m), cuarenta y cuatro grados, doce minutos, cuarenta y siete segundos. Mide mil sesenta y siete metros diez centímetros y linda con el Río Acaray.

**Línea 24 – 25:** Con rumbo (S-67°31'50"- W – 747.29m), sesenta y siete grados, treinta y un minutos, cincuenta segundos. Mide setecientos cuarenta y siete metros veintinueve centímetros y linda con el Río Acaray.

**Línea 25 – 26:** Con rumbo (S-29°52'38"- W – 248.56m), veintinueve grados, cincuenta y dos minutos, treinta y ocho segundos. Mide doscientos cuarenta y ocho metros cincuenta y seis centímetros y linda con el Río Acaray.

**Línea 26 – 27:** Con rumbo (S-83°00'56"- W – 132.40m), ochenta y tres grados, cero minutos, cincuenta y seis segundos. Mide ciento treinta y dos metros cuarenta centímetros y linda con el Río Acaray.

**Línea 27 – 28:** Con rumbo (N-29°38'35"- W – 332.69m), veintinueve grados, treinta y ocho minutos, treinta y cinco segundos. Mide trescientos treinta y dos metros sesenta y nueve centímetros y linda con el Río Acaray.

**Línea 28 – 29:** Con rumbo (N-81°23'55"- W – 391.60m), ochenta y un grados, veintitrés minutos, cincuenta y cinco segundos. Mide trescientos noventa y un metros sesenta centímetros y linda con el Río Acaray.

**Línea 29 – 30:** Con rumbo (N-29°53'28"- W – 301.64m), veintinueve grados, cincuenta y tres minutos, veintiocho segundos. Mide trescientos un metros sesenta y cuatro centímetros y linda con el Río Acaray.

**Línea 30 – 31:** Con rumbo (N-56°02'03"- E – 386.46m), cincuenta y seis grados, dos minutos, tres segundos. Mide trescientos ochenta y seis metros cuarenta y seis centímetros y linda con el Río Acaray.

**Línea 31 – 32:** Con rumbo (N-03°29'13"- E – 279.52m), tres grados, veintinueve minutos, trece segundos. Mide doscientos setenta y nueve metros cincuenta y dos centímetros y linda con el Río Acaray.

**Línea 32 – 33:** Con rumbo (N-21°08'14"- W – 592.63m), veintiún grados, ocho minutos, catorce segundos. Mide quinientos noventa y dos metros sesenta y tres centímetros y linda con el Río Acaray.

**Línea 33 – 34:** Con rumbo (N-11°49'31"- E – 453.74m), once grados, cuarenta y nueve minutos, treinta y un segundos. Mide cuatrocientos cincuenta y tres metros setenta y cuatro centímetros y linda con resto finca 80.

**Línea 34 – 35:** Con rumbo (N-24°16'56"- W – 1160.13m), veinticuatro grados, diez y seis minutos, cincuenta y seis segundos. Mide mil ciento sesenta metros trece centímetros y linda con el Río Acaray.

**Línea 35 – 36:** Con rumbo (N-02°28'26"- W – 799.57m), dos grados, veintiocho minutos, veintiséis segundos. Mide setecientos noventa y nueve metros cincuenta y siete centímetros y linda con el Río Acaray.

**Línea 36 – 37:** Con rumbo (N-63°08'22"- W – 493.93m), sesenta y tres grados, ocho minutos, veintidós segundos. Mide cuatrocientos noventa y tres metros noventa y tres centímetros y linda con el Río Acaray.



*[Handwritten signatures]*



**CONGRESO NACIONAL**

*H. Cámara de Senadores*

**Línea 37 – 38:** Con rumbo (N-73°00'33"- W – 245.95m), setenta y tres grados, cero minutos, treinta y tres segundos. Mide doscientos cuarenta y cinco metros noventa y cinco centímetros y linda con el Río Acaray.

**Línea 38 – 39:** Con rumbo (N-03°39'03"- W – 432.04m), tres grados, treinta y nueve minutos, tres segundos. Mide cuatrocientos treinta y dos metros cuatro centímetros y linda con el Río Acaray.

**Línea 39 – 40:** Con rumbo (E-90°00'00"- W – 168.52m), noventa grados, cero minutos, cero segundos. Mide ciento sesenta y ocho metros cincuenta y dos centímetros y linda con el Río Acaray.

**Línea 40 – 41:** Con rumbo (N-00°28'32"- W – 217.61m), cero grados, veintiocho minutos, treinta y dos segundos. Mide doscientos diecisiete metros sesenta y un centímetros y linda con el Río Acaray.

**Línea 41 – 42:** Con rumbo (N-74°11'46"- E – 164.24m), setenta y cuatro grados, once minutos, cuarenta y seis segundos. Mide ciento sesenta y cuatro metros veinticuatro centímetros y linda con el Río Acaray.

**Línea 42 – 43:** Con rumbo (S-42°52'49"- E – 190.63m), cuarenta y dos grados, cincuenta y dos minutos, cuarenta y nueve segundos. Mide ciento noventa metros sesenta y tres centímetros y linda con el Río Acaray.

**Línea 43 – 44:** Con rumbo (N-38°32'46"- E – 157.27m), treinta y ocho grados, treinta y dos minutos, cuarenta y seis segundos. Mide ciento cincuenta y siete metros veintisiete centímetros y linda con el Río Acaray.

**Línea 44 – 45:** Con rumbo (N-12°03'24"- W – 421.29m), doce grados, tres minutos, veinticuatro segundos. Mide cuatrocientos veintidós metros veintinueve centímetros y linda con el Río Acaray.

**Línea 45 – 46:** Con rumbo (N-81°53'55"- W – 798.44m), ochenta y un grados, cincuenta y tres minutos, cincuenta y cinco segundos. Mide setecientos noventa y ocho metros cuarenta y cuatro centímetros y linda con derechos de Gilberto Rubert.

**Línea 46 – 47:** Con rumbo (N-42°13'33"- W – 160.00m), cuarenta y dos grados, trece minutos, treinta y tres segundos. Mide ciento sesenta metros y linda con derechos de Gilberto Rubert.

**Línea 47 – 48:** Con rumbo (N-49°09'07"-E – 2241.68m), cuarenta y nueve grados, nueve minutos, siete segundos. Mide dos mil doscientos cuarenta y un metros sesenta y ocho centímetros y linda con derechos de Gilberto Rubert.

**Línea 48 – 49:** Con rumbo (S-77°30'11"-W – 287.55m), setenta y siete grados, treinta minutos, once segundos. Mide doscientos ochenta y siete metros cincuenta y cinco centímetros y linda con el Río Acaray.

**Línea 49 – 50:** Con rumbo (N-10°31'17"-E – 855.65m), diez grados, treinta y un minutos, diecisiete segundos. Mide ochocientos cincuenta y cinco metros sesenta y cinco centímetros y linda con el Río Acaray.

**Línea 50 – 51:** Con rumbo (N-77°07'05"-W – 879.52m), setenta y siete grados, siete minutos, cinco segundos. Mide ochocientos setenta y nueve metros cincuenta y dos centímetros y linda con el Río Acaray.



7  
*[Handwritten signature]*



**CONGRESO NACIONAL**  
*H. Cámara de Senadores*

**Línea 51 – 52:** Con rumbo (S-06°27'25"-E – 585.83m), seis grados, veintisiete minutos, veinticinco segundos. Mide quinientos ochenta y cinco metros ochenta y tres centímetros y linda con el Río Acaray.

**Línea 52 – 53:** Con rumbo (S-36°37'20"-E – 601.80m), treinta y seis grados, treinta y siete minutos, veinte segundos. Mide seiscientos un metro ochenta centímetros y linda con el Río Acaray.

**Línea 53 – 54:** Con rumbo (S-63°03'51"-E – 148.48m), sesenta y tres grados, tres minutos, cincuenta y un segundos. Mide ciento cuarenta y ocho metros cuarenta y ocho centímetros y linda con el Río Acaray.

**Línea 54 – 55:** Con rumbo (S-57°20'30"-W – 1327.60m), cincuenta y siete grados, veinte minutos, treinta segundos. Mide mil trescientos veinte siete metros sesenta centímetros y linda con el Río Acaray.

**Línea 55 – 56:** Con rumbo (N-45°00'00"-W – 340.32m), cuarenta y cinco grados, cero minutos, cero segundos. Mide trescientos cuarenta metros treinta y dos centímetros y linda con el Río Acaray.

**Línea 56 – 57:** Con rumbo (S-29°36'01"-W – 836.12m), veinte nueve grados, treinta y seis minutos, un segundo. Mide ochocientos treinta y seis metros doce centímetros y linda con derechos de Angelus Batistus.

**Línea 57 – 58:** Con rumbo (S-64°54'43"-E – 242.92m), sesenta y cuatro grados, cincuenta y cuatro minutos, cuarenta y tres segundos. Mide doscientos cuarenta y dos metros noventa y dos centímetros y linda con derechos de Romildo Gobbi.

**Línea 58 – 59:** Con rumbo (S-36°52'51"-W – 1051.40m), treinta y seis grados, cincuenta y dos minutos, cincuenta y un segundo. Mide mil cincuenta y un metros cuarenta centímetros y linda con derechos de Romildo Gobbi.

**Línea 59 – 01:** Con rumbo (N-70°37'43"-W – 114.57m), setenta grados, treinta y siete minutos, cuarenta y tres segundos. Mide ciento catorce metros cincuenta y siete centímetros y linda con derechos de Romildo Gobbi.

**SUPERFICIE:** 1.701 hectáreas, 4918 metros cuadrado (un mil setecientos un hectáreas con cuatro mil novecientos dieciocho metros cuadrado).

**FINCA 240:**

**Línea A – B:** Con rumbo (S-19°33'36"-E – 1309.28m), diecinueve grados, treinta y tres minutos, treinta y seis segundos. Mide mil trescientos nueve metros veintiocho centímetros y linda con derechos de Anofre Alves Ferreira.

**Línea B – C:** Con rumbo (N-66°32'37"-E – 379.35m), sesenta y seis grados, treinta y dos minutos, treinta y siete segundos. Mide trescientos setenta y nueve metros treinta y cinco centímetros y linda con derechos de Anofre Alves Ferreira.

**Línea C – D:** Con rumbo (S-32°12'28"-E – 150.10m), treinta y dos grados, doce minutos, veintiocho segundos. Mide ciento cincuenta metros diez centímetros y linda con derechos de Anofre Alves Ferreira.



8  
B. P.





**CONGRESO NACIONAL**

*H. Cámara de Senadores*

**Línea D – E:** Con rumbo (S-51°26'08"-W – 656.08m), cincuenta y un grados, veintiséis minutos, ocho segundos. Mide seiscientos cincuenta y seis metros ocho centímetros y linda con derechos de Anofre Alves Ferreira.

**Línea E – F:** Con rumbo (S-49°15'51"-W – 323.33m), cuarenta y nueve grados, quince minutos, cincuenta y un segundos. Mide trescientos veintitrés metros treinta y tres centímetros y linda con derechos de Anofre Alves Ferreira.

**Línea F – G:** Con rumbo (S-64°04'11"-E – 1493.34m), sesenta y cuatro grados, cuatro minutos, once segundos. Mide mil cuatrocientos noventa y tres metros y treinta y cuatro centímetros y linda con derechos de José Ademar Gobbi.

**Línea G – H:** Con rumbo (S-65°53'29"-E – 636.52m), sesenta y cinco grados, cincuenta y tres minutos, veinte nueve segundos. Mide seiscientos treinta y seis metros cincuenta y dos centímetros y linda con derechos de Mauro Bastiani.

**Línea H – I:** Con rumbo (N-03°55'33"-W – 581.95m), tres grados, cincuenta y cinco minutos, treinta y tres segundos. Mide quinientos ochenta y un metros noventa y cinco centímetros y linda con derechos de Angelo Batistus.

**Línea I – J:** Con rumbo (N-31°25'53"-E – 87.19m), treinta y un grados, veinticinco minutos, cincuenta y tres segundos. Mide ochenta y siete metros diecinueve centímetros y linda con derechos de Angelo Batistus.

**Línea J – K:** Con rumbo (N-39°03'11"-W – 271.22m), treinta y nueve grados, tres minutos, once segundos. Mide doscientos setenta y un metros veintidós centímetros y linda con el Río Acaray.

**Línea K – L:** Con rumbo (N-34°47'09"-E – 1405.56m), treinta y cuatro grados, cuarenta y siete minutos, nueve segundos. Mide mil cuatrocientos cinco metros cincuenta y seis centímetros y linda con el Río Acaray.

**Línea L – M:** Con rumbo (N-80°40'11"-W – 561.15m), ochenta grados, cuarenta minutos, once segundos. Mide quinientos sesenta y un metros quince centímetros y linda con el Río Acaray.

**Línea M – N:** Con rumbo (N-48°28'53"-W – 225.48m), cuarenta y ocho grados, veintiocho minutos, cincuenta y tres segundos. Mide doscientos veinte cinco metros cuarenta y ocho centímetros y linda con el Río Acaray.

**Línea N – O:** Con rumbo (N-35°21'53"-W – 448.28m), treinta y cinco grados, veintiún minutos, cincuenta y tres segundos. Mide cuatrocientos cuarenta y ocho metros veintiocho centímetros y linda con el Río Acaray.

**Línea O – P:** Con rumbo (S-65°19'23"-W – 162.87m), sesenta y cinco grados, diecinueve minutos, veintitrés segundos. Mide ciento sesenta y dos metros ochenta y siete centímetros y linda con el Río Acaray.

**Línea P – Q:** Con rumbo (S-19°29'22"-E – 748.29m), diecinueve grados, veintinueve minutos, veintidós segundos. Mide setecientos cuarenta y ocho metros veintinueve centímetros y linda con el Río Acaray.

**Línea Q – R:** Con rumbo (S-17°56'16"-W – 167.28m), diecisiete grados, cincuenta y seis minutos, dieciséis segundos. Mide ciento sesenta y siete metros veintiocho centímetros y linda con el Río Acaray.



*[Handwritten signatures]*



**CONGRESO NACIONAL**  
*H. Cámara de Senadores*

**Línea R – S:** Con rumbo (N-86°15'56"-W – 455.44m), ochenta y seis grados, quince minutos, cincuenta y seis segundos. Mide cuatrocientos cincuenta y cinco metros cuarenta y cuatro centímetros y linda con el Río Acaray.

**Línea S – C:** Con rumbo (S-57°42'38"-W – 718.01m), cincuenta y siete grados, cuarenta y dos minutos, treinta y ocho segundos. Mide setecientos dieciocho cinco metros un centímetro y linda con el Río Acaray.

**Línea C – C1:** Con rumbo (N-05°18'21"-E – 1249.33m), cinco grados, dieciocho minutos, veintiún segundos. Mide mil doscientos cuarenta y nueve metros treinta y tres centímetros y linda con el Río Acaray.

**Línea C1 – A:** Con rumbo (S-79°51'44"-W – 916.17m), setenta y nueve grados, cincuenta y un minutos, cuarenta y cuatro segundos. Mide novecientos dieciséis metros diecisiete centímetros y linda con el Río Acaray.

**SUPERFICIE:** 313 hectáreas, 8216 metros cuadrados, 6592 centímetros cuadrados (trescientos trece hectáreas ocho mil doscientos dieciséis metros cuadrados seis mil quinientos noventa y dos centímetros cuadrados)

**RESUMEN**

Superficie excluida de la finca 240 del proyecto de expropiación es 73 hectáreas

Superficie excluida de la finca 80 del proyecto de expropiación es 414 hectáreas con 5276 m2.

Superficie Finca 80: 1701 hectáreas 4918 metros cuadrados (un mil setecientos un hectáreas con cuatro mil novecientos dieciocho metros cuadrados)

Superficie Finca 240: 313 hectáreas 8216 metros cuadrados 6592 centímetros cuadrados (trescientos trece hectáreas con ocho mil doscientos dieciséis metros cuadrados y seis mil quinientos noventa y dos centímetros cuadrados).

**SUPERFICIE TOTAL: 2015 Ha. 2134 m2 6592 cm2.**


**Artículo 2.º** El Instituto Nacional de Desarrollo Rural y de la Tierra (INDERT) indemnizarán a los propietarios que acrediten tal condición, por lo cual deberán acordar precio justo en el plazo de noventa días. En caso de no existir acuerdo entre las partes podrán recurrir ante el órgano jurisdiccional competente a los efectos de la determinación judicial del precio.

**Artículo 3.º** Comuníquese al Poder Ejecutivo

**DADA EN LA SALA DE SESIONES DE LA HONORABLE CÁMARA DE SENADORES DE LA NACIÓN, A LOS VEINTITRES DÍAS DEL MES DE OCTUBRE DEL AÑO DOS MIL CATORCE.**

  
Emilia Patricia Alfaro de Franco  
Secretaria Parlamentaria



  
Blas Antonio Llano Ramos  
Presidente  
H. Cámara de Senadores

10  
10