



*Congreso Nacional
H. Cámara de Diputados*

Misión: “Legislar y controlar en representación del pueblo, mediante una gestión eficiente, eficaz y transparente”

Asunción, 0 de julio de 2020

MHCD N° 1199

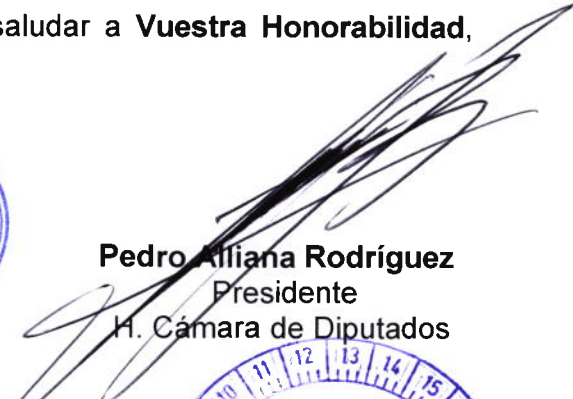
Señor Presidente:

Tenemos a bien dirigirnos a **Vuestra Honorabilidad**, y por su intermedio a la Honorable Cámara de Senadores, de conformidad al Artículo 204 de la Constitución Nacional, a objeto de someter a consideración de ese Alto Cuerpo Legislativo el Proyecto de Ley **“QUE AUTORIZA A LA MUNICIPALIDAD DE QUIINDY, A TRANSFERIR A TÍTULO GRATUITO A FAVOR DEL ESTADO PARAGUAYO - MINISTERIO DE LA DEFENSA PÚBLICA, UN INMUEBLE DE SU DOMINIO PRIVADO MUNICIPAL, INDIVIDUALIZADO COMO MATRÍCULA J10/5726, MANZANA 05 - LOTE N° 14, PADRÓN N° 6905, UBICADO EN EL LUGAR DENOMINADO TACUARY DEL CITADO MUNICIPIO”**, presentado por los Diputados Nacionales Miguel Cuevas y Esteban Samaniego, y aprobado por la Honorable Cámara de Diputados, en sesión extraordinaria de fecha 1 de julio del año 2020.

Hacemos propicia la ocasión para saludar a **Vuestra Honorabilidad**, muy atentamente.


Néstor Fabián Ferrer Miranda
Secretario Parlamentario




Pedro Aliana Rodríguez
Presidente
H. Cámara de Diputados

AL
HONORABLE SEÑOR
ÓSCAR RUBÉN SALOMÓN FERNÁNDEZ PRESIDENTE
HONORABLE CÁMARA DE SENADORES



Vjo/ D - 1955262
D - 1955208

Mario Villalba
H. Cámara de Senadores



*Congreso Nacional
H. Cámara de Diputados*

LEY N°.....

QUE AUTORIZA A LA MUNICIPALIDAD DE QUIINDY, A TRANSFERIR A TÍTULO GRATUITO A FAVOR DEL ESTADO PARAGUAYO - MINISTERIO DE LA DEFENSA PÚBLICA, UN INMUEBLE DE SU DOMINIO PRIVADO MUNICIPAL, INDIVIDUALIZADO COMO MATRÍCULA J10/5726, MANZANA 05 - LOTE N° 14, PADRÓN N° 6905, UBICADO EN EL LUGAR DENOMINADO TACUARY DEL CITADO MUNICIPIO

EL CONGRESO DE LA NACIÓN PARAGUAYA SANCIONA CON FUERZA DE LEY:

Artículo 1°.- Autorízase a la Municipalidad de Quiindy a transferir a Título gratuito a favor del Estado paraguayo - Ministerio de la Defensa Pública, un inmueble de su dominio privado municipal, individualizado como Matrícula J10/5726, Manzana 05 - Lote N° 14, Padrón N° 6905, ubicado en el lugar denominado Tacuary del citado municipio, para asiento de la sede del Ministerio de la Defensa Pública, cuyas dimensiones y linderos son los siguientes:

LOTE N° 14 - MANZANA 05 - PADRON N° 6905

AL NORTE: Con rumbo magnético S 71° 2' 12" E (Sur, setenta y un grados, dos minutos, doce segundos, Este), mide 42 m (cuarenta y dos metros), linda con calle N° 3;

AL SUR: Con rumbo magnético N 71° 2' 12" W (Norte, setenta y un grados, dos minutos, doce segundos, Oeste), mide 52,50 m (cincuenta y dos metros con cincuenta centímetros), linda con los Lotes N°s 9,10 y 13;

AL ESTE: Tres líneas; la primera con rumbo S 20° 41' 15" W (Sur, veinte grados, cuarenta y un minutos, quince segundos, Oeste), mide 31,50 m (treinta y un metros con cincuenta centímetros), linda con el Lote N° 15; la segunda con rumbo S 71° 2' 12" E (Sur, setenta y un grados, dos minutos, doce segundos, Este), mide 10,50 m (diez metros con cincuenta centímetros), linda con el Lote N° 15 y la tercera con rumbo S 20° 41' 15" W (Sur, veinte grados, cuarenta y un minutos, quince segundos, Oeste), mide 21 m (veintiún metros), linda con los Lotes N°s 4 y 5; y,

AL OESTE: Con rumbo magnético N 20° 41' 15" E (Norte, veinte grados, cuarenta y un minutos, quince segundos, Este), mide 52,50 m (cincuenta y dos metros con cincuenta centímetros), mide 12 m (doce metros) y linda con la Ruta PY 01 "Mariscal Francisco Solano López".

VJO





Congreso Nacional
H. Cámara de Diputados

SUPERFICIE: 2.425 m² 5.500 cm² (DOS MIL CUATROCIENTOS VEINTICINCO METROS CUADRADOS CON CINCO MIL QUINIENTOS CENTÍMETROS CUADRADOS).

COORDENADAS UTM - WGS84

VERT.X; NORTE: 7124771.65; ESTE: 476503.60

VERT.Y; NORTE: 7124820.77; ESTE: 476522.14.

Artículo 2º.- Comuníquese al Poder Ejecutivo.

DADA EN LA SALA DE SESIONES DE LA HONORABLE CÁMARA DE DIPUTADOS DE LA NACIÓN, A UN DÍA DEL MES DE JULIO DEL AÑO DOS MIL VEINTE.


Néstor Fabián Ferrer Miranda
Secretario Parlamentario




Pedro Alliana Rodríguez
Presidente
H. Cámara de Diputados



Congreso Nacional
Honorable Cámara de Diputados

MISIÓN: "Legislar y controlar en representación del pueblo,
mediante una gestión eficiente, eficaz y transparente"

VISIÓN: "Un poder Legislativo con compromiso
ético y social, orientado a brindar un servicio de
excelencia"

sd

Asunción, 12 de Noviembre de 2019.

SEÑOR
PEDRO ALLIANA, PRESIDENTE
HONORABLE CAMARA DE DIPUTADOS
E. S. D.




De nuestra mayor consideración:

Nos dirigimos al Señor Presidente y por su intermedio a los demás integrantes de este Alto Cuerpo Legislativo, con el objeto de presentar el Proyecto de Ley "QUE DESAFECTA DEL DOMINIO PRIVADO MUNICIPAL Y AUTORIZA A LA MUNICIPALIDAD DE QUIINDY, A TRANSFERIR A TITULO GRATUITO A FAVOR DEL MINISTERIO DE LA DEFENSA PÚBLICA, UN INMUEBLE INDIVIDUALIZADO COMO LOTE N° 14 DE LA MANZANA N° 05, PADRÓN N° 5.658, MATRICULA J10/5726, QUE SERÀ DESTINADO PARA LA SEDE DEL MINISTERIO DE LA DEFENSA PÚBLICA, DEL DISTRITO DE LA CIUDAD DE QUIINDY, DEPARTAMENTO DE PARAGUARI", cuyos antecedentes adjuntamos a la presente nota.

La Resolución N° 47/15, emanada de la Junta Municipal de la Ciudad de Quiindy ha autorizado al Ejecutivo Municipal a gestionar ante el Congreso Nacional la sanción de la Ley de Desafectación, dicho pedido será de gran utilidad para toda la comunidad Quiindyense, ya que el Ministerio de la Defensa Pública, a través de sus reparticiones correspondientes, destinará para la Construcción de una sede propia, atendiendo a la política de descentralización y factibilidad del acceso a la justicia.

Sin otro particular, aprovechamos la oportunidad para saludarlo atentamente.


MIGUEL CUEVAS RUIZ DIAZ
DIPUTADO NACIONAL


ESTEBAN M. SAMANIEGO A.
DIPUTADO NACIONAL

 ESTEBAN M. SAMANIEGO A.
DIPUTADO NACIONAL
HONORABLE CAMARA DE DIPUTADOS



Congreso Nacional
H. Cámara de Diputados

ASUNTOS MUNICIPALES Y
DEPARTAMENTALES

0006

Asunción, 11 de noviembre de 2019.

Señor
PEDRO LORENZO ALLIANA, Presidente
Honorable Cámara de Diputados de la Nación.
E. _____ S. _____ D. _____

H. CAMARA DE DIPUTADOS	
SECRETARIA GENERAL	
DIRECCION DE PROYECTOS EN ESTUDIO	
Fecha de Entrada Asunción:	12 NOV 2019
Según Acta N°	19 Sesión Extra
Procediente N°	55208--

De mi consideración:

Tengo el agrado de dirigirme a Vuestra Honorabilidad, y por su intermedio a los demás miembros de éste Alto Cuerpo Legislativo, en virtud del Art. 203 de la Constitución Nacional, para patrocinar como Proyecto de Ley, la solicitud realizada por la Municipalidad de Quiindy, según Resolución J.M. N° 47/15 y Nota de Intendencia Municipal de fecha 30 de octubre de 2019, en la cual solicita la sanción de una Ley para la **TRANSFERENCIA** gratuita del inmueble de dominio privado municipal individualizada como Matricula N° J10/5726. Lote 14 de la Manzana N° 05 – Padrón N° 6905 a favor del Ministerio de la Defensa Pública.

Dicha solicitud fue presentada en Mesa de Entrada de ésta Cámara en fecha 05 de noviembre de 2019 – Exp. N° 55.088.

En la seguridad de contar con el acompañamiento de los colegas parlamentarios, aprovecho la oportunidad para saludar al Señor Presidente con respeto y estima personal más elevada.

Abog. Carlos J. Rivas Benítez
DIPUTADO NACIONAL
H. CAMARA DE DIPUTADOS




0907

Congreso Nacional
H. Cámara de Diputados

EXPOSICIÓN DE MOTIVOS

Por Resolución N° 47/15, emanada de la Junta Municipal de la Ciudad de Quiindy, se autoriza al Ejecutivo Municipal a iniciar los trámites ante el Congreso Nacional, la transferencia a título gratuito de un predio de dominio privado municipal, individualizado como Lote N° 14 de la Manzana N° 05, Padrón N° 6905, Matrícula J10/ 5726, que será destinado para Sede del Ministerio de la Defensa Pública.

Dicho pedido será de gran utilidad para toda la comunidad Quiindyense, ya que el Ministerio de la Defensa Pública, a través de sus reparticiones correspondientes, destinará para la construcción de la sede propia, atendiendo a la política de descentralización y facilidad del acceso a la Justicia.


Abog. Tomás F. Rivas Benítez
DIPUTADO NACIONAL
H. CÁMARA DE DIPUTADOS



MUNICIPALIDAD DE QUIINDY

Intendencia Municipal

Ciudad de la Amistad, Perla del Ypoá y Capital de la Pelota

Telefax: 0536-282371

Email: muni_quiindy@hotmail.com



H. CÁMARA DE DIPUTADOS
SECRETARÍA GENERAL
DIRECCIÓN DE PROYECTOS EN ESTUDIO
Fecha de Entrada Asunción: 06 NOV 2019
Según Acta N° 9 Sesión 050
Expediente N° 55088 - -

Quiindy, 30 de octubre de 2019.-

Señor Presidente;

En Nombre y Representación de la Administración Municipal de Quiindy, tenemos el honor de dirigimos a V.E., y por su intermedio, a los demás miembros de la Comisión de Asuntos Municipales de la Honorable Cámara de Diputados, con el objeto de expresar y peticionar cuanto sigue;

Que, por Resolución N° 47/15, emanada de la Junta Municipal de la ciudad de Quiindy, que ha autorizado al Ejecutivo Municipal, tramitar ante el Congreso Nacional, la transferencia a título gratuito de un predio de dominio privado municipal, individualizados como Lote N° 14 de la Manzana N° 05, Padrón N° 6905, Matrícula J10/5726, que será destinado para sede del Ministerio de la Defensa Pública.-

Que, a dicho efecto se acompaña a esta presentación los antecedentes que hacen a la petición de desafectación por ser de interés municipal. -

Que, dicho pedido será de una gran utilidad para toda la comunidad Quiindyense, ya que el Ministerio de la Defensa Pública, a través de sus reparticiones correspondientes, destinara para la construcción de una sede propia, atendiendo a la política de descentralización y facilidad del acceso a la Justicia.-

Esperando una acogida favorable a lo indicado y solicitado, en consecuencia, solicitamos la sanción de la correspondiente Ley de Desafectación por el Honorable Congreso Nacional. -

Aprovechamos la oportunidad para saludar a V.E., con la más alta consideración. -



Carlos María Velázquez M.
Secretario General



Alba Acevedo de Bogado
Intendente Municipal

A SU EXCELENCIA. -
SEÑOR HERCULES PEDRO LORENZO ALLIANA RODRIGUEZ, Presidente. -
CAMARA DE DIPUTADOS
CONGRESO NACIONAL

E. _____ S. _____ D. _____



JUNTA MUNICIPAL DE QUIINDY

NOVENO DEPARTAMENTO DE PARAGUARI

San Lorenzo Esq. / Tte. Recalde

Telf.: 0536.282.553

RESOLUCIÓN N° 47/15

“POR LA CUAL SE ADJUDICA Y SE TRANSFIERE A TITULO GRATUITO, EL LOTE N° 14 MANZANA N° 06 A FAVOR DEL PODER JUDICIAL Y EL LOTE N° 14 DE LA MANZANA 05 A FAVOR DE LA DEFENSORIA PUBLICA, AMBOS PERTENECIENTES AL PADRÓN N° 5.658”

VISTO: El pedido de adjudicación del Lote N° 14, Manzana N° 06, a favor del Poder Judicial y del Lote N° 14 de la Manzana 05 a favor de la Defensoría Pública, ambos pertenecientes al Padrón N° 5.658, presentado por la Intendencia Municipal y;

CONSIDERANDO:

- El pedido sobre tablas planteado por la Intendencia Municipal, para la consideración de pedido formulado,
- Que, de la exposición de motivos expuestos por los concejales en uso de palabras surgen razones y motivos que fundamentan la razonabilidad del pedido de la Intendencia Municipal, considerando la importancia de las adjudicaciones a favor del Poder Judicial y de la Defensoría Pública,
- El acuerdo favorable de la Junta Municipal.

POR TANTO:

LA JUNTA MUNICIPAL DE QUIINDY REUNIDA EN CONSEJO RESUELVE:

Art. 1°: ADJUDICAR Y TRANSFERIR; a título gratuito el Lote N° 14, Manzana N° 06 del Padrón N° 5.658, a favor del Poder Judicial.

Art. 2°: ADJUDICAR Y TRANSFERIR; a título gratuito el Lote N° 14, Manzana N° 05 del Padrón N° 5.658, a favor de la Defensoría Pública.

Art. 3°: COMUNICAR, a la Intendencia Municipal, a quienes corresponda y cumplido ARCHIVAR.-

Dada en la Sala de Sesiones de la Junta Municipal a los cuatro días del mes de agosto del año 2015.-



Conc. Juan Domingo Fleitas
Sec. Legisl. Junta Municipal




Conc. Alicia Cabrera de Leguizamón
Pdte. Junta Municipal

TENGASE POR RESOLUCIÓN, DESE AL REGISTRO OFICIAL, COMUNÍQUESE A QUIÉNES CORRESPONDA Y CUMPLIDO ARCHÍVESE.

Quiindy, agosto del 2015.-



Luz María Cuenca
Secretaría General



Prof. María Gloria Caballero
Intendente Municipal



ES COPIA FIEL DEL ORIGINAL CONSTE
Carlos María Velázquez
Secretario General



TETÁ VIRU
MOHENDAPY
MORONDICHÁ
Ministerio de
HACIENDA



■ TETÁ REKUÁI
■ GOBIERNO NACIONAL

Paraguay
de la gente

Catastro, Herramienta para el Desarrollo Nacional

SERVICIO NACIONAL DE CATASTRO
PLANILLA DE ASIGNACIÓN DE PADRONES
LOTEAMIENTO

DISTRITO: QUIINDY	LUGAR: TACUARY
PADRÓN MATRIZ N°: 5658	MATRICULA N°: J10/5726
PROPIETARIO: MUNICIPALIDAD DE QUIINDY	DE FECHA: 21/06/2019
RESOLUCIÓN MUNICIPAL N°: 73	SEGURIDAD FRONTERIZA: FUERA
ZONA: RURAL	
EXPEDIENTE N° : 13784	AÑO: 2019
	FECHA: 14/02/2019

Cant.Lotes	USO EXCLUSIVO DEL INTERESADO			USO EXCLUSIVO DEL S.N.C.	
	Manzana	Lote	Superficie(m ²)	Padrón	Observación
1	0	1	2453,17	6825	CALLE 01
2	0	2	3543,86	6826	CALLE 02
3	0	3	3798,42	6827	CALLE 03
4	0	4	2903,26	6828	CALLE 04
5	0	A1	1728,09	6829	CALLE A1
6	0	A2	1728,09	6830	CALLE A2
7	0	A3	1728,09	6831	CALLE A3
8	0	B1	1152,06	6832	CALLE B1
9	0	B2	1152,06	6833	CALLE B2
10	0	B3	1152,06	6834	CALLE B3
11	0	C	2779,15	6835	CALLE C
12	0	FR1	2185,25	6836	ruta 1
13	1	PLZ	4042,97	6837	PLAZA
14	2	1	1043,42	6838	
15	2	2	305,92	6839	
16	2	3	315	6840	
17	2	4	315	6841	
18	2	5	315	6842	
19	2	6	330,75	6843	
20	2	7	330,75	6844	
21	2	8	330,75	6845	
22	2	9	330,75	6846	
23	2	10	330,75	6847	
24	2	11	330,75	6848	
25	2	12	330,75	6849	
26	2	13	330,75	6850	
27	2	14	315	6851	
28	2	15	315	6852	
29	3	1	1367,84	6853	
30	3	2	248,87	6854	

R. 7
Econ. Rodrigo Vallejos
Nilson Ríos
Funcionario
S.N.C.



ES COPIA FIEL DEL ORIGINAL

AREA DE LOTEAMIENTO
Chile 1053 e/ Jejuí y Manduvira
Tel.: +595 21 4198840
www.catastro.gov.py
Pág. 1 de 4



Carlos María Velazquez
Secretario General



TETÁ VIRU MOHENDAPY Motenondeta
Ministerio de HACIENDA



TETÁ REKUÁI GOBIERNO NACIONAL

Paraguay de la gente

Catastro, Herramienta para el Desarrollo Nacional

Cant.Lotes	Manzana	Lote	Superficie(m ²)	Padrón	Observación
31	3	3	315	6855	
32	3	4	315	6856	
33	3	5	315	6857	
34	3	6	315	6858	
35	3	7	315	6859	
36	3	8	330,75	6860	
37	3	9	330,75	6861	
38	3	10	330,75	6862	
39	3	11	330,75	6863	
40	3	12	330,75	6864	
41	3	13	330,75	6865	
42	3	14	330,75	6866	
43	3	15	330,75	6867	
44	3	16	315	6868	
45	3	17	315	6869	
46	3	18	315	6870	
47	3	19	315	6871	
48	4	1	330,75	6872	
49	4	2	330,75	6873	
50	4	3	330,75	6874	
51	4	4	330,75	6875	
52	4	5	330,75	6876	
53	4	6	330,75	6877	
54	4	7	330,75	6878	
55	4	8	330,75	6879	
56	4	9	441	6880	
57	4	10	441	6881	
58	4	11	330,75	6882	
59	4	12	330,75	6883	
60	4	13	330,75	6884	
61	4	14	330,75	6885	
62	4	15	330,75	6886	
63	4	16	330,75	6887	
64	4	17	330,75	6888	
65	4	18	330,75	6889	
66	4	19	441	6890	
67	4	20	441	6891	
68	5	1	330,75	6892	
69	5	2	330,75	6893	
70	5	3	330,75	6894	
71	5	4	330,75	6895	
72	5	5	330,75	6896	
73	5	6	330,75	6897	
74	5	7	330,75	6898	

R. 3
Escr. Rodrigo Valles
Wilson Ríos
Funcionario
S.N.C.



COPIA FIEL DEL ORIGINAL
Carlos María Velázquez
Secretario General



TETÁ VIRU
MOHENDAPY
Motenondeha
Ministerio de
HACIENDA



TETÁ REKUÁI
GOBIERNO NACIONAL

Paraguay
de la gente

Catastro, Herramienta para el Desarrollo Nacional

Cant.Lotes	Manzana	Lote	Superficie(m ²)	Padrón	Observación
75	5	8	330,75	6899	
76	5	9	330,75	6900	
77	5	10	330,75	6901	
78	5	11	330,75	6902	
79	5	12	330,75	6903	
80	5	13	330,75	6904	
81	5	14	2425,5	6905	Defensoria
82	5	15	330,75	6906	
83	6	1	330,75	6907	
84	6	2	330,75	6908	
85	6	3	330,75	6909	
86	6	4	330,75	6910	
87	6	5	330,75	6911	
88	6	6	330,75	6912	
89	6	7	330,75	6913	
90	6	8	330,75	6914	
91	6	9	330,75	6915	
92	6	10	330,75	6916	
93	6	11	330,75	6917	
94	6	12	330,75	6918	
95	6	13	330,75	6919	
96	6	14	2425,5	6920	Poder Judicial
97	6	15	330,75	6921	
98	7	1	7056	6922	
99	8	1	7056	6923	
100	9	1	330,75	6924	
101	9	2	330,75	6925	
102	9	3	330,75	6926	
103	9	4	330,75	6927	
104	9	5	330,75	6928	
105	9	6	330,75	6929	
106	9	7	330,75	6930	
107	9	8	330,75	6931	
108	9	9	441	6932	
109	9	10	441	6933	
110	9	11	330,75	6934	
111	9	12	330,75	6935	
112	9	13	330,75	6936	
113	9	14	330,75	6937	
114	9	15	330,75	6938	
115	9	16	330,75	6939	
116	9	17	330,75	6940	
117	9	18	330,75	6941	
118	9	19	441	6942	

Wilson Ríos
Funcionario
S.N.C.

R. 37
Econ. Rodrigo Vallejos



Carlos María Velasco
Secretario General



TETÁ VIRU MOHENDAPY Motenondicha
Ministerio de HACIENDA



TETÁ REKUÁI
GOBIERNO NACIONAL

Paraguay
de la gente

Catastro, Herramienta para el Desarrollo Nacional

Cant.Lotes	Manzana	Lote	Superficie(m ²)	Padrón	Observación
119	9	20	441	6943	
TOTAL SUPERFICIE LOTEADA: 85350,64m ²					

SERVICIO NACIONAL DE CATASTRO
LOTEAMIENTO URBANO-RURAL

DISTRITO: Quindy CTA. CTE./ PADRÓN: 6825/6943

PADRÓN MATRIZ: 5658 CTA. CTE. MATRIZ: _____

RES. MPAL. PROV. Nº: _____ RES. MPAL. DEF. Nº: 73/19

FECHA: 04 OCT 2019

Nilson Ríos
Funcionario S.N.C.

Rodrigo
JEFE DE DPTO.



Econ. Rodrigo Vallejos

SERVICIO NACIONAL DE
CATASTRO

ES COPIA FIEL DEL ORIGINAL CONSTE



Carlos María Vallejos
Secretario General





JUANA CONCEPCION ROCHE AZCONA
 Notaria y Escribano Público
 Reg. Nº 1.051
 Avda. Mcal. José F. Estigarribia Nº 634
 Email: juana.roche@hotmail.com
 Paraguari - Paraguay

ESCOPIA DEL ORIGINAL
 Nº 8087714
NOTARIA Y ESCRIBANA PUBLICA
 REGISTRO Nº 223
 Gral. B. Caballero Nº 502
 Telefax: (021) 8212523
 Carapegua - Paraguay

SERIE CB

ESCRIBANO : JUANA CONCEPCION ROCHE AZCONA
 LOCALIDAD : PARAGUARI
 DIRECCION : AVDA. MCAL. JOSE F. ESTIGARRIBIA Nº 634
 REGISTRO : 1051

PARA TESTIMONIOS Y ACTUACIONES

1. **COMPRA VENTA DE INMUEBLE OTORGADO POR EL SEÑOR ISIDRO GONZALEZ AMARILLA**
 2. **A FAVOR DE LA MUNICIPALIDAD DE QUIINDY. NUMERO CUARENTA Y CINCO (Nº 45):**

3. En la ciudad de Paraguari, capital del noveno Departamento del mismo
 4. nombre, República del Paraguay, a los **doce** días del mes de **noviembre** del
 5. **dos mil catorce**, ante mí: **JUANA CONCEPCION ROCHE AZCONA**, Notaria Pública,
 6. Titular del Registro Público Número un mil cincuenta y uno, con Asiento
 7. en esta ciudad. **COMPARECENCIA:** Comparecen por una parte el señor **ISIDRO**
 8. **GONZALEZ AMARILLA**, con Cédula de Identidad Civil Nro. 484.813, casado y
 9. acompañado de su esposa la señora **JUANA PASTORA JARA DE GONZALEZ**, con
 10. Cedula de Identidad Civil Nº 622.133, quien asiste a este acto al solo
 11. efecto de otorgar su consentimiento de Ley, domiciliados en la ciudad
 12. de Quiindy de este Departamento y, por otra parte la señora **MARIA GLORIA**
 13. **CABALLERO FRETES**, con Cedula de Identidad Civil Nº 593.047, divorciada,
 14. y la señora **LUZ MARIA CUENCA MENDEZ**, con Cedula de Identidad Civil Nº 4.
 15. 872.951, soltera, domiciliadas a los efectos de este acto en el local de
 16. la Municipalidad de Quiindy, sito en la calle San Lorenzo esquina Tte.
 17. Recalde de la ciudad de Quiindy, de este Departamento. Los
 18. comparecientes son paraguayos, mayores de edad, cumplieron con las
 19. leyes de carácter personal, justifican su identidad con los documentos
 20. citados, hábiles, a quienes conozco, doy fe.- **LEGITIMACION:** El señor
 21. **ISIDRO GONZALEZ AMARILLA** asiste a este acto por sus propios derechos, en
 22. tanto, las señoras **MARIA GLORIA CABALLERO FRETES** y **LUZ MARIA CUENCA**
 23. **MENDEZ** concurren al acto en nombre y representación de la **MUNICIPALIDAD**
 24. **DE QUIINDY**, con Cédula Tributaria Nro. 80023577-0, la primera en
 25. carácter de **INTENDENTE MUNICIPAL**, electa en las Elecciones Municipales

MUNICIPALIDAD DE QUIINDY
 SECRETARIA GENERAL

del 7 de noviembre del 2010, y proclamada por el A.I. N° 244/2010 y la segunda designada en calidad de Secretaria en los términos de la Resolución I.M. N°03/2011 cuyos testimonios tengo a la vista y copias autenticadas deo agregadas al Protocolo. En este estado el señor **ISIDRO GONZALEZ AMARILLA**, vende a favor de la **MUNICIPALIDAD DE QUIINDY** una fracción de inmueble de su propiedad situado en el Distrito de Quiindy, lugar denominado Tacuary, con todo lo en él edificado, clavado y plantado, individualizado como **Fracción "B"**, cuyo fraccionamiento fuere aprobado por Resolución de la Junta Municipal de Quiindy N° 42/14 del 23 de abril del 2014, cuyas medidas y linderos surgen del Informe Pericial:

Lado 8-7: al SUR ESTE mide doscientos sesenta y tres metros con sesenta y seis centímetros (263,66m.) y linda con la Fracción "A". Línea 7-6: al SUR OESTE mide trescientos dos metros con ochenta y ocho centímetros (302,88m.) y linda con derechos de José Tomas Plas. Línea 6-5: al NOROESTE mide trescientos cinco metros con treinta y cuatro centímetros (305,34 m.) y linda con Fracción "C". Línea 5-8: al NORESTE mide trescientos metros (300,00m.) y linda con Ruta N° 1 Mcal. Francisco Solano López. **SUPERFICIE: OCHO HECTAREAS CINCO MIL TRESCIENTOS CINCUENTA METROS CUADRADOS CON SEIS MIL CUATROCIENTOS CINCUENTA CENTIMETROS CUADRADOS (8 has. 5.350. mts2. Con 6.450 cmts2.)**. Corresponde al vendedor el inmueble deslindado por compra realizada del señor Heriberto Manuel Klein Salgueiro, según Escritura Publica N° quince (15) del 11 de febrero del 2005, pasada ante la Escribana Publica Mirtha Juliana

ES COPIA FIEL DEL ORIGINAL CONSTE




Secretaria General





Colegio de *Paraguay*



100 100




SERIE CB

ESCRIBANO : JUANA CONCEPCION ROCHE AZCONA
LOCALIDAD : PARAGUARI
DIRECCION : AVDA. MCAL. JOSE F. ESTIGARRIBIA N° 634
REGISTRO : 1051



N° 8087715
DEL ORIGINAL



PARA TESTIMONIOS Y ACTUACIONES

1. **FINCA N° 5221**, bajo el N° 1 y al folio 1 y sgtes el 9 de marzo del 2005.

2. Todo lo relacionado consta con mas detalles en el instrumento que tengo

3. a la vista, cuya fotocopia autenticada dejo agregada al Protocolo. La

4. autorización para la realización de esta compra del inmueble deslindado

5. precedentemente, consta en la Resolución N° 278/2014 del 10/11/2014. por

6. la que se adjudica al señor Isidro González Amarilla la contratación por

7. via de la excepción para la adquisición del inmueble, cuya fotocopia

8. autenticada dejo agregada al Protocolo. Y conforme a los certificados

9. respectivos el inmueble no ha sufrido modificación, restricción de

10. dominio y no reconoce gravamen alguno, y el señor ISIDRO GONZALEZ

11. AMARILLA y su conyugue, tienen la libre disposición de sus bienes. El

12. precio convenido previa tasación elaborada por el Tasador Arq. Sonia

13. Cano Fleitas de la Unidad de Tasaciones de la Secretaria Nacional de la

14. Vivienda y el Habitat SENAVITAT del 27/05/2013 es de **Gs. 340.000.000**

15. **(GUARANIES TRESCIENTOS CUARENTA MILLONES)**, IVA INCLUIDO, suma de dinero

16. que la Municipalidad de Quiindy ha pagado en dinero efectivo antes de

17. este acto, sirviendo este instrumento de suficiente recibo de pago por

18. dicho importe. El inmueble de referencia no adeuda por Impuesto

19. Inmobiliario, conforme Certificación Catastral N° 65950 del 2014,

20. correspondiente al **PADRON N° 5658**, que se desprende del **PADRON N° 5334**.

21. Los contratantes se hallan al día con sus tributos, conforme constancia

22. que me presentan. **LEIDA:** por mí la presente escritura a los

23. comparecientes se ratifican en su contenido, manifestado su entera

24. conformidad y aceptación, y así la otorgan y la firman en mi presencia,

25. de todo lo cual de haber recibido personalmente la voluntad de los



10

ES COPIA FIEL DEL ORIGINAL

Nilda Graciela Díaz de Aquino
NOTARIA Y ESCRIBANA PUBLICA
REGISTRO N° 223
Gral. S. Caballero N° 502
Telefax: (021) 8212523
Carapeguá - Paraguay

otorgantes y del contenido de la presente escritura, doy fe. FDOS.:

ISIDRO GONZALEZ AMARILLA - JUANA PASTORA JARA DE GONZALEZ - MARIA GLORIA

CABALLERO FRETES - LUZ MARIA CUENCA MENDEZ. ANTE MI: JUANA CONCEPCION

ROCHE AZCONA. ESTAN MI SELLO Y FIRMA. ANEXA LA HOJA DE SEGURIDAD

ACTUACION NOTARIAL N° 4915803 - SERIE AV - COLEGIO DE ESCRIBANOS DEL

PARAGUAY. CON...///...

Juana Concepcion Roche Azcona
JUANA CONCEPCION ROCHE AZCONA
Notario y Escribano Público
Reg. N° 1.051
Avda. Genl. José F Estigarribia N° 634
e/ Tte. Herrero y Humaitá
Telfax: 0531-433.530
Email: juana.roche@hotmail.com
Paraguari - Paraguay





Colegio de Escribanos del Paraguay

Resolución 106/90 - Corte Suprema de Justicia

HOJA DE SEGURIDAD ACTUACIÓN NOTARIAL

109 Autorizaciones
101 Cuotas
2017



SERIE AV



Nº 4915803

ESCRIBANO : JUANA CONCEPCION ROCHE AZCONA
LOCALIDAD : PARAGUARI
DIRECCION : AVDA. MCAL. JOSE F. ESTIGARRIBIA Nº 634
REGISTRO : 1051

ES COPIA FIEL DEL ORIGINAL

Nilda Gracielea Diaz de Aquino
NOTARIA Y ESCRIBANA PUBLICA
REGISTRO Nº 223
Gral. B. Zaballero Nº 502
Telefono: (021) 8212523
Carapegua - Paraguay

...///... CÚERDA fielmente con su escritura matriz Nº (45).

folio 135 Y SGTES. - _____ del Protocolo de la División CIVIL

Sección " A " del Registro Notarial Nº 1051

con asiento en PARAGUARI

y autorizada por N.P. JUANA CONCEPCION ROCHE AZCONA

en el carácter de ESCRIBANA PUBLICA TITULAR de dicho Registro,

expido esta PRIMERA copia para MUNICIPALIDAD DE QUINDY.

----- a los DOCE días del mes

de NOVIEMBRE del año DOS MIL CATORCE

JUANA CONCEPCION ROCHE AZCONA
Notario y Escribano Público
Reg. Nº 1.051
Avda. Mcal. José F. Estigarribia Nº 634
e/ Cte. Herrero y Humaitá
Telfax: 0531-433.530
Email: juana.roche@hotmail.com
Paraguari - Paraguay

ES COPIA FIEL DEL ORIGINAL CONSTE
MUNICIPALIDAD DE QUINDY
SECRETARIA GENERAL

IMPUESTO A LAS TRANSFERENCIAS DE BIENES RAICES
Juana Roche 1051
95 12.11.14
PAGADO EN FECHA: 29/12/2014

DER JUDICIAL
Ingresos Judiciales
30 DIC. 2014 *Richard Frasqueri*
FISCALIZADO *Realizador*
Ingresos Judiciales

O.P.A.C.I.
29 DIC. 2014
CAJA Nº 4

Federacion Notarios
Caja Nº 4

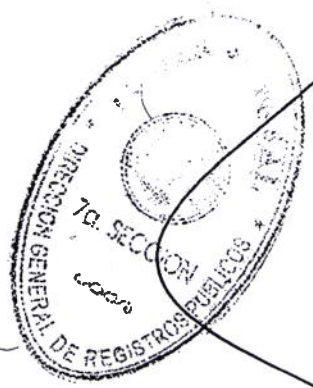
310/Quindy : 5726
UNO Obisato
28 Diciembre 2014
5884725 12.51.25

~~Patricia Nelma Rodríguez Cárdenas~~
Registradora (D.G.R.P.)

[Handwritten Signature]
Abog. y N.ª Teresa Benítez Liseras de Wagne
Jta (D.G.R.P.)

ES COPIA FIEL DEL ORIGINAL

Nilda Graciela Díaz de Aquino
NOTARIA Y ESCRIBANA PUBLICA
REGISTRO Nº 223
Gral. Caballero Nº 502
Teléfono: (021) 8212523
Carapeguá - Paraguay



SERVICIO NACIONAL DE CATASTRO
LOTEAMIENTO URBANO-RURAL
DISTRITO: Quindy CTA. CTE./PADRÓN: 6625/6943
PADRÓN MATRIZ: 5658 CTA. CTE. MATRIZ: _____
RES. MPAL. PROV. Nº: _____ RES. MPAL. DEF. Nº: 73/19
FECHA: 04 OCT 2019
Nilson Ríos
Funcionario S.N.C.
Rodrigo
JEFE DE D.T.O.



Econ. **Rodrigo Vallejos**

ES COPIA FIEL DEL ORIGINAL CONSTE



[Handwritten Signature]
María Victoria
Secretaria General



MINISTERIO DE HACIENDA
SERVICIO NACIONAL DE CATASTRO

JUANA ROCHE AZCONA
Abogado y Escribano Público
Reg. Nº 1.051
Avda. José F. Estigarribia Nº 634
Cte. Herrero y Humaitá
Tel: 0531-433.536
Email: juana.roche@hotmail.com
Paraguari - Paraguay

ES COPIA FIEL DEL ORIGINAL

Milda Graciela Díaz de Aquino
NOTARIA Y ESCRIBANA PUBLICA
REGISTRO Nº 223
Gral. B. Caballero Nº 502
Telefax: (021) 8212523
Carapeguá - Paraguay

CERTIFICADO CATASTRAL DE INMUEBLES

1996036

ART. 64 LEY Nº 125/91

Certificado Nº
65950

DISTRITO				LUGAR	
QUIINDY				TAGUARY	
LOTE	MANZANA	FINCA	PADRON	NOMENCLATURA CATASTRAL - CTA. CTE.	
FRACCIÓN "B"		5221	5658		
SUPERFICIE				AVALUACION FISCAL	
8has. 5350 mts2. 6450 cmts2.				3032000	
CLASE DE CONTRATO				MONTO DE LA OPERACION	
VENTA DE INMUEBLE					
CONTRATANTES					
TITULAR DEL INMUEBLE			DOMICILIO		R.U.C.
ISIDRO GONZALEZ AMARILLA			QUIINDY		CINRO. 484.815
ADQUIRENTE - ACREEDOR HIPOTECARIO			DOMICILIO		R.U.C.
MUNICIPALIDAD DE QUIINDY			QUIINDY		80023577-0

MEDIDAS LINEALES Y LINDEROS

FRONTE ESTE MIDE	263	mts.	66	cms.	LINDA CON Fracción "A"
LADO OESTE MIDE	302	mts.	88	cms.	LINDA CON der. Tomas Plas
LADO OESTE MIDE	305	mts.	34	cms.	LINDA CON Fracción C
LADO ESTE MIDE	300	mts.	00	cms.	LINDA CON Ruta No. 1
LADO --- MIDE		mts.		cms.	LINDA CON ---
LADO --- MIDE		mts.		cms.	LINDA CON ---

El Servicio Nacional de Catastro, expide el presente Certificado conforme al Art. 64 de la Ley Nº 125/91

Maria P. Eguzquiza
Funcionaria
Servicio Nacional de Catastro



FUNCIONARIO



JEFE

ES COPIA FIEL DEL ORIGINAL CONSTE

56 arrenta y seis 0020
48 arrenta y o an

INFORME PERICIAL

LOTEAMIENTO del inmueble inscripto en la Dirección General de los Registro Públicos, como **Matricula J10/5.726 de Quiindy**, con **Padrón N° 5.658**, propiedad de la **MUNICIPALIDAD DE QUIINDY**. El informe técnico es como sigue:

MANZANA 01

AL NORTE: Con rumbo S-71°02'12"-E, mide 40.35 m. y linda con calle 1.
AL SUR : Con rumbo N-71°02'12"-W, mide 55.94 m. y linda con calle 2.
AL ESTE : Con rumbo S-10°07'07"-W, mide 84.97 m. y linda con calle C.
AL OESTE: Con rumbo N-20°41'15"-E, mide 84.00 m. y linda con calle B3.
SUPERFICIE: 4.042 m2. 9.743 cm2.

MANZANA N° 02

AL NORTE: Con rumbo S-71°02'12"-E, mide 58.54 m. y linda con calle 2.
AL SUR : Con rumbo N-71°02'12"-W, mide 74.14 m. y linda con calle 3.
AL ESTE : Con rumbo S-10°07'07"-W, mide 84.96 m. y linda con calle C.
AL OESTE: Con rumbo N-20°41'15"-E, mide 84.00 m. y linda con calle B2.
SUPERFICIE: 5.570 m2. 3.491 cm2.

LOTE N° 01 – MANZ. N° 02

AL NORTE: rumbo S.71°02'12"E, - mide 7.04 m. y linda con la calle 2.
AL SUR: rumbo N.71°02'12"W.-mide 36.78 m. y linda con lotes 02, 03,
04 y 05
AL ESTE: rumbo S.10°07'07"W.- mide 53.10 m. y linda con la calle C.
AL OESTE: Tres Líneas, la primera; rumbo N.20°41'15"E. mide 21.00 m. y linda con lotes.
09 y 10, la segunda; S.71°02'12"E. – mide 20.00 m, linda con lotes 14 y 15.
La tercera; N.20°41'15"E. – mide 31.50 m. y linda con el lote N° 15.
SUPERFICIE: 1.043 m2. 4.241 cm2.

LOTE N° 02 – MANZ. 02

AL NORTE: rumbo S-71°02'12"-E, mide 6.78 m. y linda con lote 01.
AL SUR : rumbo N-71°02'12"-W, mide 12.64 m. y linda con calle 3.
AL ESTE : rumbo S-10°07'07"-W, mide 31.86 m. y linda con calle C.
AL OESTE: rumbo N-20°41'15"-E, mide 31.50 m. y linda con lote 03.
SUPERFICIE: 305 m2. 9.250 cm2.



ES COPIA FIEL DEL ORIGINAL CONSTE

Maria Velazquez
Secretario General



Alba Acosta de Basado
Intendente Municipal

CARLOS M. ROMERO SELLITI
AGRIMENSOR - REG. PROF. N° 301

57 cincuenta y siete
49 warentary melle

LOTE Nº 03 – MANZ. 02

AL NORTE: Con rumbo S-71º02'12"-E, mide 10.00 m. y linda con lote 01.
AL SUR : Con rumbo N-71º02'12"-W, mide 10.00 m. y linda con calle 3.
AL ESTE : Con rumbo S-20º41'15"-W, mide 31.50 m. y linda con lote 02.
AL OESTE: Con rumbo N-20º41'15"-E, mide 31.50 m. y linda con lote 04.
SUPERFICIE: 315 m2. 0000 cm2.

LOTE Nº 04 – MANZ. 02

AL NORTE: Con rumbo S-71º02'12"-E, mide 10.00 m. y linda con lote 01.
AL SUR : Con rumbo N-71º02'12"-W, mide 10.00 m. y linda con calle 3.
AL ESTE : Con rumbo S-20º41'20"-W, mide 31.50 m. y linda con lote 03.
AL OESTE: Con rumbo N-20º41'15"-E, mide 31.50 m. y linda con lote 05.
SUPERFICIE: 315 m2. 0000 cm2.

LOTE Nº 05 – MANZ. 02

AL NORTE: Con rumbo S-71º02'12"-E, mide 10.00 m. y linda con lote 01.
AL SUR : Con rumbo N-71º02'12"-W, mide 10.00 m. y linda con calle 3.
AL ESTE : Con rumbo S-20º41'15"-W, mide 31.50 m. y linda con lote 04.
AL OESTE: Con rumbo N-20º41'15"-E, mide 31.50 m. y linda con lote 06,
07 y 08.
SUPERFICIE: 315 m2. 0000 cm2.

LOTE Nº 06 – MANZ. 02

AL NORTE: Con rumbo S-71º02'12"-E, mide 31.50 m. y linda con lote 07.
AL SUR : Con rumbo N-71º02'12"-W, mide 31.50 m. y linda con calle 3.
AL ESTE : Con rumbo S-20º41'15"-W, mide 10.50 m. y linda con lote 05.
AL OESTE: Con rumbo N-20º41'15"-E, mide 10.50 m. y linda con calle B2.
SUPERFICIE: 330 m2. 7.500 cm2.

LOTE Nº 07 – MANZ. 02

AL NORTE: Con rumbo S-71º02'12"-E, mide 31.50 m. y linda con lote 08.
AL SUR : Con rumbo N-71º02'12"-W, mide 31.50 m. y linda con lote 06.
AL ESTE : Con rumbo S-20º41'15"-W, mide 10.50 m. y linda con lote 05.
AL OESTE: Con rumbo N-20º41'15"-E, mide 10.50 m. y linda con calle B2.
SUPERFICIE: 330 m2. 7.500 cm2.

LOTE Nº 08 – MANZ. 02

AL NORTE: Con rumbo S-71º02'12"-E, mide 31.50 m. y linda con lote 09.
AL SUR : Con rumbo N-71º02'12"-W, mide 31.50 m. y linda con lote 07.
AL ESTE : Con rumbo S-20º41'15"-W, mide 10.50 m. y linda con lote 05.
AL OESTE: Con rumbo N-20º41'15"-E, mide 10.50 m. y linda con calle B2.
SUPERFICIE: 330 m2. 7.500 cm2.



CARLOS M. ROMERO SELLITTI
AGRIMENSOR - REG. PROF. Nº 355

17

58 cuarenta y ocho m²
50 cuarenta

LOTE Nº 09 – MANZ. 02

AL NORTE: Con rumbo S-71°02'12"-E, mide 31.50 m. y linda con lote 10.
AL SUR : Con rumbo N-71°02'12"-W, mide 31.50 m. y linda con lote 08.
AL ESTE : Con rumbo S-20°41'15"-W, mide 10.50 m. y linda con lote 01.
AL OESTE: Con rumbo N-20°41'15"-E, mide 10.50 m. y linda con calle B2.
SUPERFICIE: 330 m². 7.500 cm².

LOTE Nº 10 – MANZ. 02

AL NORTE: Con rumbo S-71°02'12"-E, mide 31.50 m. y linda con lote 11.
AL SUR : Con rumbo N-71°02'12"-W, mide 31.50 m. y linda con lote 09.
AL ESTE : Con rumbo S-20°41'15"-W, mide 10.50 m. y linda con lote 01.
AL OESTE: Con rumbo N-20°41'15"-E, mide 10.50 m. y linda con calle B2.
SUPERFICIE: 330 m². 7.500 cm².

LOTE Nº 11 – MANZ. 02

AL NORTE: Con rumbo S-71°02'12"-E, mide 31.50 m. y linda con lote 12.
AL SUR : Con rumbo N-71°02'12"-W, mide 31.50 m. y linda con lote 10.
AL ESTE : Con rumbo S-20°41'15"-W, mide 10.50 m. y linda con lote 14.
AL OESTE: Con rumbo N-20°41'15"-E, mide 10.50 m. y linda con calle B2.
SUPERFICIE: 330 m². 7.500 cm².

LOTE Nº 12 – MANZ. 02

AL NORTE: Con rumbo S-71°02'12"-E, mide 31.50 m. y linda con lote 13.
AL SUR : Con rumbo N-71°02'12"-W, mide 31.50 m. y linda con lote 11.
AL ESTE : Con rumbo S-20°41'15"-W, mide 10.50 m. y linda con lote 14.
AL OESTE: Con rumbo N-20°41'15"-E, mide 10.50 m. y linda con calle B2.
SUPERFICIE: 330 m². 7.500 cm².

LOTE Nº 13 – MANZ. 02

AL NORTE: Con rumbo S-71°02'12"-E, mide 31.50 m. y linda con calle 2.
AL SUR : Con rumbo N-71°02'12"-W, mide 31.50 m. y linda con lote 12.
AL ESTE : Con rumbo S-20°41'15"-W, mide 10.50 m. y linda con lote 14.
AL OESTE: Con rumbo N-20°41'15"-E, mide 10.50 m. y linda con calle B2.
SUPERFICIE: 330 m². 7.500 cm².

LOTE Nº 14 – MANZ. 02

AL NORTE: Con rumbo S-71°02'12"-E, mide 10.00 m. y linda con calle 2.
AL SUR : Con rumbo N-71°02'12"-W, mide 10.00 m. y linda con lote 01.
AL ESTE : Con rumbo S-20°41'15"-W, mide 31.50 m. y linda con lote 15.
AL OESTE: Con rumbo N-20°41'15"-E, mide 31.50 m. y linda con lote 11, 12, y 13.
SUPERFICIE: 315 m². 0000 cm².



CARLOS MARCOMERO SELLITTI
AGRIMENSOR - REG. PROF. Nº 387



Alba Acosta de Begado
Intendente Municipal

59 años y nueve
51 años y nueve 0083

LOTE Nº 15 – MANZ. 02

AL NORTE: Con rumbo S-71°02'12"-E, mide 10.00 m. y linda con calle 2.
AL SUR : Con rumbo N-71°02'12"-W, mide 10.00 m. y linda con lote 01.
AL ESTE : Con rumbo S-20°41'15"-W, mide 31.50 m. y linda con lote 01.
AL OESTE: Con rumbo N-20°41'15"-E, mide 31.50 m. y linda con lote 14.
SUPERFICIE: 315 m2. 0000 cm2.

MANZANA Nº 03

AL NORTE: Con rumbo S-71°02'12"-E, mide 76.73 m. y linda con calle 3.
AL SUR : Con rumbo N-71°02'12"-W, mide 92.33 m. y linda con calle 4.
AL ESTE : Con rumbo S-10°07'07"-W, mide 84.96 m. y linda con calle C.
AL OESTE: Con rumbo N-20°41'15"-E, mide 84.00 m. y linda con calle B1.
SUPERFICIE: 7.097 m2. 7.203 cm2.

LOTE Nº 01 – MANZ. Nº 03

AL NORTE: rumbo S.71°02'12"E, - mide 5.23 m. y linda con la calle 3.
AL SUR: rumbo N.71°02'12"W.-mide 54.83 m. y linda con lotes 02, 03,
04, 05, 06 y 07.
AL ESTE: rumbo S.10°07'07"W.- mide 53.10 m. y linda con la calle C.
AL OESTE: Tres Líneas, la primera; rumbo N.20°42'15"E. mide 21.00 m. y linda con lotes
12 y 11, la segunda; S.71°02'12"E. – mide 40.00 m, linda con lotes 16, 17, 18 y
19; La tercera; N.20°41'15"E. – mide 31.50 m. y linda con el lote Nº 19.
SUPERFICIE: 1.367 m2. 8.461 cm2.

LOTE Nº 02 – MANZ. 03

AL NORTE: Con rumbo S-71°02'12"-E, mide 4.83 m. y linda con lote 01.
AL SUR : Con rumbo N-71°02'12"-W, mide 10.83 m. y linda con calle 4.
AL ESTE : Con rumbo S-10°07'07"-W, mide 31.86 m. y linda con calle C.
AL OESTE: Con rumbo N-20°41'15"-E, mide 31.50 m. y linda con lote 03.
SUPERFICIE: 248 m2. 8.742 cm2.

LOTE Nº 03 – MANZ. 03

AL NORTE: Con rumbo S-71°02'12"-E, mide 10.00 m. y linda con lote 01.
AL SUR : Con rumbo N-71°02'12"-W, mide 10.00 m. y linda con calle 4.
AL ESTE : Con rumbo S-20°41'15"-W, mide 31.50 m. y linda con lote 02.
AL OESTE: Con rumbo N-20°41'15"-E, mide 31.50 m. y linda con lote 04.
SUPERFICIE: 315 m2. 0000 cm2.



CARLOS M. ROMERO SELLITTI
AGRIMENSOR - REG. PROF. Nº 397

19

60 sesenta 0024
Ranwankey do

LOTE Nº 04 – MANZ. 03

AL NORTE: Con rumbo S-71º02'12"-E, mide 10.00 m. y linda con lote 01.
AL SUR : Con rumbo N-71º02'12"-W, mide 10.00 m. y linda con calle 4.
AL ESTE : Con rumbo S-20º41'15"-W, mide 31.50 m. y linda con lote 03.
AL OESTE: Con rumbo N-20º41'15"-E, mide 31.50 m. y linda con lote 05.
SUPERFICIE: 315 m2. 0000 cm2.

LOTE Nº 05 – MANZ. 03

AL NORTE: Con rumbo S-71º02'12"-E, mide 10.00 m. y linda con lote 01.
AL SUR : Con rumbo N-71º02'12"-W, mide 10.00 m. y linda con calle 4.
AL ESTE : Con rumbo S-20º41'15"-W, mide 31.50 m. y linda con lote 04.
AL OESTE: Con rumbo N-20º41'15"-E, mide 31.50 m. y linda con lote 06.
SUPERFICIE: 315 m2. 0000 cm2.

LOTE Nº 06 – MANZ. 03

AL NORTE: Con rumbo S-71º02'12"-E, mide 10.00 m. y linda con lote 01.
AL SUR : Con rumbo N-71º02'12"-W, mide 10.00 m. y linda con calle 4.
AL ESTE : Con rumbo S-20º41'15"-W, mide 31.50 m. y linda con lote 05.
AL OESTE: Con rumbo N-20º41'15"-E, mide 31.50 m. y linda con lote 07.
SUPERFICIE: 315 m2. 0000 cm2.

LOTE Nº 07 – MANZ. 03

AL NORTE: Con rumbo S-71º02'12"-E, mide 10.00 m. y linda con lote 01.
AL SUR : Con rumbo N-71º02'12"-W, mide 10.00 m. y linda con calle 4.
AL ESTE : Con rumbo S-20º41'15"-W, mide 31.50 m. y linda con lote 06.
AL OESTE: Con rumbo N-20º41'15"-E, mide 31.50 m. y linda con lote 08, 09 y 10.
SUPERFICIE: 315 m2. 0000 cm2.

LOTE Nº 08 – MANZ. 03

AL NORTE: Con rumbo S-71º02'12"-E, mide 31.50 m. y linda con lote 09.
AL SUR : Con rumbo N-71º02'12"-W, mide 31.50 m. y linda con calle 4.
AL ESTE : Con rumbo S-20º41'15"-W, mide 10.50 m. y linda con lote 07.
AL OESTE: Con rumbo N-20º41'15"-E, mide 10.50 m. y linda con calle B1.
SUPERFICIE: 330 m2. 7.500 cm2.

LOTE Nº 09 – MANZ. 03

AL NORTE: Con rumbo S-71º02'12"-E, mide 31.50 m. y linda con lote 10.
AL SUR : Con rumbo N-71º02'12"-W, mide 31.50 m. y linda con lote 08.
AL ESTE : Con rumbo S-20º41'15"-W, mide 10.50 m. y linda con lote 07.
AL OESTE: Con rumbo N-20º41'15"-E, mide 10.50 m. y linda con calle B1.
SUPERFICIE: 330 m2. 7.500 cm2.

ES COPIA FIEL DEL ORIGINAL CONSTE



Carlos María Velasco
Secretario General



Alba Acosta de Begado
Intendente Municipal

CARLOS M. ROMERO SELLITTI
AGRIMENSOR - REG. PROF. Nº 397

61 sesenta y uno 0025
53 cuarenta y tres

LOTE Nº 10 – MANZ. 03

AL NORTE: Con rumbo S-71º02'12"-E, mide 31.50 m. y linda con lote 11.
AL SUR : Con rumbo N-71º02'12"-W, mide 31.50 m. y linda con lote 09.
AL ESTE : Con rumbo S-20º41'15"-W, mide 10.50 m. y linda con lote 07.
AL OESTE: Con rumbo N-20º41'15"-E, mide 10.50 m. y linda con calle B1.
SUPERFICIE: 330 m2. 7.500 cm2.

LOTE Nº 11 – MANZ. 03

AL NORTE: Con rumbo S-71º02'12"-E, mide 31.50 m. y linda con lote 12.
AL SUR : Con rumbo N-71º02'12"-W, mide 31.50 m. y linda con lote 10.
AL ESTE : Con rumbo S-20º41'15"-W, mide 10.50 m. y linda con lote 01.
AL OESTE: Con rumbo N-20º41'15"-E, mide 10.50 m. y linda con calle B1.
SUPERFICIE: 330 m2. 7.500 cm2.

LOTE Nº 12 – MANZ. 03

AL NORTE: Con rumbo S-71º02'12"-E, mide 31.50 m. y linda con lote 13.
AL SUR : Con rumbo N-71º02'12"-W, mide 31.50 m. y linda con lote 11.
AL ESTE : Con rumbo S-20º41'15"-W, mide 10.50 m. y linda con lote 01.
AL OESTE: Con rumbo N-20º41'15"-E, mide 10.50 m. y linda con calle B1.
SUPERFICIE: 330 m2. 7.500 cm2.

LOTE Nº 13 – MANZ. 03

AL NORTE: Con rumbo S-71º02'12"-E, mide 31.50 m. y linda con lote 14.
AL SUR : Con rumbo N-71º02'12"-W, mide 31.50 m. y linda con lote 12.
AL ESTE : Con rumbo S-20º41'15"-W, mide 10.50 m. y linda con lote 16.
AL OESTE: Con rumbo N-20º41'15"-E, mide 10.50 m. y linda con calle B1.
SUPERFICIE: 330 m2. 7.500 cm2.

LOTE Nº 14 – MANZ. 03

AL NORTE: Con rumbo S-71º02'12"-E, mide 31.50 m. y linda con lote 15.
AL SUR : Con rumbo N-71º02'12"-W, mide 31.50 m. y linda con lote 13.
AL ESTE : Con rumbo S-20º41'15"-W, mide 10.50 m. y linda con lote 16.
AL OESTE: Con rumbo N-20º41'15"-E, mide 10.50 m. y linda con calle B1.
SUPERFICIE: 330 m2. 7.500 cm2.

LOTE Nº 15 – MANZ. 03

AL NORTE: Con rumbo S-71º02'12"-E, mide 31.50 m. y linda con calle 3.
AL SUR : Con rumbo N-71º02'12"-W, mide 31.50 m. y linda con lote 14.
AL ESTE : Con rumbo S-20º41'15"-W, mide 10.50 m. y linda con lote 16.
AL OESTE: Con rumbo N-20º41'15"-E, mide 10.50 m. y linda con calle B1.
SUPERFICIE: 330 m2. 7.500 cm2.



CARLOS M. RODRÍGUEZ SELLITI
AGRIMENSUR - REG. PROF. Nº 397

62 sesenta y dos 726
54 una sesenta y cuatro

LOTE Nº 16 – MANZ. 03

AL NORTE: Con rumbo S-71°02'12"-E, mide 10.00 m. y linda con calle 3.
AL SUR : Con rumbo N-71°02'12"-W, mide 10.00 m. y linda con lote 01.
AL ESTE : Con rumbo S-20°41'15"-W, mide 31.50 m. y linda con lote 17.
AL OESTE: Con rumbo N-20°41'15"-E, mide 31.50 m. y linda con lote 13, 14 y 15.
SUPERFICIE: 315 m2. 0000 cm2.

LOTE Nº 17 – MANZ. 03

AL NORTE: Con rumbo S-71°02'12"-E, mide 10.00 m. y linda con calle 3.
AL SUR : Con rumbo N-71°02'12"-W, mide 10.00 m. y linda con lote 01.
AL ESTE : Con rumbo S-20°41'15"-W, mide 31.50 m. y linda con lote 18.
AL OESTE: Con rumbo N-20°41'15"-E, mide 31.50 m. y linda con lote 16.
SUPERFICIE: 315 m2. 0000 cm2.

LOTE Nº 18 – MANZ. 03

AL NORTE: Con rumbo S-71°02'12"-E, mide 10.00 m. y linda con calle 3.
AL SUR : Con rumbo N-71°02'12"-W, mide 10.00 m. y linda con lote 01.
AL ESTE : Con rumbo S-20°41'15"-W, mide 31.50 m. y linda con lote 19.
AL OESTE: Con rumbo N-20°41'15"-E, mide 31.50 m. y linda con lote 17.
SUPERFICIE: 315 m2. 0000 cm2.

LOTE Nº 19 – MANZ. 03

AL NORTE: Con rumbo S-71°02'12"-E, mide 10.00 m. y linda con calle 3.
AL SUR : Con rumbo N-71°02'12"-W, mide 10.00 m. y linda con lote 01.
AL ESTE : Con rumbo S-20°41'15"-W, mide 31.50 m. y linda con lote 01.
AL OESTE: Con rumbo N-20°41'15"-E, mide 31.50 m. y linda con lote 18.
SUPERFICIE: 315 m2. 0000 cm2.

MANZANA Nº 04

AL NORTE: Con rumbo S-71°02'12"-E, mide 84.00 m. y linda con calle 3.
AL SUR : Con rumbo N-71°02'12"-W, mide 84.00 m. y linda con calle 4.
AL ESTE : Con rumbo S-20°41'15"-W, mide 84.00 m. y linda con calle B1.
AL OESTE: Con rumbo N-20°41'15"-E, mide 84.00 m. y linda con calle A1.
SUPERFICIE: 7.056 m2. 0000 cm2.

LOTE Nº 01 – MANZ. 04

AL NORTE: Con rumbo S-71°02'12"-E, mide 31.50 m. y linda con calle 3.
AL SUR : Con rumbo N-71°02'12"-W, mide 31.50 m. y linda con lote 02.
AL ESTE : Con rumbo S-20°41'15"-W, mide 10.50 m. y linda con calle B1.
AL OESTE: Con rumbo N-20°41'15"-E, mide 10.50 m. y linda con lote 20.
SUPERFICIE: 330 m2. 7.500 cm2.



CARLOS ENRIQUE SELLITI
AGRIENSOR R&G. PROF. Nº 384



Alba Acosta de Bogado
Intendente Municipal

63 sesenta y tres 0027
Cincuenta y cinco

LOTE Nº 02 – MANZ. 04

AL NORTE: Con rumbo S-71°02'12"-E, mide 31.50 m. y linda con lote 01.
AL SUR : Con rumbo N-71°02'12"-W, mide 31.50 m. y linda con lote 03.
AL ESTE : Con rumbo S-20°41'15"-W, mide 10.50 m. y linda con calle B1.
AL OESTE: Con rumbo N-20°41'15"-E, mide 10.50 m. y linda con lote 20.
SUPERFICIE: 330 m2. 7.500 cm2.

LOTE Nº 03 – MANZ. 04

AL NORTE: Con rumbo S-71°02'12"-E, mide 31.50 m. y linda con lote 02.
AL SUR : Con rumbo N-71°02'12"-W, mide 31.50 m. y linda con lote 04.
AL ESTE : Con rumbo S-20°41'15"-W, mide 10.50 m. y linda con calle B1.
AL OESTE: Con rumbo N-20°41'15"-E, mide 10.50 m. y linda con lote 20.
SUPERFICIE: 330 m2. 7.500 cm2.

LOTE Nº 04 – MANZ. 04

AL NORTE: Con rumbo S-71°02'12"-E, mide 31.50 m. y linda con lote 03.
AL SUR : Con rumbo N-71°02'12"-W, mide 31.50 m. y linda con lote 05.
AL ESTE : Con rumbo S-20°41'15"-W, mide 10.50 m. y linda con calle B1.
AL OESTE: Con rumbo N-20°41'15"-E, mide 10.50 m. y linda con lote 20.
SUPERFICIE: 330 m2. 7.500 cm2.

LOTE Nº 05 – MANZ. 04

AL NORTE: Con rumbo S-71°02'12"-E, mide 31.50 m. y linda con lote 04.
AL SUR : Con rumbo N-71°02'12"-W, mide 31.50 m. y linda con lote 06.
AL ESTE : Con rumbo S-20°41'15"-W, mide 10.50 m. y linda con calle B1.
AL OESTE: Con rumbo N-20°41'15"-E, mide 10.50 m. y linda con lote 09.
SUPERFICIE: 330 m2. 7.500 cm2.

LOTE Nº 06 – MANZ. 04

AL NORTE: Con rumbo S-71°02'12"-E, mide 31.50 m. y linda con lote 05.
AL SUR : Con rumbo N-71°02'12"-W, mide 31.50 m. y linda con lote 07.
AL ESTE : Con rumbo S-20°41'15"-W, mide 10.50 m. y linda con calle B1.
AL OESTE: Con rumbo N-20°41'15"-E, mide 10.50 m. y linda con lote 09.
SUPERFICIE: 330 m2. 7.500 cm2.

LOTE Nº 07 – MANZ. 04

AL NORTE: Con rumbo S-71°02'12"-E, mide 31.50 m. y linda con lote 06.
AL SUR : Con rumbo N-71°02'12"-W, mide 31.50 m. y linda con lote 08.
AL ESTE : Con rumbo S-20°41'15"-W, mide 10.50 m. y linda con calle B1.
AL OESTE: Con rumbo N-20°41'15"-E, mide 10.50 m. y linda con lote 09.
SUPERFICIE: 330 m2. 7.500 cm2.



CARLOS M. ROMERO SELVA
AGRIMENSOR - REG. PROF. Nº 207



Alba Acosta de Bogado
Intendente Municipal

LOTE Nº 08 – MANZ. 04

AL NORTE: Con rumbo S-71º02'12"-E, mide 31.50 m. y linda con lote 07.
 AL SUR : Con rumbo N-71º02'12"-W, mide 31.50 m. y linda con calle 4.
 AL ESTE : Con rumbo S-20º41'15"-W, mide 10.50 m. y linda con calle B1.
 AL OESTE: Con rumbo N-20º41'15"-E, mide 10.50 m. y linda con lote 09.
 SUPERFICIE: 330 m2. 7.500 cm2.

LOTE Nº 09 – MANZ. 04

AL NORTE: Con rumbo S-71º02'12"-E, mide 10.50 m. y linda con lote 20.
 AL SUR : Con rumbo N-71º02'12"-W, mide 10.50 m. y linda con calle 4.
 AL ESTE : Con rumbo S-20º41'15"-W, mide 42.00 m. y linda con lotes 05, 06, 07 y 08.
 AL OESTE: Con rumbo N-20º41'15"-E, mide 42.00 m. y linda con lote 10.
 SUPERFICIE: 441 m2. 0000 cm2.

LOTE Nº 10 – MANZ. 04

AL NORTE: Con rumbo S-71º02'12"-E, mide 10.50 m. y linda con lote 19.
 AL SUR : Con rumbo N-71º02'12"-W, mide 10.50 m. y linda con calle 4.
 AL ESTE : Con rumbo S-20º41'15"-W, mide 42.00 m. y linda con lote 09.
 AL OESTE: Con rumbo N-20º41'15"-E, mide 42.00 m. y linda con lotes 11, 12, 13, y 14.
 SUPERFICIE: 441 m2. 0000 cm2.

LOTE Nº 11 – MANZ. 04

AL NORTE: Con rumbo S-71º02'12"-E, mide 31.50 m. y linda con lote 12.
 AL SUR : Con rumbo N-71º02'12"-W, mide 31.50 m. y linda con calle 4.
 AL ESTE : Con rumbo S-20º41'15"-W, mide 10.50 m. y linda con lote 10.
 AL OESTE: Con rumbo N-20º41'15"-E, mide 10.50 m. y linda con calle A1.
 SUPERFICIE: 330 m2. 7.500 cm2.

LOTE Nº 12 – MANZ. 04

AL NORTE: Con rumbo S-71º02'12"-E, mide 31.50 m. y linda con lote 13.
 AL SUR : Con rumbo N-71º02'12"-W, mide 31.50 m. y linda con lote 11.
 AL ESTE : Con rumbo S-20º41'15"-W, mide 10.50 m. y linda con lote 10.
 AL OESTE: Con rumbo N-20º41'15"-E, mide 10.50 m. y linda con calle A1.
 SUPERFICIE: 330 m2. 7.500 cm2.

LOTE Nº 13 – MANZ. 04

AL NORTE: Con rumbo S-71º02'12"-E, mide 31.50 m. y linda con lote 14.
 AL SUR : Con rumbo N-71º02'12"-W, mide 31.50 m. y linda con lote 12.
 AL ESTE : Con rumbo S-20º41'15"-W, mide 10.50 m. y linda con lote 10.
 AL OESTE: Con rumbo N-20º41'15"-E, mide 10.50 m. y linda con calle A1. SUPERFICIE: 330 m2. 7.500 cm2.

CARLOS M. ROMERO BELITTI
 AGRIMENSOR - REG. COPEL 197



ES COPIA FIEL DEL ORIGINAL CONSTE

Carlos María Romero Belitti
 Secretario General

65 resenta y an 0129
77 unventa y mil

LOTE Nº 14 – MANZ. 04

AL NORTE: Con rumbo S-71º02'12"-E, mide 31.50 m. y linda con lote 15.
AL SUR : Con rumbo N-71º02'12"-W, mide 31.50 m. y linda con lote 13.
AL ESTE : Con rumbo S-20º41'15"-W, mide 10.50 m. y linda con lote 10.
AL OESTE: Con rumbo N-20º41'15"-E, mide 10.50 m. y linda con calle A1.
SUPERFICIE: 330 m2. 7.500 cm2.

LOTE Nº 15 – MANZ. 04

AL NORTE: Con rumbo S-71º02'12"-E, mide 31.50 m. y linda con lote 16.
AL SUR : Con rumbo N-71º02'12"-W, mide 31.50 m. y linda con lote 14.
AL ESTE : Con rumbo S-20º41'15"-W, mide 10.50 m. y linda con lote 19.
AL OESTE: Con rumbo N-20º41'15"-E, mide 10.50 m. y linda con calle A1.
SUPERFICIE: 330 m2. 7.500 cm2.

LOTE Nº 16 – MANZ. 04

AL NORTE: Con rumbo S-71º02'12"-E, mide 31.50 m. y linda con lote 17.
AL SUR : Con rumbo N-71º02'12"-W, mide 31.50 m. y linda con lote 15.
AL ESTE : Con rumbo S-20º41'15"-W, mide 10.50 m. y linda con lote 19.
AL OESTE: Con rumbo N-20º41'15"-E, mide 10.50 m. y linda con calle A1.
SUPERFICIE: 330 m2. 7.500 cm2.

LOTE Nº 17 – MANZ. 04

AL NORTE: Con rumbo S-71º02'12"-E, mide 31.50 m. y linda con lote 18.
AL SUR : Con rumbo N-71º02'12"-W, mide 31.50 m. y linda con lote 16.
AL ESTE : Con rumbo S-20º41'15"-W, mide 10.50 m. y linda con lote 19.
AL OESTE: Con rumbo N-20º41'15"-E, mide 10.50 m. y linda con calle A1.
SUPERFICIE: 330 m2. 7.500 cm2.

LOTE Nº 18 – MANZ. 04

AL NORTE: Con rumbo S-71º02'12"-E, mide 31.50 m. y linda con calle 3.
AL SUR : Con rumbo N-71º02'12"-W, mide 31.50 m. y linda con lote 17.
AL ESTE : Con rumbo S-20º41'15"-W, mide 10.50 m. y linda con lote 19.
AL OESTE: Con rumbo N-20º41'15"-E, mide 10.50 m. y linda con calle A1.
SUPERFICIE: 330 m2. 7.500 cm2.

LOTE Nº 19 – MANZ. 04

AL NORTE: Con rumbo S-71º02'12"-E, mide 10.50 m. y linda con calle 3.
AL SUR : Con rumbo N-71º02'12"-W, mide 10.50 m. y linda con lote 10.
AL ESTE : Con rumbo S-20º41'15"-W, mide 42.00 m. y linda con lote 20.
AL OESTE: Con rumbo N-20º41'15"-E, mide 42.00 m. y linda con lotes 15,
16, 17, y 18.
SUPERFICIE: 441 m2. 0000 cm2.



CARLOS M. ROMERO SELLITTI
AGRIENSOR - REG. PROF. Nº 387



Alba Acosta de Bogado
Intendente Municipal

Objetiva y sus 9930
58 anexos y otros

LOTE Nº 20 – MANZ. 04

AL NORTE: Con rumbo S-71º02'12"-E, mide 10.50 m. y linda con calle 3.
AL SUR : Con rumbo N-71º02'12"-W, mide 10.50 m. y linda con lote 09.
AL ESTE : Con rumbo S-20º41'15"-W, mide 42.00 m. y linda con lotes 01,
02, 03 y 04.
AL OESTE: Con rumbo N-20º41'15"-E, mide 42.00 m. y linda con lote 19.
SUPERFICIE: 441 m2. 0000 cm2.

MANZANA Nº 05

AL NORTE: Con rumbo S-71º02'12"-E, mide 84.00 m. y linda con calle 3.
AL SUR : Con rumbo N-71º02'12"-W, mide 84.00 m. y linda con calle 4.
AL ESTE : Con rumbo S-20º41'15"-W, mide 84.00 m. y linda con calle A1.
AL OESTE: Con rumbo N-20º41'15"-E, mide 84.00 m. y linda con fracción
ocupada por Ruta 1 Mariscal F. S. López.
SUPERFICIE: 7.056 m2. 0000 cm2.

LOTE Nº 01 – MANZ. 05

AL NORTE: Con rumbo S-71º02'12"-E, mide 31.50 m. y linda con calle 3.
AL SUR : Con rumbo N-71º02'12"-W, mide 31.50 m. y linda con lote 2.
AL ESTE : Con rumbo S-20º41'15"-W, mide 10.50 m. y linda con calle A1.
AL OESTE: Con rumbo N-20º41'15"-E, mide 10.50 m. y linda con lote 15.
SUPERFICIE: 330 m2. 7.500 cm2.

LOTE Nº 02 – MANZ. 05

AL NORTE: Con rumbo S-71º02'12"-E, mide 31.50 m. y linda con lote 01.
AL SUR : Con rumbo N-71º02'12"-W, mide 31.50 m. y linda con lote 03.
AL ESTE : Con rumbo S-20º41'15"-W, mide 10.50 m. y linda con calle A1.
AL OESTE: Con rumbo N-20º41'15"-E, mide 10.50 m. y linda con lote 15.
SUPERFICIE: 330 m2. 7.500 cm2.

LOTE Nº 03 – MANZ. 05

AL NORTE: Con rumbo S-71º02'12"-E, mide 31.50 m. y linda con lote 02.
AL SUR : Con rumbo N-71º02'12"-W, mide 31.50 m. y linda con lote 04.
AL ESTE : Con rumbo S-20º41'15"-W, mide 10.50 m. y linda con calle A1.
AL OESTE: Con rumbo N-20º41'15"-E, mide 10.50 m. y linda con lote 15.
SUPERFICIE: 330 m2. 7.500 cm2.



CARLOS M. ROBERTO SELLITI
AGRIMENSOR - REG. PROF. Nº 303



67 ciento y siete 31
sa anuencia y nove

LOTE Nº 04 – MANZ. 05

AL NORTE: Con rumbo S-71°02'12"-E, mide 31.50 m. y linda con lote 03.
AL SUR : Con rumbo N-71°02'12"-W, mide 31.50 m. y linda con lote 05.
AL ESTE : Con rumbo S-20°41'15"-W, mide 10.50 m. y linda con calle A1.
AL OESTE: Con rumbo N-20°41'15"-E, mide 10.50 m. y linda con lote 14.
SUPERFICIE: 330 m2. 7.500 cm2.

LOTE Nº 05 – MANZ. 05

AL NORTE: Con rumbo S-71°02'12"-E, mide 31.50 m. y linda con lote 04.
AL SUR : Con rumbo N-71°02'12"-W, mide 31.50 m. y linda con lote 06.
AL ESTE : Con rumbo S-20°41'15"-W, mide 10.50 m. y linda con calle A1.
AL OESTE: Con rumbo N-20°41'15"-E, mide 10.50 m. y linda con lote 14.
SUPERFICIE: 330 m2. 7.500 cm2.

LOTE Nº 06 – MANZ. 05

AL NORTE: Con rumbo S-71°02'12"-E, mide 31.50 m. y linda con lote 05.
AL SUR : Con rumbo N-71°02'12"-W, mide 31.50 m. y linda con lote 07.
AL ESTE : Con rumbo S-20°41'15"-W, mide 10.50 m. y linda con calle A1.
AL OESTE: Con rumbo N-20°41'15"-E, mide 10.50 m. y linda con lote 09.
SUPERFICIE: 330 m2. 7.500 cm2.

LOTE Nº 07 – MANZ. 05

AL NORTE: Con rumbo S-71°02'12"-E, mide 31.50 m. y linda con lote 06.
AL SUR : Con rumbo N-71°02'12"-W, mide 31.50 m. y linda con lote 08.
AL ESTE : Con rumbo S-20°41'15"-W, mide 10.50 m. y linda con calle A1.
AL OESTE: Con rumbo N-20°41'15"-E, mide 10.50 m. y linda con lote 09.
SUPERFICIE: 330 m2. 7.500 cm2.

LOTE Nº 08 – MANZ. 05

AL NORTE: Con rumbo S-71°02'12"-E, mide 31.50 m. y linda con lote 07.
AL SUR : Con rumbo N-71°02'12"-W, mide 31.50 m. y linda con calle 4.
AL ESTE : Con rumbo S-20°41'15"-W, mide 10.50 m. y linda con calle A1.
AL OESTE: Con rumbo N-20°41'15"-E, mide 10.50 m. y linda con lote 09.
SUPERFICIE: 330 m2. 7.500 cm2.

LOTE Nº 09 – MANZ. 05

AL NORTE: Con rumbo S-71°02'12"-E, mide 10.50 m. y linda con lote 14.
AL SUR : Con rumbo N-71°02'12"-W, mide 10.50 m. y linda con calle 4.
AL ESTE : Con rumbo S-20°41'15"-W, mide 31.50 m. y linda con lotes 06,
07 y 08.
AL OESTE: Con rumbo N-20°41'15"-E, mide 31.50 m. y linda con lote 10.
SUPERFICIE: 330 m2. 7.500 cm2.

ESTADIA FIEL DEL ORIGINAL CONSTE
MUNICIPALIDAD DE QUINDIA
SECRETARIA GENERAL
García María Velasco
Secretario General
CANTÓN EL TORILLO DE QUINDIA
AGRIENSOR REG. PROF. Nº 897



Alba Acosta de Bogado
Intendente Municipal

LOTE Nº 10 – MANZ. 05

AL NORTE: Con rumbo S-71º02'12"-E, mide 10.50 m. y linda con lote 14.

AL SUR : Con rumbo N-71º02'12"-W, mide 10.50 m. y linda con calle 4.

AL ESTE : Con rumbo S-20º41'15"-W, mide 31.50 m. y linda con lote 09.

AL OESTE: Con rumbo N-20º41'15"-E, mide 31.50 m. y linda con lotes 11, 12 y 13.

SUPERFICIE: 330 m2. 7.500 cm2.

LOTE Nº 11 – MANZ. 05

AL NORTE: Con rumbo S-71º02'12"-E, mide 31.50 m. y linda con lote 12.

AL SUR : Con rumbo N-71º02'12"-W, mide 31.50 m. y linda con calle 4.

AL ESTE : Con rumbo S-20º41'15"-W, mide 10.50 m. y linda con lote 10.

AL OESTE: Con rumbo N-20º41'15"-E, mide 10.50 m. linda con fracción ocupada por ruta 1 Mariscal F. S. López, parte de esta misma finca.

SUPERFICIE: 330 m2. 7.500 cm2.

LOTE Nº 12 – MANZ. 05

AL NORTE: Con rumbo S-71º02'12"-E, mide 31.50 m. y linda con lote 13.

AL SUR : Con rumbo N-71º02'12"-W, mide 31.50 m. y linda con lote 11.

AL ESTE : Con rumbo S-20º41'15"-W, mide 10.50 m. y linda con lote 10.

AL OESTE: Con rumbo N-20º41'15"-E, mide 10.50 m. y linda con fracción ocupada por Ruta 1 Mariscal F. S. López, parte de esta misma finca.

SUPERFICIE: 330 m2. 7.500 cm2.

LOTE Nº 13 – MANZ. 05

AL NORTE: Con rumbo S-71º02'12"-E, mide 31.50 m. y linda con lote 14.

AL SUR : Con rumbo N-71º02'12"-W, mide 31.50 m. y linda con lote 12.

AL ESTE : Con rumbo S-20º41'15"-W, mide 10.50 m. y linda con lote 10.

AL OESTE: Con rumbo N-20º41'15"-E, mide 10.50 m. y linda con fracción ocupada por ruta 1 Mariscal F. S. López, parte de esta misma finca.

SUPERFICIE: 330 m2. 7.500 cm2.

LOTE Nº 14 – MANZ. 05

FRACCION DESTINADA AL MINISTERIO DE LA DEFENSA PUBLICA

AL NORTE: Con rumbo S.71º02'12"E, mide 42.00 m. y linda con calle 3

AL SUR: con rumbo N.71º02'12"W. mide 52.50 m. y linda con lotes 09,10 y 13.

AL ESTE: tres líneas ; la primera mide 31.50 m; linda con lote 15, la segunda 10.50 m; linda con lote 15 y la 3ª 21.00 m; linda con lote 04 y 05.

AL OESTE: con rumbo N.20º41'15"E. mide 52.50 m, linda con fracción ocupada por ruta 1. Mariscal F. S. López, parte de esta misma finca.

SUPERFICIE: 2.425 m2. 5.000 cm2.



ES COPIA FIEL DEL ORIGINAL CONSTE
Carlos María Valderrama
Secretario General



Alba Acosta de Bogado
Intendente Municipal

LOTE Nº 15 – MANZ. 05

AL NORTE: Con rumbo S-71°02'12"-E, mide 10.50 m. y linda con calle 3.
 AL SUR : Con rumbo N-71°02'12"-W, mide 10.50 m. y linda con lote 14.
 AL ESTE : Con rumbo S-20°41'15"-W, mide 31.50 m. y linda con lotes 01, 02, y 03.
 AL OESTE: Con rumbo N-20°41'15"-E, mide 31.50 m. y linda con lote 14.
 SUPERFICIE: 330 m2. 7.500 cm2.

MANZANA Nº 06

AL NORTE: Con rumbo S-71°02'12"-E, mide 84.00 m. y linda con calle 2.
 AL SUR : Con rumbo N-71°02'12"-W, mide 84.00 m. y linda con calle 3.
 AL ESTE : Con rumbo S-20°41'15"-W, mide 84.00 m. y linda con calle A2.
 AL OESTE: Con rumbo N-20°41'15"-E, mide 84.00 m. y linda con la fracción ocupada por la Ruta 1 Mariscal F. S. López, parte de la misma Finca.
 SUPERFICIE: 7.056 m2. 0000 cm2.

LOTE Nº 01 – MANZ. 06


AL NORTE: Con rumbo S-71°02'12"-E, mide 31.50 m. y linda con calle 2.
 AL SUR : Con rumbo N-71°02'12"-W, mide 31.50 m. y linda con lote 2.
 AL ESTE : Con rumbo S-20°41'15"-W, mide 10.50 m. y linda con calle A2.
 AL OESTE: Con rumbo N-20°41'15"-E, mide 10.50 m. y linda con lote 15.
 SUPERFICIE: 330 m2. 7.500 cm2.

LOTE Nº 02 – MANZ. 06

AL NORTE: Con rumbo S-71°02'12"-E, mide 31.50 m. y linda con lote 01.
 AL SUR : Con rumbo N-71°02'12"-W, mide 31.50 m. y linda con lote 03.
 AL ESTE : Con rumbo S-20°41'15"-W, mide 10.50 m. y linda con calle A2.
 AL OESTE: Con rumbo N-20°41'15"-E, mide 10.50 m. y linda con lote 15.
 SUPERFICIE: 330 m2. 7.500 cm2.


LOTE Nº 03 – MANZ. 06

AL NORTE: Con rumbo S-71°02'12"-E, mide 31.50 m. y linda con lote 02.
 AL SUR : Con rumbo N-71°02'12"-W, mide 31.50 m. y linda con lote 04.
 AL ESTE : Con rumbo S-20°41'15"-W, mide 10.50 m. y linda con calle A2.
 AL OESTE: Con rumbo N-20°41'15"-E, mide 10.50 m. y linda con lote 15.
 SUPERFICIE: 330 m2. 7.500 cm2.


 CARLOS M. ROMERO SELLITTI
 ACRMENSOR - REG. PROF. 41397

ES COPIA FIEL DEL ORIGINAL CONSTE




 Carlos María Velasco
 Secretario General

70 setenta 4934
62 treinta y dos

LOTE Nº 04 – MANZ. 06

AL NORTE: Con rumbo S-71º02'12"-E, mide 31.50 m. y linda con lote 03.
AL SUR : Con rumbo N-71º02'12"-W, mide 31.50 m. y linda con lote 05.
AL ESTE : Con rumbo S-20º41'15"-W, mide 10.50 m. y linda con calle A2.
AL OESTE: Con rumbo N-20º41'15"-E, mide 10.50 m. y linda con lote 14.
SUPERFICIE: 330 m2. 7.500 cm2.

LOTE Nº 05 – MANZ. 06

AL NORTE: Con rumbo S-71º02'12"-E, mide 31.50 m. y linda con lote 04.
AL SUR : Con rumbo N-71º02'12"-W, mide 31.50 m. y linda con lote 06.
AL ESTE : Con rumbo S-20º41'15"-W, mide 10.50 m. y linda con calle A2.
AL OESTE: Con rumbo N-20º41'15"-E, mide 10.50 m. y linda con lote 14.
SUPERFICIE: 330 m2. 7.500 cm2.

LOTE Nº 06 – MANZ. 06

AL NORTE: Con rumbo S-71º02'12"-E, mide 31.50 m. y linda con lote 05.
AL SUR : Con rumbo N-71º02'12"-W, mide 31.50 m. y linda con lote 07.
AL ESTE : Con rumbo S-20º41'15"-W, mide 10.50 m. y linda con calle A2.
AL OESTE: Con rumbo N-20º41'15"-E, mide 10.50 m. y linda con lote 09.
SUPERFICIE: 330 m2. 7.500 cm2.

LOTE Nº 07 – MANZ. 06

AL NORTE: Con rumbo S-71º02'12"-E, mide 31.50 m. y linda con lote 06.
AL SUR : Con rumbo N-71º02'12"-W, mide 31.50 m. y linda con lote 08.
AL ESTE : Con rumbo S-20º41'15"-W, mide 10.50 m. y linda con calle A2.
AL OESTE: Con rumbo N-20º41'15"-E, mide 10.50 m. y linda con lote 09.
SUPERFICIE: 330 m2. 7.500 cm2.

LOTE Nº 08 – MANZ. 06

AL NORTE: Con rumbo S-71º02'12"-E, mide 31.50 m. y linda con lote 07.
AL SUR : Con rumbo N-71º02'12"-W, mide 31.50 m. y linda con calle 3.
AL ESTE : Con rumbo S-20º41'15"-W, mide 10.50 m. y linda con calle A2.
AL OESTE: Con rumbo N-20º41'15"-E, mide 10.50 m. y linda con lote 09.
SUPERFICIE: 330 m2. 7.500 cm2.

LOTE Nº 09 – MANZ. 06

AL NORTE: Con rumbo S-71º02'12"-E, mide 10.50 m. y linda con lote 14.
AL SUR : Con rumbo N-71º02'12"-W, mide 10.50 m. y linda con calle 3.
AL ESTE : Con rumbo S-20º41'15"-W, mide 31.50 m. y linda con lotes 06,
07 y 08.
AL OESTE: Con rumbo N-20º41'15"-E, mide 31.50 m. y linda con lote 10.
SUPERFICIE: 330 m2. 7.500 cm2.

LOTE Nº 10 – MANZ. 06

ES COPIA FIEL DEL ORIGINAL CONSTE



Carlos María V...
Secretario General

CARLOS E. ROMERO SELLITI
AGRI-MENDON - REG. PROF. Nº 117



Alfredo de B...
Intendente Municipal

AL NORTE: Con rumbo S-71°02'12"-E, mide 10.50 m. y linda con lote 14.
 AL SUR : Con rumbo N-71°02'12"-W, mide 10.50 m. y linda con calle 3.
 AL ESTE : Con rumbo S-20°41'15"-W, mide 31.50 m. y linda con lote 09.
 AL OESTE: Con rumbo N-20°41'15"-E, mide 31.50 m. y linda con lotes 11, 12 y 13.
 SUPERFICIE: 330 m2. 7.500 cm2.

LOTE Nº 11 – MANZ. 06

AL NORTE: Con rumbo S-71°02'12"-E, mide 31.50 m. y linda con lote 12.
 AL SUR : Con rumbo N-71°02'12"-W, mide 31.50 m. y linda con calle 3.
 AL ESTE : Con rumbo S-20°41'15"-W, mide 10.50 m. y linda con lote 10.
 AL OESTE: Con rumbo N-20°41'15"-E, mide 10.50 m. linda con fracción ocupada por ruta 1 Mariscal F. S. López.
 SUPERFICIE: 330 m2. 7.500 cm2.

LOTE Nº 12 – MANZ. 06

AL NORTE: Con rumbo S-71°02'12"-E, mide 31.50 m. y linda con lote 13.
 AL SUR : Con rumbo N-71°02'12"-W, mide 31.50 m. y linda con lote 11.
 AL ESTE : Con rumbo S-20°41'15"-W, mide 10.50 m. y linda con lote 10.
 AL OESTE: Con rumbo N-20°41'15"-E, mide 10.50 m. y linda con fracción ocupada por ruta 1 Mariscal F. S. López, parte de esta misma Finca.
 SUPERFICIE: 330 m2. 7.500 cm2.

LOTE Nº 13 – MANZ. 06

AL NORTE: Con rumbo S-71°02'12"-E, mide 31.50 m. y linda con lote 14.
 AL SUR : Con rumbo N-71°02'12"-W, mide 31.50 m. y linda con lote 12.
 AL ESTE : Con rumbo S-20°41'15"-W, mide 10.50 m. y linda con lote 10.
 AL OESTE: Con rumbo N-20°41'15"-E, mide 10.50 m. linda con fracción ocupada por ruta 1 Mariscal F. S. López, parte de esta misma finca.
 SUPERFICIE: 330 m2. 7.500 cm2.

LOTE Nº 14 – MANZ. 06

FRACCION DESTINADA AL PODER JUDICIAL

AL NORTE: Con rumbo S-71°02'12"-E, mide 42.00 m. y linda con calle 2.
 AL SUR : Con rumbo N-71°02'12"-W, mide 52.50 m. y linda con lotes 09,10 y 13.
 AL ESTE : Tres líneas; la primera con rumbo S-20°41'15"-E, mide 31.50 m; linda con lote 15, la segunda rumbo S-71°02'12"-E, mide 10.50 m; linda con lote 15 y la tercera rumbo S-20°41'15"-E, mide 21.00 m; linda con lote 04 y 05.
 AL OESTE: Con rumbo N-20°41'15"-E, mide 52.50 m, linda con fracción ocupada por ruta 1 Mariscal F. S. López, parte de esta misma finca.
 SUPERFICIE: 2.425 m2. 5.500 cm2.

CARLOS M. ROMERO SELLER
 AGRIMENSOR - REG. PROF.



ES COPIA FIEL DEL ORIGINAL CONSTE
 Carlos María Valdez
 Secretario General

72 setenta y dos 1136
64 sesenta y cuatro

LOTE Nº 15 – MANZ. 06

AL NORTE: Con rumbo S-71°02'12"-E, mide 10.50 m. y linda con calle 2.
AL SUR : Con rumbo N-71°02'12"-W, mide 10.50 m. y linda con lote 14.
AL ESTE : Con rumbo S-20°41'15"-W, mide 31.50 m. y linda con lotes 01,
02 y 03.
AL OESTE: Con rumbo N-20°41'15"-E, mide 31.50 m. y linda con lotes 14.
SUPERFICIE: 330 m2. 7.500 cm2.

MANZANA Nº 07

AL NORTE: Con rumbo S-71°02'12"-E, mide 84.00 m. y linda con calle 1.
AL SUR : Con rumbo N-71°02'12"-W, mide 84.00 m. y linda con calle 2.
AL ESTE : Con rumbo S-20°41'15"-W, mide 84.00 m. y linda con calle A3.
AL OESTE: Con rumbo N-20°41'15"-E, mide 84.00 m. linda con fracción
ocupada por ruta 1 Mariscal F. S. López, parte de esta misma finca.
SUPERFICIE: 7.056 m2. 0000 cm2.

MANZANA 08

AL NORTE: Con rumbo S-71°02'12"-E, mide 84.00 m. y linda con calle 1.
AL SUR : Con rumbo N-71°02'12"-W, mide 84.00 m. y linda con calle 2.
AL ESTE : Con rumbo S-20°41'15"-W, mide 84.00 m. y linda con calle B3.
AL OESTE: Con rumbo N-20°41'15"-E, mide 84.00 m. y linda con calle A3.
SUPERFICIE: 7.056 m2. 0000 cm2.

MANZANA Nº 09

AL NORTE: Con rumbo S-71°02'12"-E, mide 84.00 m. y linda con calle 2.
AL SUR : Con rumbo N-71°02'12"-W, mide 84.00 m. y linda con calle 3.
AL ESTE : Con rumbo S-20°41'15"-W, mide 84.00 m. y linda con calle B2.
AL OESTE: Con rumbo N-20°41'15"-E, mide 84.00 m. y linda con calle A2.
SUPERFICIE: 7.056 m2. 0000 cm2.

LOTE Nº 01 – MANZ. 09

AL NORTE: Con rumbo S-71°02'12"-E, mide 31.50 m. y linda con calle 2.
AL SUR : Con rumbo N-71°02'12"-W, mide 31.50 m. y linda con lote 02.
AL ESTE : Con rumbo S-20°41'15"-W, mide 10.50 m. y linda con calle B2.
AL OESTE: Con rumbo N-20°41'15"-E, mide 10.50 m. y linda con lote 20.
SUPERFICIE: 330 m2. 7.500 cm2.

LOTE Nº 02 – MANZ. 09

AL NORTE: Con rumbo S-71°02'12"-E, mide 31.50 m. y linda con lote 01.
AL SUR : Con rumbo N-71°02'12"-W, mide 31.50 m. y linda con lote 03.




CARLOS M. ROMERO SELLITTI
COMISIONADO - REG. PROF. 1137



73 setenta y tres
65 sesenta y cinco

AL ESTE : Con rumbo S-20°41'15"-W, mide 10.50 m. y linda con calle B2.
AL OESTE: Con rumbo N-20°41'15"-E, mide 10.50 m. y linda con lote 20.
SUPERFICIE: 330 m2. 7.500 cm2.

LOTE Nº 03 – MANZ. 09

AL NORTE: Con rumbo S-71°02'12"-E, mide 31.50 m. y linda con lote 02.
AL SUR : Con rumbo N-71°02'12"-W, mide 31.50 m. y linda con lote 04.
AL ESTE : Con rumbo S-20°41'15"-W, mide 10.50 m. y linda con calle B2.
AL OESTE: Con rumbo N-20°41'15"-E, mide 10.50 m. y linda con lote 20.
SUPERFICIE: 330 m2. 7.500 cm2.

LOTE Nº 04 – MANZ. 09

AL NORTE: Con rumbo S-71°02'12"-E, mide 31.50 m. y linda con lote 03.
AL SUR : Con rumbo N-71°02'12"-W, mide 31.50 m. y linda con lote 05.
AL ESTE : Con rumbo S-20°41'15"-W, mide 10.50 m. y linda con calle B2.
AL OESTE: Con rumbo N-20°41'15"-E, mide 10.50 m. y linda con lote 20.
SUPERFICIE: 330 m2. 7.500 cm2.

LOTE Nº 05 – MANZ. 09

AL NORTE: Con rumbo S-71°02'12"-E, mide 31.50 m. y linda con lote 04.
AL SUR : Con rumbo N-71°02'12"-W, mide 31.50 m. y linda con lote 06.
AL ESTE : Con rumbo S-20°41'15"-W, mide 10.50 m. y linda con calle B2.
AL OESTE: Con rumbo N-20°41'15"-E, mide 10.50 m. y linda con lote 09.
SUPERFICIE: 330 m2. 7.500 cm2.

LOTE Nº 06 – MANZ. 09

AL NORTE: Con rumbo S-71°02'12"-E, mide 31.50 m. y linda con lote 05.
AL SUR : Con rumbo N-71°02'12"-W, mide 31.50 m. y linda con lote 07.
AL ESTE : Con rumbo S-20°41'15"-W, mide 10.50 m. y linda con calle B2.
AL OESTE: Con rumbo N-20°41'15"-E, mide 10.50 m. y linda con lote 09.
SUPERFICIE: 330 m2. 7.500 cm2.

LOTE Nº 07 – MANZ. 09

AL NORTE: Con rumbo S-71°02'12"-E, mide 31.50 m. y linda con lote 06.
AL SUR : Con rumbo N-71°02'12"-W, mide 31.50 m. y linda con lote 08.
AL ESTE : Con rumbo S-20°41'15"-W, mide 10.50 m. y linda con calle B2.
AL OESTE: Con rumbo N-20°41'15"-E, mide 10.50 m. y linda con lote 09.
SUPERFICIE: 330 m2. 7.500 cm2.

ES COPIA FIEL DEL ORIGINAL CONSTE

LOTE Nº 08 – MANZ. 09

AL NORTE: Con rumbo S-71°02'12"-E, mide 31.50 m. y linda con lote 07.
AL SUR : Con rumbo N-71°02'12"-W, mide 31.50 m. y linda con calle 3.



Carlos María Valencia
Secretario General

[Handwritten signature]



Alba Acosta de Bogado
Intendente Municipal 33

AL ESTE : Con rumbo S-20°41'15"-W, mide 10.50 m. y linda con calle B2.
 AL OESTE: Con rumbo N-20°41'15"-E, mide 10.50 m. y linda con lote 09.
 SUPERFICIE: 330 m2. 7.500 cm2.

LOTE N° 09 – MANZ. 09

AL NORTE: Con rumbo S-71°02'12"-E, mide 10.50 m. y linda con lote 20.
 AL SUR : Con rumbo N-71°02'12"-W, mide 10.50 m. y linda con calle 3.
 AL ESTE : Con rumbo S-20°41'15"-W, mide 42.00 m. y linda con lotes 05,
 06, 07 y 08.
 AL OESTE: Con rumbo N-20°41'15"-E, mide 42.00 m. y linda con lotes 10.
 SUPERFICIE: 441 m2. 0000 cm2.

LOTE N° 10 – MANZ. 09

AL NORTE: Con rumbo S-71°02'12"-E, mide 10.50 m. y linda con lote 19.
 AL SUR : Con rumbo N-71°02'12"-W, mide 10.50 m. y linda con calle 3.
 AL ESTE : Con rumbo S-20°41'15"-W, mide 42.00 m. y linda con lote 09.
 AL OESTE: Con rumbo N-20°41'15"-E, mide 42.00 m. y linda con lotes 11,
 12, 13, y 14.
 SUPERFICIE: 441 m2. 0000 cm2.

LOTE N° 11 – MANZ. 09

AL NORTE: Con rumbo S-71°02'12"-E, mide 31.50 m. y linda con lote 12.
 AL SUR : Con rumbo N-71°02'12"-W, mide 31.50 m. y linda con calle 3.
 AL ESTE : Con rumbo S-20°41'15"-W, mide 10.50 m. y linda con lote 10.
 AL OESTE: Con rumbo N-20°41'15"-E, mide 10.50 m. y linda con calle A2.
 SUPERFICIE: 330 m2. 7.500 cm2.

LOTE N° 12 – MANZ. 09

AL NORTE: Con rumbo S-71°02'12"-E, mide 31.50 m. y linda con lote 13.
 AL SUR : Con rumbo N-71°02'12"-W, mide 31.50 m. y linda con lote 11.
 AL ESTE : Con rumbo S-20°41'15"-W, mide 10.50 m. y linda con lote 10.
 AL OESTE: Con rumbo N-20°41'15"-E, mide 10.50 m. y linda con calle A2.
 SUPERFICIE: 330 m2. 7.500 cm2.

LOTE N° 13 – MANZ. 09

AL NORTE: Con rumbo S-71°02'12"-E, mide 31.50 m. y linda con lote 14.
 AL SUR : Con rumbo N-71°02'12"-W, mide 31.50 m. y linda con lote 12.
 AL ESTE : Con rumbo S-20°41'15"-W, mide 10.50 m. y linda con lote 10.
 AL OESTE: Con rumbo N-20°41'15"-E, mide 10.50 m. y linda con calle A2.
 SUPERFICIE: 330 m2. 7.500 cm2.

LOTE N° 14 – MANZ. 09

AL NORTE: Con rumbo S-71°02'12"-E, mide 31.50 m. y linda con lote 15.
 AL SUR : Con rumbo N-71°02'12"-W, mide 31.50 m. y linda con lote 13.

CARLOS M. ROMERO GELLITTI
 AGENSOR REG. PROF. N° 392



ES COPIA FIEL DEL ORIGINAL CONSTE

Carlos María [Signature]
 Secretario General

55 selenta y uná 0039
67 esentary null

AL ESTE : Con rumbo S-20°41'15"-W, mide 10.50 m. y linda con lote 10.
AL OESTE: Con rumbo N-20°41'15"-E, mide 10.50 m. y linda con calle A2.
SUPERFICIE: 330 m2. 7.500 cm2.

LOTE Nº 15 – MANZ. 09

AL NORTE: Con rumbo S-71°02'12"-E, mide 31.50 m. y linda con lote 16.
AL SUR : Con rumbo N-71°02'12"-W, mide 31.50 m. y linda con lote 14.
AL ESTE : Con rumbo S-20°41'15"-W, mide 10.50 m. y linda con lote 19.
AL OESTE: Con rumbo N-20°41'15"-E, mide 10.50 m. y linda con calle A2.
SUPERFICIE: 330 m2. 7.500 cm2.

LOTE Nº 16 – MANZ. 09

AL NORTE: Con rumbo S-71°02'12"-E, mide 31.50 m. y linda con lote 17.
AL SUR : Con rumbo N-71°02'12"-W, mide 31.50 m. y linda con lote 15.
AL ESTE : Con rumbo S-20°41'15"-W, mide 10.50 m. y linda con lote 19.
AL OESTE: Con rumbo N-20°41'15"-E, mide 10.50 m. y linda con calle A2.
SUPERFICIE: 330 m2. 7.500 cm2.

LOTE Nº 17 – MANZ. 09

AL NORTE: Con rumbo S-71°02'12"-E, mide 31.50 m. y linda con lote 18.
AL SUR : Con rumbo N-71°02'12"-W, mide 31.50 m. y linda con lote 16.
AL ESTE : Con rumbo S-20°41'15"-W, mide 10.50 m. y linda con lote 19.
AL OESTE: Con rumbo N-20°41'15"-E, mide 10.50 m. y linda con calle A2.
SUPERFICIE: 330 m2. 7.500 cm2.

LOTE Nº 18 – MANZ. 09

AL NORTE: Con rumbo S-71°02'12"-E, mide 31.50 m. y linda con calle 2.
AL SUR : Con rumbo N-71°02'12"-W, mide 31.50 m. y linda con lote 17.
AL ESTE : Con rumbo S-20°41'15"-W, mide 10.50 m. y linda con lote 19.
AL OESTE: Con rumbo N-20°41'15"-E, mide 10.50 m. y linda con calle A2.
SUPERFICIE: 330 m2. 7.500 cm2.

LOTE Nº 19 – MANZ. 09

AL NORTE: Con rumbo S-71°02'12"-E, mide 10.50 m. y linda con calle 2.
AL SUR : Con rumbo N-71°02'12"-W, mide 10.50 m. y linda con lote 10.
AL ESTE : Con rumbo S-20°41'15"-W, mide 42.00 m. y linda con lote 20.
AL OESTE: Con rumbo N-20°41'15"-E, mide 42.00 m. y linda con lotes 15,
16, 17, y 18.
SUPERFICIE: 441 m2. 0000 cm2.

LOTE Nº 20 – MANZ. 09

AL NORTE: Con rumbo S-71°02'12"-E, mide 10.50 m. y linda con calle 2.
AL SUR : Con rumbo N-71°02'12"-W, mide 10.50 m. y linda con lote 09.

ES COPIA FIEL DEL ORIGINAL CONSTE



Carlos María Velasco
Secretario General

[Signature]
CARLOS M. ROMERO SELLITTI
AGRIMENSOR - REG. PROF. Nº 397



[Signature]
Alba Acosta de Bogado
Intendente Municipal 35

76 setenta y seis 0040
68 sesenta y ocho

AL ESTE : Con rumbo S-20°41'15"-W, mide 42.00 m. y linda con lotes 01, 02, 03 y 04.

AL OESTE: Con rumbo N-20°41'15"-E, mide 42.00 m. y linda con lote 19.

SUPERFICIE: 441 m2. 0000 cm2.

CALLE 1

AL NORTE: Con rumbo S-71°02'12"-E, mide 244.50 m. y linda con prop. de Alder Ayala.

AL SUR : Con rumbo N-71°02'12"-W, mide 246.35 m. y linda con manz. 07,08 y 01 y calles A3 y B3 .

AL ESTE : Con rumbo S-10°07'05"-W, mide 10.11m. y linda con la prop. de José Tomas Plas.

AL OESTE: Con rumbo N-20°41'15"-E, mide 10.00 m. linda con fracción ocupada por ruta 1 Mariscal F. S. López, parte de esta misma finca.

SUPERFICIE: 2.453 m2. 1.706 cm2.

CALLE 2

AL NORTE: Con rumbo N-71°02'12"-W, mide 251.94 m. y linda con manz. 07,08 y 01 y calles A3 y B3.

AL SUR : Con rumbo S-71°02'12"-W, mide 254.54 m. y linda con manz. 06,09 y 02 y calles A2 y B2.

AL ESTE : Con rumbo S-10°07'07"-W, mide 14.00 m. y linda con calle C.

AL OESTE: Con rumbo N-20°41'15"-E, mide 14.00 m. linda con fracción ocupada por ruta 1 Mariscal F. S. López.

SUPERFICIE: 3.543 m2. 8.677 cm2.

CALLE 3

AL NORTE: Con rumbo S-71°02'12"-E, mide 270.14 m. y linda con manz. 06,09 y 02 y calles A2 y B2.

AL SUR : Con rumbo N-71°02'12"-W, mide 272.73 m. y linda con manz. 05,04 y 03 y calles A1 y B1.

AL ESTE : Con rumbo S-10°07'07"-W, mide 14.00 m. y linda con calle C.

AL OESTE: Con rumbo N-20°41'15"-E, mide 14.00 m. linda con fracción ocupada por ruta 1 Mariscal F. S. López.

SUPERFICIE: 3.798 m2. 4.289 cm2.

ES COPIA FIEL DEL ORIGINAL CONSTE



Carlos María Velasco

Secretario General

Carlos M. Romero Sellitti

CARLOS M. ROMERO SELLITTI
AGRIMENSOR - REG. PROF. N° 337



Alba Acosta de Bogado
Intendente Municipal 36

CALLE 4

AL NORTE: Con rumbo S-71°02'12"-E, mide 298.33 m. y linda con manz. 05,04 y 03 y calles A1, B1y Calle C.

AL SUR : Con rumbo N-71°02'12"-W, mide 300.09m. y linda con Fracción C (hoy calle existente)

AL ESTE : Con rumbo S-10°07'07"-W, mide 9.40m. y linda con Derechos de José Tomas Pla.

AL OESTE: Con rumbo N-20°41'15"-E, mide 10.00 m. linda con fracción ocupada por ruta 1 Mariscal F. S. López.

SUPERFICIE: 2.903 m2. 2.699 cm2.

CALLE C

AL NORTE: Con rumbo S-71°02'12"-E, mide 10.00 m. y linda con calle 1.

AL SUR : Con rumbo N-71°02'12"-W-, mide 10.00 m. y linda con la Fracción C (Hoy calle existente)

AL ESTE : Con rumbo S-10°07'05"-W, mide 282.88 m. y linda con la prop. de José Tomas Plas.

AL OESTE: Con rumbo N-10°07'07"-E, mide 279.89 m. y linda con manz. 01,02 y 03 y calles 2 y 3

SUPERFICIE: 2.799 m2. 1.573

CALLE B1

AL NORTE: Con rumbo S-71°02'12"-E, mide 14.00 m. y linda con calle 3.

AL SUR : Con rumbo N-71°02'12"-W, mide 14.00 m. y linda con calle 4

AL ESTE : Con rumbo S-20°41'15"-W, mide 84.00 m. y linda con los lotes 08,09, 10,11,12,13,14 y 15, de la manzana 03

AL OESTE: Con rumbo N-20°41'15"-E, mide 84.00 m. y linda con los lotes 01, 02, 03, 04, 05, 06, 07 y 08, de la manzana 04.

SUPERFICIE: 1.152 m2. 0609 cm2.

CALLE B2

AL NORTE: Con rumbo S-71°02'12"-E, mide 14 m, y linda con calle 2.

EL SUR : Con rumbo N-71°02'12"-W, mide 14 m, y linda con calle 3

AL ESTE : Con rumbo S-20°41'15"-W, mide 84 m, y linda con los lotes 06, 07, 08, 09, 10, 11, 12 y 13 de la manzana 02.

AL OESTE : Con rumbo N-20°41'15"-E, mide 84 m, y linda con los lotes 01,02,03,04,05 06, 07 y 08, de la manzana 09.

SUPERFICIE: 1.152 m2. 0609 cm2.

CARLOS M. ROMERO SELLITI
ACREDITADOR - REG. PROF. N° 297



ES COPIA FIEL DEL ORIGINAL CONSTE

Carlos María Selliti
Secretario General

CALLE B3

AL NORTE: Con rumbo S-71°02'12"-E, mide 14 m, y linda con la calle 1.

AL SUR : Con rumbo N-71°02'12"-W, mide 14 m, y linda con la calle 2.

AL ESTE : Con rumbo S-20°41'15"-W, mide 84 m, y linda con la manzana 01, PLAZA.

AL OESTE : Con rumbo N-20°41'15"-E, mide 84 m, y linda con la manzana 08.

SUPERFICIE: 1.152 m2. 0610 cm2.

CALLE A1

AL NORTE: Con rumbo S-71°02'12"-E, mide 14.00 m. y linda con calle 3.

AL SUR : Con rumbo N-71°02'12"-W, mide 14.00 m. y linda con calle 4

AL ESTE : Con rumbo S-20°41'15"-W, mide 84.00 m. y linda con lotes 11, 12, 13, 14, 15, 16, 17 y 18 de la manzana 04.

AL OESTE: Con rumbo N-20°41'15"-E, mide 84.00 m. y linda con los lotes 01, 02, 03, 04, 05, 06, 07 y 08, de la manzana 05.

SUPERFICIE: 1.728 m2. 0914 cm2.

CALLE A2

AL NORTE: Con rumbo S-71°02'12"-E, mide 14.00 m. y linda con la calle 2.

AL SUR : Con rumbo N-71°02'12"-W, mide 14.00 m, y linda con la calle 3.

AL ESTE : Con rumbo S-20°41'15"-W, mide 84.00 m, y linda con los lotes 11, 12, 13, 14, 15, 16, 17 y 18, de la manzana 09.

AL OESTE : Con rumbo N-20°41'15"-E, mide 84.00 m, y linda con los lotes 01, 02, 03, 04, 05, 06, 07 y 08, de la manzana 06.

SUPERFICIE: 1.728 m2. 0914 cm2.

CALLE A3

AL NORTE: Con rumbo S-71°02'12"-E, mide 14.00 m, linda con la calle 1.

AL SUR : Con rumbo N-71°02'12"-W, mide 14.00 m. linda con la calle 2.

AL ESTE : Con rumbo S- 20°41'15"-W, mide 84.00 m. linda con la manzana 08.

AL OESTE : Con rumbo N-20°41'15"-E, mide 84.00 m, linda con la manzana 07.

SUPERFICIE: 1.728 m2. 0914 m2.

FRACCION OCUPADA POR FRANJA DE DOMINIO DE RUTA 1 MARISCAL FRANCISCO SOLANO**LOPEZ**

AL NORTE: Con rumbo S-71°02'12"-E, mide 19.16 m. y linda con Ruta 1 Mariscal F. S. López.

AL SUR : Con rumbo N-71°08'55"-W, mide 5.24 m. y linda con Ruta 1 Mariscal F. S. López.

AL ESTE : Con rumbo S-20°41'15"-W, mide 300.000 m. y linda con manz. 05, 06, 07 y calles 2, 3, 1 y 4.

CARLOS M. ROMERO SELLITI
AGENCIADOR - REG. PROF. N° 39



ES COPIA FIEL DEL ORIGINAL CONSTE

Carlos María...
Secretario General

AL ESTE : Con rumbo S-20°41'15"-W, mide 300.000 m. y linda con manz. 05,06,07 y calles 2, 3, 1 y 4.

AL OESTE: Con rumbo N-18°01'49"-E, mide 300.00 m. y linda con ruta 1 Mariscal F. S. López


SUPERFICIE: 2.185 m2. 2.500 cm2.

SUPERFICIE TOTAL: 8 Has. 5.350 m2. 6.450 cm2.

Coordenadas UTM WGS 84 Zona 21
Vértice 1- E= 476.489 N= 7.124.733
Vértice 2 - E= 476.595 N= 7.125.014

Es mi informe.

Quiindy, 02 de septiembre de 2.016

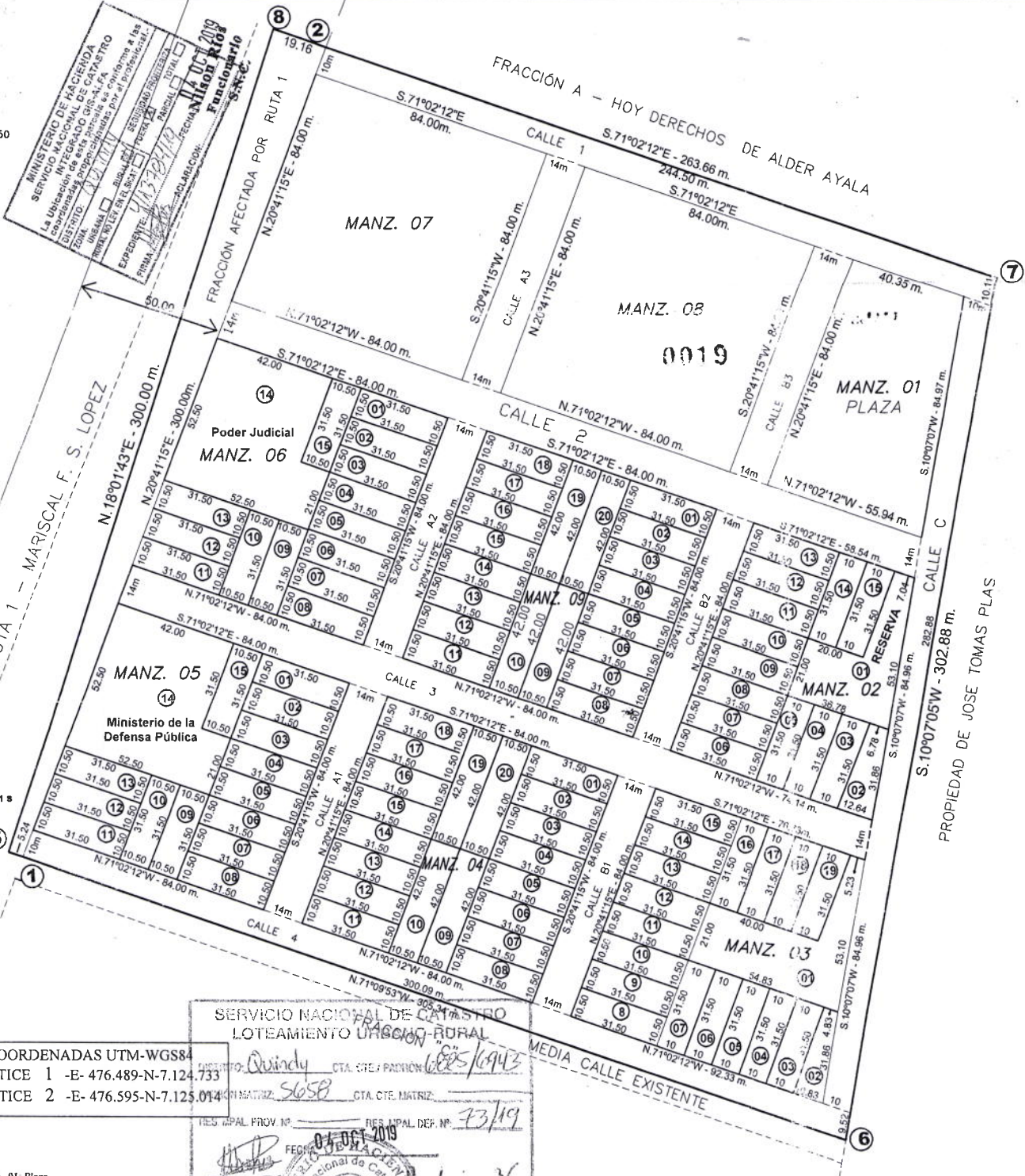

.....
Carlos Manuel Romero Sellitti
Agrimensor-Reg. Prof. N° 397

.....
Propietario

SERVICIO NACIONAL DE CATASTRO	
CONTROLADO POR	
Firma: 	Aclaración: Nilson Ríos
Departamento/Área: Loteamiento	Funcionario S.N.C.
Fecha: 04 OCT 2019	Hora: 9:15h
Expte. SNC N°: 4/13784/19	

ES COPIA FIEL DEL ORIGINAL CONSTE


Carlos María Valera
Secretario General



COORDENADAS UTM-WGS84
 VERTICE 1 -E- 476.489-N-7.124.733
 VERTICE 2 -E- 476.595-N-7.125.014

SERVICIO NACIONAL DE CATASTRO
 LOTEAMIENTO URBANO-RURAL
 QUINTO: Quindy CTA. CFE. PADRON: 605/6943
 MATRIZ: 5658 CTA. CFE. MATRIZ:
 RES. MPAL PROV. Nº: RES. MPAL DEF. Nº: 73/19
 FECHA: 04 DE OCT 2019

MANZANA 01 Plaza
 Superficie: 4.042 m² 9.743 cm²

MANZANA 02:

Lotes	Superficies
01	1043m ² 4241cm ²
02	305m ² 9250cm ²
03 al 05	315m ² c/u
06 al 13	330m ² 7500cm ² c/u
14 al 15	315m ² c/u

Superficie total: 5570 m² 3491 cm²

MANZANA 03:

Lotes	Superficies
01	1367m ² 8461cm ²
02	248m ² 8742cm ²
03 al 07	315m ² c/u
08 al 15	330m ² 7500cm ² c/u
16 al 19	315m ² c/u

Superficie total: 7097 m² 7203 cm²

MANZANA 04:

Lotes	Superficies
01 al 08	330m ² 7500cm ² c/u
09 y 10	441m ² c/u
11 al 18	330m ² 7500cm ² c/u
19 y 20	441m ² c/u

Superficie total: 7056 m²

MANZANA 05 Funcionario

Lotes	Superficies
14	2425m ² 5000cm ²
15	330m ² 7500cm ²

Superficie total: 7056 m²

MANZANA 06:

Lotes	Superficies
01 al 13	330m ² 7500cm ² c/u
14	2425m ² 5000cm ²
15	330m ² 7500cm ²

Superficie total: 7056 m²

MANZANA 07:

Superficie: 7056m²

MANZANA 08:

Superficie: 7056m²

MANZANA 09:

Lotes	Superficies
01 al 08	330m ² 7500cm ² c/u
09 y 10	441m ² c/u
11 al 18	330m ² 7500cm ² c/u
19 y 20	441m ² c/u

Superficie total: 7056 m²

CALLES

Calle 1	1706 m ² 1706 cm ²
Calle 2	3543 m ² 8677 cm ²
Calle 3	3798 m ² 4289 cm ²
Calle 4	2903 m ² 2699 cm ²
Calle A1	1728 m ² 0914 cm ²
Calle A2	1728 m ² 0914 cm ²
Calle A3	1728 m ² 0915 cm ²
Calle B1	1152 m ² 0609 cm ²
Calle B2	1152 m ² 0609 cm ²
Calle B3	1152 m ² 0610 cm ²
Calle C	2779 m ² 1573 cm ²
Ruta 1	2.185 m ² 2.500 cm ²

EN RESUMEN:
 Sup. total amanzanada: 5Has. 9047m² 0437cm²
 Superficie total de calles: 2Has. 6303m² 6013cm²
 Sup. total: 8Has. 5350m² 6450cm²

PLANO DE LOTEAMIENTO

PROPIETARIO : MUNICIPALIDAD DE QUIINDY

ACLARACION : DIRECC.:

PROFESIONAL : ING. CARLOS MANUEL ROMERO S. REG. M.O.P.C. N° :

DISTRITO : QUIINDY


LUGAR : TACUARY

PADRON N° : 5.658

MATRICULA : J10/5726

ESCALA : 1/1250

PROPIETARIO: CARLOS MANUEL ROMERO SELLITI AGRIMENSIA REG. PROF. N° 1010



15