



CONGRESO NACIONAL  
HONORABLE CÁMARA DE SENADORES

Asunción, 21 de agosto de 2019.

Señor

**BLAS ANTONIO LLANO RAMOS**, Presidente

Honorable Cámara de Senadores

Presente.

Tengo a bien dirigirme a usted, de conformidad con la Constitución Nacional y el Reglamento Interno de la Cámara de Senadores, con el objeto de elevar a consideración de este Alto Cuerpo Legislativo, el adjunto Proyecto de Ley "QUE DECLARA DE INTERES SOCIAL Y EXPROPIA A FAVOR DEL ESTADO PARAGUAYO - MINISTERIO DE URBANISMO, VIVIENDA Y HABITAT (MUVH), VARIOS INMUEBLES UBICADOS EN EL KM 10 ACARAY DEL DISTRITO CIUDAD DEL ESTE, PARA SU POSTERIOR TRANSFERENCIA A TITULO ONEROSO A FAVOR DE SUS ACTUALES OCUPANTES".

Señor Presidente, el Artículo 100 de la Constitución Nacional establece que todos los habitantes de la República tienen derecho a una vivienda digna y que el Estado establecerá las condiciones para hacer efectivo este derecho, y promoverá planes de viviendas de **interés social**...

También en la misma Carta Magna se admite la expropiación por causa de **interés social**, que será determinada cada caso por ley garantizando una justa indemnización a los propietarios.

El presente Proyecto de Ley apunta a los artículos citados más arriba y pretende regularizar la ocupación pacífica de 122 familias aprox., en el cual tienen introducidas mejoras consistentes en viviendas construidas EN UN 70 % con materiales cocidos y LAS RESTANTES con maderas, con servicio de energía eléctrica, agua potable de pozos, calles empedradas alrededor del asentamiento, con transporte público en puerta.

Es importante mencionar que el inmueble afectado, en su momento perteneció al Sr. EUFRACIO RAMOS, quien hipotecó y posteriormente cedido en dación de pago a favor de Ahorros Paraguayos, luego ésta entidad fraccionó "URBANIZACION ACARAY" y vendió cada lote a plazo, a una cantidad de 105 cuotas a sus ocupantes, de los cuales muchos llegaron a pagar más del 60 % del total de las cuotas, por eso es importante aclarar que estos compatriotas que habitan el predio NO SON INVASORES del inmueble, sino que fueron DEFRAUDADOS EN SU BUENA FE.

Al quebrar Ahorros Paraguayos, se cerraron las oficinas de cobro y los ocupantes quedaron sin saber a quién seguir pagando por sus terrenos. Por esta razón se acercaron hasta la Sindicatura de Quiebras en Asunción y ahí les informaron que se les avisaría para proseguir con los pagos correspondientes, cosa que hasta la fecha no tiene retorno sobre el mismo.

Lo grave de esta situación, es lo que se refleja en la intención de aquel primer propietario, el Sr. EUFRACIO RAMOS, que, con dudoso procedimiento consiguió nuevamente adquirir de Ahorros Paraguayos en quiebra esos terrenos con los ocupantes adentro. Y NO SE SABE PORQUE LA (SINDICATURA DE QUIEBRAS), RESPONSABLE DE LA ADMINISTRACION DE ESTOS INMUEBLES DE LA ENTIDAD FALLIDA (AHORROS PARAGUAYOS), NO PRIORIZÓ EN NEGOCIAR CON LOS OCUPANTES Y ADQUIRIENTES DE ESOS TERRENOS, pero sí con la

Javier Accornero  
Senador Nacional  
Honorable Cámara de Senadores



**CONGRESO NACIONAL  
HONORABLE CÁMARA DE SENADORES**

mencionada persona, que hoy día anda amenazando en desalojarlos con todas las mejoras introducidas en cada terreno, con una antigüedad de ocupación **por más de 17 años**.

En éste proyecto se prevé el pago indemnizatorio a los que acrediten ser propietarios de los inmuebles afectados (así como lo establece la Constitución Nacional). Una vez sancionada y promulgada la ley, el MUVH realizará los trámites pertinentes de transferencias de las fincas expropiadas a los ocupantes.

Por estos breves fundamentos, y en la seguridad de que, con la aprobación del presente Proyecto de Ley, se hará justicia y dará solución jurídico-social al problema que afecta a éstas familias compatriotas,

aprovecho la oportunidad para saludar al Señor Presidente con respeto y estima personal más elevada.



*Javier Zacarías Trín*  
Senador Nacional  
Honorable Cámara de Senadores



*Erica Noemí Vargas*  
Directora de Mesa de Entrada  
Secretaría General - Cámara de Senadores



*Denisse Sánchez Silva*  
Cabinete de la Presidencia  
Honorable Cámara de Senadores



*Mario Villalba*  
H. Cámara de Senadores



CONGRESO NACIONAL  
HONORABLE CÁMARA DE SENADORES

LEY N°...

"QUE DECLARA DE INTERES SOCIAL Y EXPROPIA A FAVOR DEL ESTADO PARAGUAYO - MINISTERIO DE URBANISMO, VIVIENDA Y HABITAT (MUVH), VARIOS INMUEBLES UBICADOS EN EL KM 10 ACARAY DEL DISTRITO CIUDAD DEL ESTE, PARA SU POSTERIOR TRANSFERENCIA A TITULO ONEROSO A FAVOR DE SUS ACTUALES OCUPANTES".

=====

EL CONGRESO DE LA NACION PARAGUAYA SANCIONA CON FUERZA DE

LEY:

**Artículo 1º.-** Declárase de interés social y expropiase a favor del Estado paraguayo - Ministerio de Urbanismo, Vivienda y Habitat (MUVH), varios inmuebles ubicados en la Urbanización Acaray del Km. 10 Acaray - distrito Ciudad del Este, para su posterior transferencia a título oneroso a favor de sus actuales ocupantes, cuyos datos son los siguientes:

**MANZANA A**

<u>LOTE</u>	<u>CTA.CTE.CTRAL</u>	<u>FINCA.</u>	<u>SUPERFICIE</u>
12	26-0131-19	K04/35.883	360 m <sup>2</sup>

**MANZANA B**

<u>LOTE</u>	<u>CTA.CTE.CTRAL</u>	<u>FINCA.</u>	<u>SUPERFICIE</u>
09	26-0132-16	15.851	360 m <sup>2</sup>
12	26-0132-19	15.851	360 m <sup>2</sup>
16	26-0132-04	15.851	360 m <sup>2</sup>
17	26-0132-05	K04/33.416	360 m <sup>2</sup>

**MANZANA C**

<u>LOTE</u>	<u>CTA.CTE.CTRAL</u>	<u>FINCA.</u>	<u>SUPERFICIE</u>
05	26-0133-06	15.851	400 m <sup>2</sup>
06	26-0133-07	K04/41.328	400 m <sup>2</sup>
08	26-0133-09	K04/41.329	400 m <sup>2</sup>

**MANZANA E**

<u>LOTE</u>	<u>CTA.CTE.CTRAL</u>	<u>FINCA.</u>	<u>SUPERFICIE</u>
06	26-0135-16	13.629	360 m <sup>2</sup>
08	26-0135-18	13.629	360 m <sup>2</sup>
11	26-0135-01	13.629	360 m <sup>2</sup>
12	26-0135-02	K04/36.137	360 m <sup>2</sup>
13	26-0135-03	13.629	360 m <sup>2</sup>

**MANZANA F**

<u>LOTE</u>	<u>CTA.CTE.CTRAL</u>	<u>FINCA.</u>	<u>SUPERFICIE</u>
12	26-0136-02	K04/36.137	360 m <sup>2</sup>
15	26-0136-05	13.629	360 m <sup>2</sup>
16	26-0136-06	13.629	360 m <sup>2</sup>

Javier Zacarías Irín  
Senador Nacional  
Honorable Cámara de Senadores



CONGRESO NACIONAL  
HONORABLE CÁMARA DE SENADORES

**MANZANA G**

LOTE	CTA.CTE.CTRAL	FINCA.	SUPERFICIE
10	26-0137-20	13.629	360 m <sup>2</sup>
11	26-0137-01	13.629	360 m <sup>2</sup>
12	26-0137-02	K04/39.999	360 m <sup>2</sup>
13	26-0137-03	13.629	360 m <sup>2</sup>
14	26-0137-04	13.629	360 m <sup>2</sup>
15	26-0137-05	13.629	360 m <sup>2</sup>
17	26-0137-07	13.629	360 m <sup>2</sup>

**MANZANA H**

LOTE	CTA.CTE.CTRAL	FINCA.	SUPERFICIE
06	26-0138-16	13.629	360 m <sup>2</sup>
07	26-0138-17	13.629	360 m <sup>2</sup>
08	26-0138-18	K04/36.137	360 m <sup>2</sup>
09	26-0138-19	K04/36.137	360 m <sup>2</sup>
17	26-0138-07	13.629	360 m <sup>2</sup>

**MANZANA I**

LOTE	CTA.CTE.CTRAL	FINCA.	SUPERFICIE
03	26-0139-04	13.629	400 m <sup>2</sup>
06	26-0139-07	K04/35.883	400 m <sup>2</sup>

**MANZANA J**

LOTE	CTA.CTE.CTRAL	FINCA.	SUPERFICIE
02	26-0140-03	K04/38.774	400 m <sup>2</sup>
04	26-0140-05	13.629	400 m <sup>2</sup>
11	26-0140-12	13.629	400 m <sup>2</sup>

**MANZANA K**

LOTE	CTA.CTE.CTRAL	FINCA.	SUPERFICIE
02	26-0141-12	15.851	360 m <sup>2</sup>
03	26-0141-13	15.851	360 m <sup>2</sup>
09	26-0141-19	15.851	360 m <sup>2</sup>
11	26-0141-01	10.768	360 m <sup>2</sup>
12	26-0141-02	13.629	360 m <sup>2</sup>
13	26-0141-03	K04/36.137	360 m <sup>2</sup>
18	26-0141-08	13.629	360 m <sup>2</sup>

**MANZANA L**

LOTE	CTA.CTE.CTRAL	FINCA.	SUPERFICIE
09	26-0142-19	13.629	360 m <sup>2</sup>
10	26-0142-20	13.629	360 m <sup>2</sup>
12	26-0142-02	15.851	360 m <sup>2</sup>
13	26-0142-03	K04/35.885	360 m <sup>2</sup>
15	26-0142-05	10.768	360 m <sup>2</sup>
16	26-0142-06	K04/35.885	360 m <sup>2</sup>

**MANZANA N**

LOTE	CTA.CTE.CTRAL	FINCA.	SUPERFICIE
02	26-0144-12	K04/35.980	360 m <sup>2</sup>
06	26-0144-16	K04/35.565	360 m <sup>2</sup>

*Javier Zacarias Trín*  
Senador Nacional  
Honorable Cámara de Senadores



CONGRESO NACIONAL  
HONORABLE CÁMARA DE SENADORES

**MANZANA N**

LOTE	CTA.CTE.CTRAL	FINCA.	SUPERFICIE
08	26-0144-18	10.768	360 m <sup>2</sup>
09	26-0144-19	10.768	360 m <sup>2</sup>
11	26-0144-01	10.768	360 m <sup>2</sup>
12	26-0144-02	10.768	360 m <sup>2</sup>
18	26-0144-08	15.851	360 m <sup>2</sup>
19	26-0144-09	13.784	360 m <sup>2</sup>
20	26-0144-10	K04/35.979	360 m <sup>2</sup>

**MANZANA O**

LOTE	CTA.CTE.CTRAL	FINCA.	SUPERFICIE
01	26-0145-02	13.629	400 m <sup>2</sup>
03	26-0145-04	278 Dist.Minga Guazu	400 m <sup>2</sup>
04	26-0145-05	278 Dist.Minga Guazu	400 m <sup>2</sup>
05	26-0145-06	13.629	400 m <sup>2</sup>
10	26-0145-11	13.629	400 m <sup>2</sup>
11	26-0145-12	13.629	400 m <sup>2</sup>
12	26-0145-13	10.768	400 m <sup>2</sup>

**MANZANA P**

LOTE	CTA.CTE.CTRAL	FINCA.	SUPERFICIE
02	26-0146-03	15.851	400 m <sup>2</sup>
07	26-0146-08	K04/35.883	400 m <sup>2</sup>
10	26-0146-11	10.768	400 m <sup>2</sup>
11	26-0146-12	K04/35.565	400 m <sup>2</sup>
12	26-0146-13	74 Dist.Minga Guazu	400 m <sup>2</sup>

**MANZANA Q**

LOTE	CTA.CTE.CTRAL	FINCA.	SUPERFICIE
01	26-0147-11	10.768	360 m <sup>2</sup>
02	26-0147-12	10.768	360 m <sup>2</sup>
08	26-0147-18	10.768	360 m <sup>2</sup>
09	26-0147-19	K04/35.883	360 m <sup>2</sup>
10	26-0147-20	13.629	360 m <sup>2</sup>
11	26-0147-01	10.768	360 m <sup>2</sup>
12	26-0147-02	K04/35.883	360 m <sup>2</sup>
15	26-0147-05	K04/36.137	360 m <sup>2</sup>
16	26-0147-06	10.768	360 m <sup>2</sup>
19	26-0147-09	10.768	360 m <sup>2</sup>

**MANZANA R**

LOTE	CTA.CTE.CTRAL	FINCA.	SUPERFICIE
02	26-0148-12	13.629	360 m <sup>2</sup>
03	26-0148-13	13.629	360 m <sup>2</sup>
04	26-0148-14	13.629	360 m <sup>2</sup>
05	26-0148-15	13.629	360 m <sup>2</sup>
06	26-0148-16	13.629	360 m <sup>2</sup>
09	26-0148-19	13.629	360 m <sup>2</sup>
10	26-0148-20	13.629	360 m <sup>2</sup>
11	26-0148-01	10.768	360 m <sup>2</sup>
12	26-0148-02	13.629	360 m <sup>2</sup>

*Javier Zacarías Irún*  
Senador Nacional  
Honorable Cámara de Senadores



CONGRESO NACIONAL  
HONORABLE CÁMARA DE SENADORES

**MANZANA R**

LOTE	CTA.CTE.CTRAL	FINCA.	SUPERFICIE
13	26-0148-03	15.562	360 m <sup>2</sup>
14	26-0148-04	15.562	360 m <sup>2</sup>
17	26-0148-07	K04/35.983	360 m <sup>2</sup>
18	26-0148-08	15.228	360 m <sup>2</sup>
19	26-0148-09	K04/35.984	360 m <sup>2</sup>

**MANZANA S**

LOTE	CTA.CTE.CTRAL	FINCA.	SUPERFICIE
02	26-0149-12	K04/35.981	360 m <sup>2</sup>
05	26-0149-15	15.851	360 m <sup>2</sup>
09	26-0149-19	15.228	360 m <sup>2</sup>
12	26-0149-02	15.851	360 m <sup>2</sup>
18	26-0149-08	15.851	360 m <sup>2</sup>
19	26-0149-09	10.768	360 m <sup>2</sup>
20	26-0149-10	10.768	360 m <sup>2</sup>

**MANZANA T**

LOTE	CTA.CTE.CTRAL	FINCA.	SUPERFICIE
11	26-0150-09	15.851	360 m <sup>2</sup>
12	26-0150-10	10.768	360 m <sup>2</sup>
14	26-0150-18	15.851	360 m <sup>2</sup>
15	26-0150-19	15.851	360 m <sup>2</sup>
16		10.768	360 m <sup>2</sup>
17	26-0150-04	15.851	360 m <sup>2</sup>
20	26-0150-01	10.768	360 m <sup>2</sup>

**MANZANA U**

LOTE	CTA.CTE.CTRAL	FINCA.	SUPERFICIE
04	26-0151-05	15.851	400 m <sup>2</sup>
05	26-0151-06	K04/39.816	400 m <sup>2</sup>
08	26-0151-09	279 Dist.Minga Guazu	400 m <sup>2</sup>
11	26-0151-12	10.768	400 m <sup>2</sup>

**MANZANA X**

LOTE	CTA.CTE.CTRAL	FINCA.	SUPERFICIE
03	26-0153-09	15.851	360 m <sup>2</sup>
06	26-0153-02	K04/35.885	360 m <sup>2</sup>
07	26-0153-03	15.851	360 m <sup>2</sup>
08	26-0153-04	15.851	360 m <sup>2</sup>
09	26-0153-05	10.768	360 m <sup>2</sup>
10	26-0153-06	15.228	360 m <sup>2</sup>

**MANZANA Z**

LOTE	CTA.CTE.CTRAL	FINCA.	SUPERFICIE
01		74 Dist.Minga Guazu.	360 m <sup>2</sup>
02	26-0154-08	15.851	360 m <sup>2</sup>
03	26-0154-09	13.629	360 m <sup>2</sup>
04		74 Dist.Minga Guazu.	360 m <sup>2</sup>
06		74 Dist.Minga Guazu.	360 m <sup>2</sup>
09	26-0154-05	10.768	360 m <sup>2</sup>
10	26-0154-06	15.851	360 m <sup>2</sup>

*Javier Zacarias Irún*  
Senador Nacional  
Honorable Cámara de Senadores



CONGRESO NACIONAL  
HONORABLE CÁMARA DE SENADORES

**Artículo 2º.-** Procédase a indemnizar a las personas que legítimamente acrediten la calidad de propietarios de los inmuebles expropiados, conforme con lo dispuesto por la Constitución Nacional y las leyes. El Ministerio de Urbanismo, Vivienda y Hábitat (MUVH) y los propietarios acordarán en un plazo no mayor a 90 (noventa) días el precio de la finca expropiada. En caso de no haber acuerdo en el citado plazo, las partes recurrirán al Juzgado de Primera Instancia que corresponda, a los efectos de la determinación judicial del precio.

**Artículo 3º.-** En el caso que el Ministerio de Urbanismo, Vivienda y Hábitat (MUVH) no cuente con fondos para cumplir con esta obligación, deberá incluir el monto acordado o determinado en su proyecto de presupuesto para el ejercicio fiscal posterior a la promulgación de la presente Ley, a fin de su aprobación en el Presupuesto General de la Nación, para indemnizar a los propietarios.

**Artículo 4º.-** La transferencia de los lotes a los ocupantes se realizará después de comprobarse fehacientemente que los mismos y sus cónyuges no poseen otros inmuebles en el territorio de la República, a través de certificados de no poseer bienes inmuebles. En caso que los Certificados emitan informes negativos, la transferencia se realizará previa Declaración Jurada, de no poseer inmuebles, la que será firmada por el beneficiario.

**Artículo 5º.-** Los trámites de administración, venta y transferencia de la finca expropiada a los actuales ocupantes, quedará a cargo del Ministerio de Urbanismo, Vivienda y Hábitat (MUVH).

**Artículo 6º.-** Comuníquese al Poder Ejecutivo.

  
Javier Zacarías Trín  
Senador Nacional  
Honorable Cámara de Senadores



PODER JUDICIAL

00008

Asunción, 4 de Mayo de 2.015

**Señor:**

**Diputado Nacional Concepción Quintana.**

Comisión De Asuntos Municipales y Departamentales de la Honorable Cámara.


Presente:

**Abog. EDUARDO DANIEL CORREA**, Síndico de Quiebras, interviniente en la Quiebra de **AHORROS PARAGUAYOS S.A.** se dirige a usted en contestación al pedido de informe sobre la Urbanización Acaray del Distrito de Pte. Stressner, actual Ciudad del Este.

Según informe presentado por el Abog. Augusto Cañete, Asesor Jurídico de la fallida se manifiesta lo siguiente:

Se halla compuesta de las Fincas N° 10.768, 15.228 y 13.629, y en tal sentido; la Finca N° 10.768, se halla compuesta de 150 lotes, han sido comercializados 130 lotes, de los cuales 126 lotes ya han sido cancelados, hallándose pendientes de pago 7 lotes y se encuentran disponibles 17 lotes de terreno; la Finca N° 13.629, se halla compuesta de 168 lotes, han sido comercializados 167 lotes, de los cuales 150 ya han sido cancelados, hallándose pendientes de pago 17 lotes y se encuentra 1 lote disponible; la Finca N° 15.228, se halla compuesta por 16 lotes, de los cuales 16 lotes han sido comercializados y cancelados en su totalidad.

Sin otro particular, atentamente.-

  
DANIEL CORREA A.  
Síndico de Quiebras  
3er. Turno





Asunción, 28 de Abril de 2.015.-

**Señor:**  
**Síndico de Quiebras**  
**Dr. DANIEL CORREA**  
**Presente:**

**Abog. Augusto Cañete González**, Asesor Jurídico interno de la entidad fallida "**AHORROS PARAGUAYOS S.A.**", se dirige al señor Síndico General de conformidad al pedido que fuera remitido por el Señor Diputado Nacional Concepción Quintana como miembro de la Comisión de Asuntos Municipales y Departamentales de la Honorable Cámara, a fin de informar que la Urbanización Acaray del Distrito de Pte. Stroessner, actual Ciudad del Este se halla compuesta de las Fincas N° 10.768, 15.228 y 13.629, y en tal sentido; la Finca N° 10.768, se halla compuesta de 150 lotes, han sido comercializados 130 lotes, de los cuales 126 lotes ya han sido cancelados, hallándose pendientes de pago 7 lotes y se encuentran disponibles 17 lotes de terreno; La Finca N° 13.629, se halla compuesta de 168 lotes, han sido comercializados 167 lotes, de los cuales 150 ya han sido cancelados, hallándose pendientes de pago 17 lotes y se encuentra 1 lote disponible; la Finca 15.228, se halla compuesta por 16 lotes, de los cuales 16 lotes han sido comercializados y cancelados en su totalidad.

Sin otro particular, me despido del Señor Síndico General muy atentamente.-

  
**Augusto Cañete González**

Augusto Cañete González  
Abogado  
Mat. N° 5841

**Ahorros Paraguayos S.A. s/Quiebra**

Pirizal, 2803 y Avda. Gral. Santos – Asunción

Tel. 021-311.134/5

Asunción, 5 de Setiembre de 2016

**SEÑOR****DIPUTADO NACIONAL CONCEPCION QUINTANA LOPEZ  
COMISION DE ASUNTOS MUNICIPALES Y DEPARTAMENTALES  
HONORABLE CAMARA DE DIPUTADOS  
PRESENTE:**

**EDUARDO DANIEL CORREA ACOSTA**, Síndico de Quiebras del Tercer turno, con intervención en los autos caratulados “**AHORROS PARAGUAYOS S.A. S/ QUIEBRAS**”, se dirige al Señor Diputado Nacional, de conformidad a la Nota N.C.A.M. y D.D. No.58 de fecha 8 de Junio de 2016, donde se solicita informe por escrito sobre los inmuebles desprendidos de la Finca No. 10.768 del Distrito de Ciudad del Este, Dpto. de Alto Paraná. También se solicita contar con documentos que permitan individualizar los desprendimientos de la **Urbanización Acaray**, donde se requiere específicamente individualizar cada lote de la mencionada urbanización (No. De Finca, Cta. Cte. Ctral., superficie y propietario de cada lote, discriminado por Manzana).-----


Con respecto al caso informo, que la Urbanización Acaray ubicado en Ciudad del Este, en su mayoría es propiedad de la fallida y la misma se encuentran conformadas con las Fincas Nos. 10.768, 13.629, 13.784 y 15.228.-----

Con referencia a la **Finca No. 10.768**, por Escritura Publica No.184 de fecha 17/03/1992 se ha transferido a favor de la fallida de 152 lotes de terreno. **Finca No. 13.629**, por Escritura Publica No.577 de fecha 15/11/1990 se realizo transferencia a favor de la fallida de 168 lotes de terreno. **Finca No. 15.228**, por Escritura Publica No.192 de fecha 20/03/1992, se ha realizado la transferencia a favor de la fallida de 16 lotes de terreno. **Finca No. 13.784**, por Escritura Pública, se ha realizado la transferencia a favor de la fallida de 12 lotes de terreno, todos realizados por la Escribana Publica Mirtha Estela Domínguez Domínguez, que conforman partes de la Urbanización Acaray.-----

**Qué**, según las escrituras con sus respectivas fincas citadas precedentemente y que obran en nuestros archivos la entidad fallida **AHORROS PARAGUAYOS S.A.** era propietaria de un **total de 348 lotes** de terrenos que **conforman la Urbanización Acaray**, que según nuestros archivos Informático, Contable y Administrativo **las mismas fueron comercializadas en su totalidad**, en su mayoría por contrato de boleta compra venta vendidas en cuotas y ventas directas realizadas.-----

**Por tanto**, informo al Señor Diputado Nacional, que de los **348 lotes** comercializados, **325 lotes** se encuentran cancelados y en su mayoría ya transferidos y escriturados a favor de los nuevos propietarios, quedando pendiente **24 lotes** comercializados no cancelados por estar con pagos pendientes atrasados. **Adjunto** a este informe, planilla solicitada por la Comisión de Asuntos Municipales y Departamentales de la Honorable Cámara de Diputados, con los respectivos datos solicitados (No. De Finca, Cta. Cte. Ctral., superficie y propietario de cada lote, discriminado por Manzana), copias de informes solicitados por el Síndico actuante a la Dirección General de los Registros Públicos con referencia a las fincas mencionadas precedentemente en fecha 17/11/2004.-----

Sin otro particular, me despido atentamente.



**DANIEL CORREA A.**  
Síndico de Quiebras  
3er. Turno











CORTE SUPREMA DE JUSTICIA  
Dirección del Registro Inmobiliario

Dip. Concepción Quintana.

NOTA D.R.I. N° 230 /2015

Asunción, 18 de Mayo de 2015.-


**Señora**  
**Dip. Nac. Concepción Quintana**  
**Comisión de Asuntos Municipales y Departamentales**  
**Honorable Cámara de Diputados de la Nación**  
**Presente:**

**LA DIRECTORA DEL REGISTRO INMOBILIARIO, Abg. Mercedes Vera de Auada, se dirige a Usted en contestación a su Nota N.C.A.M.D.D N° 45, presentada ante esta Dirección en fecha 24 de abril de 2015, bajo el indicativo RPEX-DRI-2015.1595, por la que solicita informe por escrito, sobre el inmueble individualizado como Finca N° 10.768 del Distrito Pte. Stroessner (hoy Ciudad del Este) – Dpto. Alto Paraná.**


A ese respecto, esta Dirección solicitó un informe a la Jefatura de Publicidad Registral de la División Cuarta sección, la que contestó en los siguientes términos: **“Corresponde al informe Rpex.DRI.2015.1595, solicitado por la Comisión de Asuntos Municipales y Departamentales de la Honorable Cámara de Diputados de la Nación, sobre la finca 10.768 (Parte de Condominio) del Distrito de Ciudad del Este. Informo que la finca N° 10.768 del distrito de Ciudad del Este, se halla inscrita bajo el N° 2 Folio 4 y siguientes del 19/01/1985, con una superficie total de 20Has, a nombre de Eufrasio Ramos Bogarín (Parte de Condominio), pero con la constancia de la inscripción numero 3 folio 8 y siguientes fecha 23/03/1992 y bajo el numero 5 folio 48 de fecha 03/07/12 y siguientes, se halla inscrita a nombre de Ahorros Paraguayos S.A., al que le fueron transferidos por Eufrasio Ramos Bogarín 153 lotes terreno situados en el distrito de Ciudad del Este con una superficie de 360 mt2 cada uno, la misma ha sido objeto de varias modificaciones según notas marginales de transferencias obrantes en el asiento registral, las cuales para mejor ilustración, adjunto como hoja anexa en formato de planillas al presente informe de acuerdo a cada titular, estas copiadas del asiento registral; no reconoce gravámenes ni pesan sobre la misma restricción de dominio alguno. Es mi informe. Conste. Firmado: Ruth González Peña. Registradora. D.G.R.P. N.P. Ma. Gloria Giménez de Pereira. Jefa. D.G.R.P. Hay un sello del Poder Judicial”** ...(sic). Se remite copia del informe de referencia para su mejor ilustración.-

No obstante, y si bien el **Art. 192 de la Constitución Nacional** obliga a los demás poderes del Estado, entes autónomos, autárquicos y descentralizados y a los funcionarios públicos a responder los pedidos de informes solicitados tanto por la Cámara de Senadores como por la Cámara de Diputados, dicha disposición establece igualmente que los informes deben versar sobre **“asuntos de interés público que estimen necesarios”**, motivo por el cual se requiere que para posteriores solicitudes de informes, se señale el marco dentro del cual los mismos son peticionados.

Sin otro particular, le saluda muy atentamente.

  
Abog. Mercedes V. Vera de Auada  
Directora del Registro Inmobiliario  
D.G.R.P.





**Corresponde al Informe Rpex DRI.2015.1595, solicitado por la Comisión de Asuntos Municipales y Departamentales de la Honorable Cámara de Diputados de la Nación, sobre la finca 10.768 (Parte de Condominio) del Distrito de Ciudad del Este.-**

Informo que la finca N° **10.768** del distrito de **Ciudad del Este**, se halla inscrita bajo el N° **2 Folio 4** y siguientes del **19/01/1985**, con una **Superficie total de 20Hás**, a nombre de **Eufrasio Ramos Bogarin (Parte condominio)**, pero con la constancia de que en la inscripción numero **3 folio 8** y siguientes fecha **23/03/1992** y bajo el numero **5 folio 48** de fecha **03/07/12** y siguientes, se halla inscrita a nombre de **Ahorros Paraguayos S.A.**, al que le fueron transferidos por Eufrasio Ramos Bogarin **153 lotes** terreno situados en el distrito de Ciudad del Este con una superficie de **360mt2 cada uno**, la misma ha sido objeto de varias modificaciones según notas marginales de transferencias obrantes en el asiento registral, las cuales para mejor ilustración, adjunto como hoja anexa en formato de planillas al presente informe de acuerdo a cada titular, estas copiadas del asiento registral; no reconoce gravámenes ni pesan sobre la misma restricción de dominio alguno.

Es mi informe. Conste.-

*Ruth González Peña*  
Registradora - D.G.R.P.



*Ma. Gladia Giménez de Pereira*  
Jefa  
D.G.R.P.

30/04/15

Dirección Gral. de los Registros Públicos  
Dirección del Registro Inmobiliario  
Recibido en Secretaría

Fecha 30-04-2015

Hora 06:30

*[Signature]*





FINCA: 10.786

DISTRITO: CIUDAD DEL ESTE

PROPIETARIO: Eufracio Ramos Bogarin

00017

	LOTES	SUPERF	MANZANA	FINCA	DISTRITO	A FAVOR DE
1	7,8,9,10,11,12	*	A	13,629	CDE	AHORROS PARAGUAYOS S.A
2	15,16,17	*	A	13,629	CDE	AHORROS PARAGUAYOS S.A
3	17,18	*	B	13,629	CDE	AHORROS PARAGUAYOS S.A
4	6,7,8,9,10,11,12	*	C	13,629	CDE	AHORROS PARAGUAYOS S.A
5	1,2,3,4,5,6,7,8,9	*	D	13,629	CDE	AHORROS PARAGUAYOS S.A
6	10,11,12	*	D	13,629	CDE	AHORROS PARAGUAYOS S.A
7	1,2,3,4,5,6,7,8,9	*	E	13,629	CDE	AHORROS PARAGUAYOS S.A
8	10,11,12,13,14	*	E	13,629	CDE	AHORROS PARAGUAYOS S.A
9	15,16,17,18	*	E	13,629	CDE	AHORROS PARAGUAYOS S.A
10	2,3,4,5,6,7,8,9,	*	F	13,629	CDE	AHORROS PARAGUAYOS S.A
11	10,11,12,13,14	*	F	13,629	CDE	AHORROS PARAGUAYOS S.A
12	15,16,17,18,19	*	F	13,629	CDE	AHORROS PARAGUAYOS S.A
13	20	*	F	13,629	CDE	AHORROS PARAGUAYOS S.A
14	2,3,4,5,6,7,8,9	*	G	13,629	CDE	AHORROS PARAGUAYOS S.A
15	10,11,12,13,14	*	G	13,629	CDE	AHORROS PARAGUAYOS S.A
16	15,16,17,20	*	G	13,629	CDE	AHORROS PARAGUAYOS S.A
17	3,5,6,7,8,9,11	*	H	13,629	CDE	AHORROS PARAGUAYOS S.A
18	12,13,14,15,16,17	*	H	13,629	CDE	AHORROS PARAGUAYOS S.A
19	18	*	H	13,629	CDE	AHORROS PARAGUAYOS S.A
20	3,4,5,6,7,8,9,10	*	I	13,629	CDE	AHORROS PARAGUAYOS S.A
21	11,12	*	I	13,629	CDE	AHORROS PARAGUAYOS S.A
22	1,2,3,4,5,6,7,8,9	*	J	13,629	CDE	AHORROS PARAGUAYOS S.A
23	10,11	*	J	13,629	CDE	AHORROS PARAGUAYOS S.A
24	6,7,8,12,13,14	*	K	13,629	CDE	AHORROS PARAGUAYOS S.A
25	15,18	*	K	13,629	CDE	AHORROS PARAGUAYOS S.A
26	1,2,3,4,5,6,7,8	*	L	13,629	CDE	AHORROS PARAGUAYOS S.A
27	9,10,14	*	L	13,629	CDE	AHORROS PARAGUAYOS S.A
28	8,9,11,12,16	*	Ñ	13,629	CDE	AHORROS PARAGUAYOS S.A
29	1,5,6,7,8,9,10	*	O	13,629	CDE	AHORROS PARAGUAYOS S.A
30	11	*	O	13,629	CDE	AHORROS PARAGUAYOS S.A
31	7,9	*	P	13,629	CDE	AHORROS PARAGUAYOS S.A
32	5,9,10,12	*	Q	13,629	CDE	AHORROS PARAGUAYOS S.A
33	2,3,4,5,6,7,8,9	*	R	13,629	CDE	AHORROS PARAGUAYOS S.A
34	10,12	*	R	13,629	CDE	AHORROS PARAGUAYOS S.A
35	3	*	Z	13,629	CDE	AHORROS PARAGUAYOS S.A
36	8	*	S	74	MINGA G.	BANCO UNION S.A
37	1,4,7,6	*	Z	74	MINGA G.	BANCO UNION S.A
38	6	*	T	74	MINGA G.	BANCO UNION S.A
39	5	*	X	74	MINGA G.	BANCO UNION S.A
40	1,12	*	P	74	MINGA G.	BANCO UNION S.A
41	17	360mts	K	13784	CDE	AHORROS PARAGUAYOS S.A
42	17	360mts	N	13784	CDE	AHORROS PARAGUAYOS S.A
43	6	400mts	P	13784	CDE	AHORROS PARAGUAYOS S.A
44	5	400mts	P	13784	CDE	AHORROS PARAGUAYOS S.A
45	15	360mts	N	13784	CDE	AHORROS PARAGUAYOS S.A
46	2	360mts	N	13784	CDE	AHORROS PARAGUAYOS S.A
47	11	360mts	B	13784	CDE	AHORROS PARAGUAYOS S.A
48	2	360mts	S	13784	CDE	AHORROS PARAGUAYOS S.A
49	18	360mts	E	13784	CDE	AHORROS PARAGUAYOS S.A
50	19	360mts	B	13784	CDE	AHORROS PARAGUAYOS S.A
51	7	360mts	Q	13784	CDE	AHORROS PARAGUAYOS S.A
52	(17)	360mts	(B)	(13784)	CDE	AHORROS PARAGUAYOS S.A
53	18	360mts	E	13784	CDE	AHORROS PARAGUAYOS S.A
54	18	360mts	N	103	MINGA G.	Mirtha Estela Dominguez
55	19	*	*	108	MINGA G.	Gladys Arminda Salinas
56	14	360	A	14450	CDE	Feliciano Lezcano
57	13	360	A	14449	CDE	Feliciano Lezcano
58	Vendido 14 lotes de terreno con una superficie de 360mts a favor de Ahorros Paraguayos S.A folio 1 y siguientes de la finca 15,228 de Ciudad del Este año 1992, según nota marginal de trasferencia obrante en el asiento registral.					
59	Vendido 153 lotes con una superficie de 360mts cada uno a Ahorros Paraguayos S.A ver folio 8 y siguientes ver esta misma finca año 1992.					

NOTAS MARGINALES OBRANTES EN EL ASIEN TO REGISTRAL BAJO EL NUMERO 3 FOLIO 13 Y SIGUIENTES 23-03-1992

Observacion: Los datos que resultan faltantes por no hallarse en el asiento registral se encuentran consignadas en la planilla por el simbolo de asterisco(\*)

Ruth González Peña



	LOTES	SUPERF.	MANZANA	FINCA	DISTRITO	A FAVOR DE
1	13 Y 14	360 c/umts	R	15562	CDE	Gilberto Fariña S.
2	14	360mts	Q	285	MINGA	Rosalino Espinola
3	15	360mts	R	286	MINGA	Eustacio Ferreira Meza
4	17	360mts	S	282	MINGA	Nelson Quiñonez
5	11	360mts	S	281	MINGA	Juan Carlos Torales
6	1	400mts	U	280	MINGA	Eladio B Zarate
7	8	400mts	U	279	MINGA	Mario Alvarez Alderete
8	20	360mts	Q	283	MINGA	Teodocia M de Gonzalez
9	1	360mts	X	284	MINGA	Fernando Sosa Ortiz
10	3 Y 4	400mts c/u	O	278	MINGA	Ladislao Vera C.
11	1	360mts	S	277	MINGA	Elizabeth Baez
12	10	360mts	H	276	MINGA	Vicente Gonzalez Torales
13	08 Y 01	360c/u	B Y H	275	MINGA	Sixto Gamarra
14	01 Y 19	416-360mts	B	274	MINGA	Roberto Franco Vera
15	11	360mts	K	273	MINGA	Deidomia Beatriz Riveros
16	4	360mts	H	272	MINGA	Nimia Gladys Flores de Panigua
17	13	360mts	B	271	MINGA	Luciano Gomez Sanchez
18	1	400mts	P	270	MINGA	Eulalio Arzamendia Sanguinetti
19	20	360mts	S	269	MINGA	Antonio T Marin y Flora Baez F.
20	5	360mts	N	15656	CDE	Roque Alberto Lezcano Rojas
21	5,19,20,16	360mts	K	15657	CDE	Anibal Abate
22	*	400 mts				nota marginal incompleta
23	1,2,3,4,5,6,	*	A	15851	CDE	Juan Bautista Ramos
23	18,19	*	A	15851	CDE	Juan Bautista Ramos
23	2,3,4,5,6,7,9	*	B	15851	CDE	Juan Bautista Ramos
23	10,12,14,15,16	*	B	15851	CDE	Juan Bautista Ramos
23	1,2,3,5	*	C	15851	CDE	Juan Bautista Ramos
23	1	*	F	15851	CDE	Juan Bautista Ramos
23	1	*	G	15851	CDE	Juan Bautista Ramos
23	2,19,20	*	H	15851	CDE	Juan Bautista Ramos
23	1	*	I	15851	CDE	Juan Bautista Ramos
23	12,18,19	*	L	15851	CDE	Juan Bautista Ramos
23	1,2,3,4,9,10,12	*	K	15851	CDE	Juan Bautista Ramos
23	12	*	J	15851	CDE	Juan Bautista Ramos
23	3,18	*	N	15851	CDE	Juan Bautista Ramos
23	20,1	*	R	15851	CDE	Juan Bautista Ramos
23	3,6,13,17,18	*	Q	15851	CDE	Juan Bautista Ramos
23	2,3,4,8	*	P	15851	CDE	Juan Bautista Ramos
23	3,4,5,7,12,13	*	S	15851	CDE	Juan Bautista Ramos
23	14,15,18	*	S	15851	CDE	Juan Bautista Ramos
23	1,2,3,4,5,11,13	*	T	15851	CDE	Juan Bautista Ramos
23	14,15,17,18	*	T	15851	CDE	Juan Bautista Ramos
23	2,3,4,9,10,12	*	U	15851	CDE	Juan Bautista Ramos
23	2,3,4,7,8	*	X	15851	CDE	Juan Bautista Ramos
23	2,8,10	*	Z	15851	CDE	Juan Bautista Ramos
24	6	400mts	U	3416	MINGA	Bertha Idalina Almiron Gonzalez
25	4	360mts	Q	29754	CDE	Rosalino Vazquez Galeano
26	14	360mts	N	K04/34001	CDE	Elena E. Lopez F.
27	20	360mts	E	K04/36138	CDE	Eufracio Ramos Bogarin
28	6 y 11	360mtsc/u	N y P	k04/35565	CDE	Eufracio Ramos Bogarin
29	13 y 16	360mtsc/u	L	k04/35885	CDE	Eufracio Ramos Bogarin
29	8	360mt	O	k04/35885	CDE	Eufracio Ramos Bogarin
29	6	360mt	X	k04/35885	CDE	Eufracio Ramos Bogarin
29	7	400mts	U	k04/35885	CDE	Eufracio Ramos Bogarin
30	5	360mts	Z	K04/39539	CDE	Egdar Ramos Casco Olmedo
31	5	400mts	U	K04/39816	CDE	Gilberto Benialgo Torres
32	16	360mts	R	k04/39873	CDE	Ramon Acosta Nuñez
33	20	360mts	N	K04/35979	CDE	Juan Alfredo Ayala Servin
34	1	360mts	S	k04/35978	CDE	Juan Alfredo Ayala Servin
35	1	360mts	R	k04/35977	CDE	Juan Alfredo Ayala Servin

NOTAS MARGINALES OBRANTES EN EL ASIENTO REGISTRAL BAJO EL NUMERO 3 FOLIO  
13 Y SIGUIENTES 23-03-1992

Observacion: Los datos que resultan faltantes por no hallarse en el asiento registral se encuentran consignadas en la planilla por el simbolo de asterisco(\*)

Ruta González Peña  
Registradora - D.G.R.P.

N.P. Ma. Gloria Giménez de Pereira  
Jefa  
D.G.R.P.





CORTE SUPREMA DE JUSTICIA  
Dirección del Registro Inmobiliario

18 SET 2015

Dip. Concepción Quintana

NOTA D.R.I. N° 470 /2015

Asunción, 15 de Setiembre de 2015.-

**Señora**  
**Dip. Nac. Concepción Quintana**  
**Comisión de Asuntos Municipales y Departamentales**  
**Honorable Cámara de Diputados de la Nación**  
**Presente:**

LA DIRECTORA INTERINA DEL REGISTRO INMOBILIARIO, N.P. Sady N. Teme Buscio, se dirige a Usted en contestación a su Nota N.C.A.M.D.D. N° 06, presentada ante esta Dirección en fecha 04 de Setiembre de 2015, bajo el indicativo RPEX-DRI-2015.3505, por la que solicita informe sobre la Finca N° 10.768 del Distrito de Presidente Stroessner.


En cumplimiento a lo solicitado, ésta Dirección Interina del Registro Inmobiliario, remite el informe proporcionado por la Jefatura de Publicidad Registral de la Sección Cuarta B., a cargo del Abg. Diego Rivas, el que consta de 07 (siete) folios.

No obstante, y si bien el **Art. 192 de la Constitución Nacional** obliga a los demás poderes del Estado, entes autónomos, autárquicos y descentralizados y a los funcionarios públicos a responder los pedidos de informes solicitados tanto por la Cámara de Senadores como por la Cámara de Diputados, dicha disposición establece igualmente que los informes deben versar sobre "**asuntos de interés público que estimen necesarios**", motivo por el cual se requiere que para posteriores solicitudes de informes, se señale el marco dentro del cual los mismos son peticionados.

Sin otro particular, le saluda muy atentamente.-

*Sady N. Teme Buscio*  
N.P. Sady Noemí Teme Buscio  
Asesora Técnica Registral  
Dirección del Registro Inmobiliario  
D.R.I. N° 1786/15





**Corresponde al Informe Rpex DRI.2015.3505, solicitado por la Honorable Cámara de Diputados de la Nación, sobre la finca 10.768 (Parte de Condominio) del Distrito de Ciudad del Este.-**

Informo que bajo el **Nº 1 folio 1** y siguientes de fecha **1/12/1988**, la misma se hallaba inscrita a nombre de **FELICIANO LEZCANO**, individualizado como lote Nº 4 de la manzana nº 2, con padrón Nº 8477, y una superficie total de **20(veinte) Hectáreas**, la misma fue transferida bajo **el Nº 2 folio 4** y siguientes de fecha **19/01/1989**, a favor de **EUFRACIO RAMOS BOGARIN**, con la misma superficie y padrón, pero el mismo sometió al inmueble a régimen de Loteamiento, de los cuales se hallan vendidos bajo su folio de inscripción los lotes detallados ya remitidos en planilla Excel,

**PROPIETARIO:** *Eufracio Ramos Bogarin*

	LOTES	SUPERF	MANZANA	FINCA	DISTRITO	A FAVOR DE
1	7,8,9,10,11,12	*	A	13,629	CDE	AHORROS PARAGUAYOS S.A
2	15,16,17	*	A	13,629	CDE	AHORROS PARAGUAYOS S.A
3	17,18	*	B	13,629	CDE	AHORROS PARAGUAYOS S.A
4	6,7,8,9,10,11,12	*	C	13,629	CDE	AHORROS PARAGUAYOS S.A
5	1,2,3,4,5,6,7,8,9	*	D	13,629	CDE	AHORROS PARAGUAYOS S.A
6	10,11,12	*	D	13,629	CDE	AHORROS PARAGUAYOS S.A
7	1,2,3,4,5,6,7,8,9	*	E	13,629	CDE	AHORROS PARAGUAYOS S.A
8	10,11,12,13,14	*	E	13,629	CDE	AHORROS PARAGUAYOS S.A
9	15,16,17;19	*	E	13,629	CDE	AHORROS PARAGUAYOS S.A
10	2,3,4,5,6,7,8,9,	*	F	13,629	CDE	AHORROS PARAGUAYOS S.A
11	10,11,12,13,14	*	F	13,629	CDE	AHORROS PARAGUAYOS S.A
12	15,16,17,18,19	*	F	13,629	CDE	AHORROS PARAGUAYOS S.A
13	20	*	F	13,629	CDE	AHORROS PARAGUAYOS S.A
14	2,3,4,5,6,7,8,9	*	G	13,629	CDE	AHORROS PARAGUAYOS S.A
15	10,11,12,13,14	*	G	13,629	CDE	AHORROS PARAGUAYOS S.A
16	15,16,17;20	*	G	13,629	CDE	AHORROS PARAGUAYOS S.A
17	3,5,6,7,8,9,11	*	H	13,629	CDE	AHORROS PARAGUAYOS S.A
18	12,13,14,15,16,17	*	H	13,629	CDE	AHORROS PARAGUAYOS S.A
19	18	*	H	13,629	CDE	AHORROS PARAGUAYOS S.A
20	3,4,5,6,7,8,9,10	*	I	13,629	CDE	AHORROS PARAGUAYOS S.A
21	11,12	*	I	13,629	CDE	AHORROS PARAGUAYOS S.A
22	1,2,3,4,5,6,7,8,9	*	J	13,629	CDE	AHORROS PARAGUAYOS S.A
23	10,11	*	J	13,629	CDE	AHORROS PARAGUAYOS S.A
24	6,7,8,12,13,14	*	K	13,629	CDE	AHORROS PARAGUAYOS S.A
25	15,18	*	K	13,629	CDE	AHORROS PARAGUAYOS S.A
26	1,2,3,4,5,6,7,8	*	L	13,629	CDE	AHORROS PARAGUAYOS S.A
27	9,10;14	*	L	13,629	CDE	AHORROS PARAGUAYOS S.A
28	8,9,11,12,16	*	Ñ	13,629	CDE	AHORROS PARAGUAYOS S.A
29	1,5,6,7,8,9,10	*	O	13,629	CDE	AHORROS PARAGUAYOS S.A
30	11	*	O	13,629	CDE	AHORROS PARAGUAYOS S.A
31	7,9	*	P	13,629	CDE	AHORROS PARAGUAYOS S.A
32	5,9,10,12	*	Q	13,629	CDE	AHORROS PARAGUAYOS S.A

*Abog. Jvan Montiel*  
Registrador - D.G.R.P.

*Abog. DIEGO RIVAS*  
Jefe de Sección



Dirección Gral. de los Registros Públicos  
Dirección del Registro de Ciudad del Este  
Secretaría

32	5,9,10,12	*	Q	13,629	CDE	AHORROS PARAGUAYOS S.A
33	2,3,4,5,6,7,8,9	*	R	13,629	CDE	AHORROS PARAGUAYOS S.A
34	10,12	*	R	13,629	CDE	AHORROS PARAGUAYOS S.A
35	3	*	Z	13,629	CDE	AHORROS PARAGUAYOS S.A
36	8	*	S	74	MINGA G.	BANCO UNION S.A
37	1,4,7,6	*	Z	74	MINGA G.	BANCO UNION S.A
38	6	*	T	74	MINGA G.	BANCO UNION S.A
39	5	*	X	74	MINGA G.	BANCO UNION S.A
40	1,12	*	P	74	MINGA G.	BANCO UNION S.A
41	17	360mts	K	13784	CDE	AHORROS PARAGUAYOS S.A
42	17	360mts	N	13784	CDE	AHORROS PARAGUAYOS S.A
43	6	400mts	P	13784	CDE	AHORROS PARAGUAYOS S.A
44	5	400mts	P	13784	CDE	AHORROS PARAGUAYOS S.A
45	15	360mts	N	13784	CDE	AHORROS PARAGUAYOS S.A
46	2	360mts	N	13784	CDE	AHORROS PARAGUAYOS S.A
47	11	360mts	B	13784	CDE	AHORROS PARAGUAYOS S.A
48	2	360mts	S	13784	CDE	AHORROS PARAGUAYOS S.A
49	18	360mts	E	13784	CDE	AHORROS PARAGUAYOS S.A
50	19	360mts	B	13784	CDE	AHORROS PARAGUAYOS S.A
51	7	360mts	Q	13784	CDE	AHORROS PARAGUAYOS S.A
52	17	360mts	B	13784	CDE	AHORROS PARAGUAYOS S.A
53	18	360mts	E	13784	CDE	AHORROS PARAGUAYOS S.A
54	18	360mts	N	103	MINGA G.	Mirtha Estela Dominguez
55	19	*	*	108	MINGA G.	Gladys Arminda Salinas
56	14	360	A	14450	CDE	Feliciano Lezcano
57	13	360	A	14449	CDE	Feliciano Lezcano
58	9, 10	360	B	15,228	CDE	AHORROS PARAGUAYOS S.A
58	3	360	C	15.228	CDE	AHORROS PARAGUAYOS S.A
58	19	360	G	15.228	CDE	AHORROS PARAGUAYOS S.A
58	1, 2	360	I	15.228	CDE	AHORROS PARAGUAYOS S.A
58	16, 19, 20	360	K	15.228	CDE	AHORROS PARAGUAYOS S.A
58	18, 20	360	R	15.228	CDE	AHORROS PARAGUAYOS S.A
58	5, 9	360	S	15.228	CDE	AHORROS PARAGUAYOS S.A
58	1, 8, 10	360	X	15.228	CDE	AHORROS PARAGUAYOS S.A

VENDIDO 153 LOTES CON UNA SUPERFICIE DE 360M2 C/U A FAVOR DE AHORROS PARAGUAYOS

BAJO EL Nº 3 FOLIO 13 Y SIGUIENTES, SEGÚN NOTA MARGINAL OBRANTE EN EL ASIENTO.-

**Observación:** Los datos que resultan faltantes por no hallarse en el asiento registral se encuentran señaladas por el símbolo de asterisco(\*)

Los mismos fueron copiados exactamente según asiento registral que tengo a la vista.

*Abog. Juan Montiel*  
Registrador - D.G.R.R.

Abog. DIEGO RIVAS  
Jefe de Sección

Transferido los lotes restantes bajo el N° 3 folio 13 y siguientes en fecha 23/03/1992, a favor de AHORROS PARAGUAYOS, en la finca 10.768 de Ciudad del Este.

Los cuales detallo a continuación copiada según asiento registral:

PROPIETARIO: AHORROS PARAGUAYOS

	MANZANA	LOTES
1	A	1
2	A	2
3	A	3
4	A	4
5	A	5
6	A	6
7	A	18
8	B	1
9	B	2
10	B	3
11	B	4
12	B	5
13	B	6
14	B	7
15	B	8
16	B	12
17	B	16
18	B	19
19	B	15
20	B	14
21	B	13
22	B	9
23	B	10
24	C	1
25	C	2
26	C	3
27	C	4
28	C	5
29	E	20
30	F	1
31	G	1
32	G	18
33	H	1
34	H	2
35	H	4
36	H	10
37	H	20
38	H	19
39	J	12
40	K	1
41	K	2
42	K	3

*[Handwritten Signature]*  
**Abog. Jván Montiel**  
 Registrador - D.G.R.P.

**Abog. DIEGO RIVAS**  
 Jefe de Sección



Escritorio Financ. de los Reg.  
 Dirección del Registro  
 Recibido en Sección  
 Fecha: \_\_\_\_\_  
 Hora: \_\_\_\_\_

43	K	4
44	K	5
45	K	9
46	K	10
47	K	11
48	L	11
49	L	12
50	L	13
51	L	14
52	L	15
53	L	16
54	L	17
55	L	18
56	L	19
57	L	20
58	N	1
59	N	3
60	N	4
61	N	5
62	N	6
63	N	7
64	N	10
65	N	13
66	N	14
67	N	20
68	O	2
69	O	3
70	O	4
71	O	12
72	P	1
73	P	2
74	P	3
75	P	4
76	P	8
77	P	10
78	Q	1
79	Q	2
80	Q	3
81	Q	4
82	Q	6
83	Q	8
84	Q	11
85	Q	13
86	Q	14
87	Q	15
88	Q	16
89	Q	17
90	Q	18
91	Q	19
92	Q	20
93	R	1
94	R	11

Abog. DIEGO RIVAS  
Jefe de Sección

Abog. Juan Montiel  
Registrador - D.G.P.P.

95	R	13
96	R	14
97	R	15
98	R	16
99	R	20
100	S	1
101	S	3
102	S	4
103	S	6
104	S	7
105	S	10
106	S	11
107	S	12
108	S	13
109	S	14
110	S	15
111	S	16
112	S	17
113	S	18
114	S	19
115	S	20
116	S	5
117	T	1
118	T	2
119	T	3
120	T	4
121	T	5
122	T	13
123	T	14
124	T	15
125	T	16
126	T	12
127	T	11
128	T	10
129	T	9
130	T	8
131	T	7
132	T	17
133	T	18
134	T	19
135	T	20
136	U	1
137	U	2
138	U	3
139	U	4
140	U	5
141	U	6
142	U	7
143	U	8
144	U	9
145	U	10
146	U	11

  
**Abog. Jván Montiel**  
 Registrador - D.G.R.P.

  
**Abog. DIEGO RIVAS**  
 Jefe de Sección

34

Folio N° 05 (cinco)

Fecha  
 Hora

Dirección General de los Registros  
 Dirección del Registro  
 Recibido en S.



147	U	12
148	X	2
149	X	3
150	X	4
151	X	9
152	X	7
153	X	6
154	X	1
155	X	8
156	E	2
157	E	5
158	E	10
159	E	9
160	E	8

De los lotes mencionados anteriormente se hallan transferidos según notas marginales de transferencia obrantes en el asiento registral:

	LOTES	SUPERF.	MANZANA	FINCA	DISTRITO	A FAVOR DE
1	13 Y 14	360 c/umts	R	15562	CDE	Gilberto Fariña S.
2	14	360mts	Q	285	MINGA	Rosalino Espinola
3	15	360mts	R	286	MINGA	Eustacio Ferreira Meza
4	17	360mts	S	282	MINGA	Nelson Quiñonez
5	11	360mts	S	281	MINGA	Juan Carlos Torales
6	1	400mts	U	280	MINGA	Eladio B Zarate
7	8	400mts	U	279	MINGA	Mario Alvarez Alderete
8	20	360mts	Q	283	MINGA	Teodocia M de Gonzalez
9	1	360mts	X	284	MINGA	Fernando Sosa Ortiz
10	3 Y 4	400mts c/u	O	278	MINGA	Ladislao Vera C.
11	1	360mts	S	277	MINGA	Elizabeth Baez
12	10	360mts	H	276	MINGA	Vicente Gonzalez Torales
13	08 Y 01	360c/u	B Y H	275	MINGA	Sixto Gamarra
14	01 Y 19	416- 360mts	B	274	MINGA	Roberto Franco Vera
15	11	360mts	K	273	MINGA	Deidomia Beatriz Riveros
16	4	360mts	H	272	MINGA	Nimia Gladys Flores de Panigua
17	13	360mts	B	271	MINGA	Luciano Gomez Sanchez
18	1	400mts	P	270	MINGA	Eulalio Arzamendia Sanguinetti
19	20	360mts	S	269	MINGA	Antonio T Marin y Flora Baez F.
20	5	360mts	N	15656	CDE	Roque Alberto Lezcano Rojas
21	5,19,20,16	360mts	K	15657	CDE	Anibal Abate
22	*	400 mts	nota marginal incompleta			
23	1,2,3,4,5,6,	*	A	15851	CDE	Juan Bautista Ramos
23	18,19	*	A	15851	CDE	Juan Bautista Ramos
23	2,3,4,5,6,7,9	*	B	15851	CDE	Juan Bautista Ramos
23	10,12,14,15,16	*	B	15851	CDE	Juan Bautista Ramos
23	1,2,3,4,5	*	C	15851	CDE	Juan Bautista Ramos

*Juan Montiel*  
Registrador - D.S.R.D.

Abog. DIEGO RIVAS  
Jefe de Sección

Fecha  
Hora

Dirección General de la Sección  
Dirección del Registro

23	1	*	F	15851	CDE	Juan Bautista Ramos
23	1	*	G	15851	CDE	Juan Bautista Ramos
23	2,19,20	*	H	15851	CDE	Juan Bautista Ramos
23	1	*	I	15851	CDE	Juan Bautista Ramos
23	12,18,19	*	L	15851	CDE	Juan Bautista Ramos
23	1,2,3,4,9,10	*	K	15851	CDE	Juan Bautista Ramos
23	12	*	J	15851	CDE	Juan Bautista Ramos
23	3,18	*	N	15851	CDE	Juan Bautista Ramos
23	20,1	*	R	15851	CDE	Juan Bautista Ramos
23	3,6,13,17,18	*	Q	15851	CDE	Juan Bautista Ramos
23	2,3,4,8	*	P	15851	CDE	Juan Bautista Ramos
23	3,4,5,7,12,13	*	S	15851	CDE	Juan Bautista Ramos
23	14,15,18	*	S	15851	CDE	Juan Bautista Ramos
23	1,2,3,4,5,11,13	*	T	15851	CDE	Juan Bautista Ramos
23	14,15,17,18	*	T	15851	CDE	Juan Bautista Ramos
23	2,3,4,9,10,12	*	U	15851	CDE	Juan Bautista Ramos
23	2,3,4,7,8	*	X	15851	CDE	Juan Bautista Ramos
23	2,8,10	*	Z	15851	CDE	Juan Bautista Ramos
24	6	400mts	U	3416	MINGA	Bertha Idalina Almiron Gonzalez
25	4	360mts	Q	29754	CDE	Rosalino Vazquez Galeano
26	14	360mts	N	K04/34001	CDE	Elena E. Lopez F.
27	20	360mts	E	K04/36138	CDE	Eufracio Ramos Bogarin
28	6 y 11	360mtsc/u	N y P	k04/35565	CDE	Eufracio Ramos Bogarin
29	13 y 16	360mtsc/u	L	k04/35885	CDE	Eufracio Ramos Bogarin
29	8,6,7	*	O,X,U	k04/35885	CDE	Eufracio Ramos Bogarin
30	5	360mts	Z	K04/39539	CDE	Egdar Ramos Casco Olmedo
31	5	400mts	U	K04/39816	CDE	Gilberto Benialgo Torres
32	16	360mts	R	k04/39873	CDE	Ramon Acosta Nuñez
33	20	360mts	N	K04/35979	CDE	Juan Alfredo Ayala Servin
34	1	360mts	S	k04/35978	CDE	Juan Alfredo Ayala Servin
35	1	360mts	R	k04/35977	CDE	Juan Alfredo Ayala Servin

**Observacion:** Los datos que resultan faltantes por no hallarse en el asiento registral se encuentran señaladas por el simbolo de asterisco(\*)

Los que no se hallaren entre las transferencias aún se encuentran en propiedad del titular.

- Bajo el N° 5 folio 48 y siguientes de fecha 03/07/2012, rectificación de escritura a favor de AHORROS PARAGUAYOS S.A.-

Se menciona que se hallan en parte de condominio, en razón de que bajo el N° 2 folio 4 (parte de EUFRACIO RAMOS BOGARIN) queda por transferir las superficies de calles, plazas y edificios públicos.

Se hace constar además que todo lo mencionado en este informe, se realiza conforme al asiento registral que tengo a la vista, no pudiéndose determinar más datos que lo presente; por lo que para mayor ilustración, se servirá solicitar exhibición o copia de las fincas, ante la D.G.R.P. Conste.-

*Abog. Juan Montiel*  
Registrador - D.G.R.P.

*Abog. DIEGO RIVAS*  
Jefe de Sección

Dirección Gral. de los Registros Públicos  
Dirección del Registro Inmobiliario  
Recibido en Secretaría

Fecha 08-09-15  
Hora 12:36  
Javier J. Eduardo Méndez Escobar  
REGISTRADOR - ASISTENTE  
D.R.I.

Folio N° 07 (seis).



CORTE SUPREMA DE JUSTICIA  
Dirección del Registro Inmobiliario

Dip. Concepción Quintana

NOTA D.R.I. N° 603 /2015

Asunción, 23 de Noviembre de 2015.-

**Señora**  
**Dip. Nac. Concepción Quintana**  
**Comisión de Asuntos Municipales y Departamentales**  
**Honorable Cámara de Diputados de la Nación**  
**Presente:**

**LA DIRECTORA INTERINA DEL REGISTRO INMOBILIARIO, N.P. Sady N. Teme Buscio**, se dirige a Usted en contestación a su Nota **N.C.A.M.D.D. N° 23**, presentada ante esta Dirección en fecha 12 de Noviembre de 2015, bajo el indicativo **RPEX-DRI-2015.4581**, por la que solicita informe por escrito sobre el inmueble individualizado como **Finca N° 15.228 del Distrito de Ciudad del Este – Dpto. de Alto Paraná**.

En cumplimiento a lo solicitado, ésta Dirección Interina del Registro Inmobiliario, remite el informe proporcionado por la **Jefatura de Publicidad Registral de la Sección Cuarta “B”**, a cargo del **Abog. Diego Rivas**; totalizando: 01 (un) folio.

No obstante, y si bien el **Art. 192 de la Constitución Nacional** obliga a los demás poderes del Estado, entes autónomos, autárquicos y descentralizados y a los funcionarios públicos a responder los pedidos de informes solicitados tanto por la Cámara de Senadores como por la Cámara de Diputados, dicha disposición establece igualmente que los informes deben versar sobre **“asuntos de interés público que estimen necesarios”**, motivo por el cual se requiere que para posteriores solicitudes de informes, se señale el marco dentro del cual los mismos son peticionados.

Sin otro particular, le saluda muy atentamente.-

*Sady N. Teme Buscio*  
N.P. Sady Noemi Teme Buscio  
Asesora Técnica Registral  
Dirección del Registro Inmobiliario  
D.C.R.I. N° 2234/W





**Corresponde al informe con indicativo RPEX-DRI 2015-4581**

Se informa a la Comisión de Asuntos Municipales y Departamentales de la HCD, que el inmueble individualizado como Finca Nº 15.228 del distrito de Ciudad del Este (RESTO), se halla inscripto bajo el Nº 1 al folio 1 y sgts de fecha 23 de Marzo de 1991, a nombre de **AHORROS PARAGUAYOS S.A**, la misma no reconoce gravamen ni restricción de dominio alguno. En cuanto a su superficie original, la misma contaba con 13 lotes de 360 mts c/ uno, 1 lote de 458 mts y otro de 400 mts, según escritura glosada al asiento registral, de los cuales han sido transferidos, según nota marginal obrante en el asiento registral:

- LOTE 9 Y 10 de la MANZANA B: 360 mts c/u
- LOTE 3 de la MANZANA C: 458 mts
- LOTE 1 de la MANZANA I: 400 mts.
- LOTE 20 de la MANZANA R: 360 mts
- LOTE 5 de la MANZANA S: 360 mts
- LOTE 8 de la MANZANA X : 360 mts

Todas a favor de Ahorros Paraguayos S.A, e inscriptas en la Finca Nº 15.851 del distrito de CDE.

- LOTE 2 de la MANZANA I, superficie de 400 mts, a favor de Eufrazio Ramons Bogarin, inscripto en la Matricula K04/36.566 de Ciudad del Este.
- LOTE 19 de la MANZANA G, con una superficie de 360 mts, a favor de Eufrazio Ramos Bogarin, e inscripto en la Matricula K04/35.886 de Ciudad del Este.

Es mi informe. Conste.-

*Belén Martínez*  
**Esc. Belén Martínez**  
 Registradora - D.G.R.P.



*Diego Rivas*  
 Abog. DIEGO RIVAS  
 Jefe de Sección

Dirección Gral. de los Registros Públicos  
 Dirección del Registro Inmobiliario  
 Recibido en Secretaría  
 Fecha **17 NOV 2015**  
 Hora \_\_\_\_\_

*Sandra N. Aveiro Florentín*  
 Sandra N. Aveiro Florentín  
 Dirección Gral. de los Registros Públicos  
 Secretaría - Dirección





CORTE SUPREMA DE JUSTICIA  
Dirección del Registro Inmobiliario

Dip. Concepción Quintana.

06-00029

NOTA D.R.I. N° 616 /2015

Asunción, 30 de Noviembre de 2015.-

**Señora**  
**Dip. Nac. Concepción Quintana**  
**Comisión de Asuntos Municipales y Departamentales**  
**Honorable Cámara de Diputados de la Nación**  
**Presente:**

**LA DIRECTORA DEL REGISTRO INMOBILIARIO, Abg. Mercedes Vera de Auada**, se dirige a Usted en contestación a su Nota **N.C.A.M.D.D. N° 22**, presentada ante esta Dirección en fecha 12 de Noviembre de 2015, bajo el indicativo **RPEX-DRI-2015.4580**, por la que solicita informe por escrito sobre el inmueble individualizado como **Finca N° 13.629 del Distrito de Ciudad del Este – Dpto. de Alto Paraná.**

A ese respecto, la Jefatura de Publicidad Registral de la Sección Cuarta “B”, procedió a remitir el informe que copiado dice: **“...Informo que el inmueble inscripto en el registro como finca N° 13.629 del Distrito de Ciudad del Este (Mayor Porción), bajo el N° 1 al folio 1 y sgtes de fecha 21/12/1.990, N° 2 folio 28 y sgtes 03/07/2.012 (Rectificación y Complementaria) es propiedad de AHORROS PARAGUAYOS S.A., con una superficie total de 20 (veinte) Hectáreas la misma ha sufrido modificación en cuanto a la superficie, según notas marginales obrantes en el asiento registral que tengo a la vista, el inmueble de referencia no reconoce gravamen ni restricción de dominio alguno. Se hace constar que el mismo se sometió a régimen de Loteamiento, de los cuales se hallan vendidos bajo su folio de inscripción los lotes detallados ya remitidos en planilla Excel...”(sic).** Se remite el informe de referencia y las planillas adjuntas para su mejor ilustración; totalizando: 03 (tres) folios.

Sin otro particular, le saluda muy atentamente.-

Dra. Mercedes V. Vera de Auada  
Directora del Registro Inmobiliario  
D.G.R.P.





**Corresponde al Informe Rpex DRI.2015.4580, solicitado por la Honorable Cámara de Diputados de la Nación, sobre la finca 13.629 del Distrito de Ciudad del Este.-**

Informo que el inmueble inscripto en el registro como finca **N° 13.629** del Distrito de Ciudad del Este (Mayor Porción), bajo el N°1 al folio 1 y sptes de fecha 21/12/1.990, N° 2 folio 28 y sptes 03/07/2.012 (Rectificación y Complementaria) es propiedad de AHORROS PARAGUAYOS S.A., con una superficie total de 20(veinte) Hectáreas la misma ha sufrido modificación en cuanto a la superficie, según notas marginales obrantes en el asiento registral que tengo a la vista, el inmueble de referencia no reconoce gravamen ni restricción de dominio alguno. Se hace constar que el mismo se sometió a régimen de Loteamiento, de los cuales se hallan vendidos bajo su folio de inscripción los lotes detallados ya remitidos en planilla Excel,

	LOTES	SUPERF	MANZANA	Finca o Matricula	DISTRITO	A FAVOR DE
1	15	360	E	3953	Minga Guazú	Dorile Miranda Morel
2	17 ✓	360	B	K04/33416	Ciudad del Este	Nicarona Quiñonez de Garcete
3	01	400	J	K04/33813	Ciudad del Este	Marciano Mendoza
4	3	400	J	K04/33814	Ciudad del Este	Fabio Paredes
5	08	400	O	K04/33815	Ciudad del Este	Cristhian David Cuevas Pintos
6	11	400	C	K04/33816	Ciudad del Este	Sandra Carolina Maidana
7	9	400	O	K04/33817	Ciudad del Este	Agustin Alfredo Romero Prieto
8	7	400	O	K04/33818	Ciudad del Este	Stefanie Fabiola Monserrat Deniz Añazco
9	16	360	N	K04/33819	Ciudad del Este	Silvio Nuñez Caceres
10	7	360	K	K04/33980	Ciudad del Este	Adriana Raquel Troche Ramirez
11	05	360	E	K04/34000	Ciudad del Este	Domingo Chavez Cuba
12	RECTIFICACION DE C.I DEL SR. EUFRACIO RAMOS BOGARIN, INSCRIPTA EN LA MISMA FINCA BAJO EL N° 2 FOLIO 28					
13	15	360	A	K04/35384	Ciudad del Este	Andrea Fabiana Paredes

Dirección Gral. de los Registros Públicos  
 Fecha \_\_\_\_\_  
 Hora \_\_\_\_\_

Folio N° 01 (uno)

						Britez
14	05	360	L	K04/35385	Ciudad del Este	Sergio Ramon Zarate
15	14	360	L	K04/36159	Ciudad del Este	Cinthia Maciel Lezme Dominguez
16	8	360	R	K04/36366	Ciudad del Este	Anastacio Benitez Perez
17	11	360	F	K04/36367	Ciudad del Este	Maximo Quiñonez Gabilan
18	6	360	K	K04/36.808	Ciudad del Este	Juan Rotela Troche
19	14	360	F	K04/36816	Ciudad del Este	Karina Esther Gonzalez Martinez
20	4,6,8		I	K04/35883	Ciudad del Este	EUFRACIO RAMOS BOGARIN
21	3		G			
22	7		K			
23	12		A			
24	4		E			
25	8		L			
26	16		G			
27	20		G			
28	14		H			
29	7		P			
30	14		K			
31	3		F			
32	9		Q			
33	12		Q			
34	15	360	K	K04/37494	Ciudad del Este	Wilson Osmar Arce Ovando
35	10	400	C	K04/38744	Ciudad del Este	Domingo Chavez Cuba
36	2	400	J	K04/38774	Ciudad del Este	Alfredo Leguizamon Rosso
37	7	360	R	K04/38775	Ciudad del Este	Rosa Pedrozzo
38	3	400	D	K04/38976	Ciudad del Este	Cesar Jose Baez
39	4	400	D	K04/38977	Ciudad del Este	Juan Bautista Espinoza Esteche
40	5	400	D	K04/39017	Ciudad del Este	Casimiro Baez Montania
41	16	360	H	K04/39884	Ciudad del Este	David Candia Duarte
42	15	360	H	K04/39889	Ciudad del Este	Paulo Candia
43	12	360	G	K04/39999	Ciudad del Este	Joel Narciso Villalba
44	14	360	E	K04/40373	Ciudad del Este	Migdonia Caceres Bordon de Benitez
45	20	360	F	K04/41337	Ciudad del Este	Eufracio Ramon Bogarin
46	19	360	F	K04/41336	Ciudad del Este	Eufracio Ramos Bogarin
47	8	360	F	K04/41335	Ciudad del Este	Eufracio Ramos Bogarin
48	7	360	F	K04/41334	Ciudad del Este	Eufracio Ramos Bogarin

49	10	360	E	K04/41333	Ciudad del Este	Eufracio Ramos Bogarin
50	6 ✓	400	D	K04/41332	Ciudad del Este	Eufracio Ramos Bogarin
51	2	400	D	K04/41331	Ciudad del Este	Eufracio Ramos Bogarin
52	1 ✓	400	D	K04/41330	Ciudad del Este	Eufracio Ramos Bogarin
53	8 ✓	400	C	K04/41329	Ciudad del Este	Eufracio Ramos Bogarin
54	6 ✓	400	C	K04/41328	Ciudad del Este	Eufracio Ramos Bogarin
55	7,8 Y 11 ✓		D	K04/36137	Ciudad del Este	EUFRACIO RAMOS BOGARIN
56	10,16		A			
57	12		C			
58	12,13 Y 18 ✓		F			
58	5,9 Y 12 ✓		E			
58	13,15 ✓		Q			
58	1 Y 19		E			
58	8 Y 9 ✓		H			
58	13 ✓		K			

Los mismos fueron copiados exactamente según asiento registral que tengo a la vista.

**ES MI INFORME.**

Abog. DIEGO RIVAS  
Jefe de Sección



Abog. Patricia Ferreira  
Registradora D.G.R.P.

Dirección Gral. de los Registros Públicos  
Dirección del Registro Inmobiliario  
Recibido en Secretaría


Fecha: 12-11-15

Hora: 12:32

Javier J. Eduardo Escobar  
REGISTRADOR - ASISTENTE  
D.R.I.







**Corte Suprema de Justicia**  
Dirección General de los Registros Públicos



**Corresponde al Informe Rpex DRI.2015.2740, solicitado por la Honorable Cámara de Diputados de la Nación, sobre la finca 10.768 (Parte de Condominio) del Distrito de Ciudad del Este.-**

Ampliando mi informe solicitado por DRI.RPEX.2015.1595, se hace constar que bajo el N° 1 folio 1 y siguientes de fecha /12/1988, la misma se hallaba inscrita a nombre de **FELICIANO LEZCANO**, individualizado como lote N° 4 de la manzana n° 2, con padrón N° 8477, y una superficie total de **20(veinte) Hectáreas**, la misma fue transferida bajo el N° 2 folio 4 y siguientes de fecha 19/01/1989, a favor de **EUFRACIO RAMOS BOGARIN**, con la misma superficie y padrón, pero el mismo sometió al inmueble a régimen de Loteamiento, de los cuales se hallan vendidos bajo su folio de inscripción los lotes detallados ya remitidos en planilla Excel,

PROPIETARIO: **Eufracio Ramos Bogarin**

	LOTES	SUPERF	MANZANA	FINCA	DISTRITO	A FAVOR DE
1	7,8,9,10,11,12	*	A	13,629	CDE	AHORROS PARAGUAYOS S.A
2	15,16,17	*	A	13,629	CDE	AHORROS PARAGUAYOS S.A
3	17,18	*	B	13,629	CDE	AHORROS PARAGUAYOS S.A
4	6,7,8,9,10,11,12	*	C	13,629	CDE	AHORROS PARAGUAYOS S.A
5	1,2,3,4,5,6,7,8,9	*	D	13,629	CDE	AHORROS PARAGUAYOS S.A
6	10,11,12	*	D	13,629	CDE	AHORROS PARAGUAYOS S.A
7	1,2,3,4,5,6,7,8,9	*	E	13,629	CDE	AHORROS PARAGUAYOS S.A
8	10,11,12,13,14	*	E	13,629	CDE	AHORROS PARAGUAYOS S.A
9	15,16,17;19	*	E	13,629	CDE	AHORROS PARAGUAYOS S.A
10	2,3,4,5,6,7,8,9,	*	F	13,629	CDE	AHORROS PARAGUAYOS S.A
11	10,11,12,13,14	*	F	13,629	CDE	AHORROS PARAGUAYOS S.A
12	15,16,17,18,19	*	F	13,629	CDE	AHORROS PARAGUAYOS S.A
13	20	*	F	13,629	CDE	AHORROS PARAGUAYOS S.A
14	2,3,4,5,6,7,8,9	*	G	13,629	CDE	AHORROS PARAGUAYOS S.A
15	10,11,12,13,14	*	G	13,629	CDE	AHORROS PARAGUAYOS S.A
16	15,16,17;20	*	G	13,629	CDE	AHORROS PARAGUAYOS S.A
17	3,5,6,7,8,9,11	*	H	13,629	CDE	AHORROS PARAGUAYOS S.A
18	12,13,14,15,16,17	*	H	13,629	CDE	AHORROS PARAGUAYOS S.A
19	18	*	H	13,629	CDE	AHORROS PARAGUAYOS S.A
20	3,4,5,6,7,8,9,10	*	I	13,629	CDE	AHORROS PARAGUAYOS S.A
21	11,12	*	I	13,629	CDE	AHORROS PARAGUAYOS S.A
22	1,2,3,4,5,6,7,8,9	*	J	13,629	CDE	AHORROS PARAGUAYOS S.A
23	10,11	*	J	13,629	CDE	AHORROS PARAGUAYOS S.A
24	6,7,8,12,13,14	*	K	13,629	CDE	AHORROS PARAGUAYOS S.A
25	15,18	*	K	13,629	CDE	AHORROS PARAGUAYOS S.A
26	1,2,3,4,5,6,7,8	*	L	13,629	CDE	AHORROS PARAGUAYOS S.A
27	9,10;14	*	L	13,629	CDE	AHORROS PARAGUAYOS S.A
28	8,9,11,12,16	*	Ñ	13,629	CDE	AHORROS PARAGUAYOS S.A
29	1,5,6,7,8,9,10	*	O	13,629	CDE	AHORROS PARAGUAYOS S.A
30	11	*	O	13,629	CDE	AHORROS PARAGUAYOS S.A
31	7,9	*	P	13,629	CDE	AHORROS PARAGUAYOS S.A

*Rutá González Peña*  
Registradora - D.G.R.P.



32	5,9,10,12	*	Q	13,629	CDE	AHORROS PARAGUAYOS S.A
33	2,3,4,5,6,7,8,9	*	R	13,629	CDE	AHORROS PARAGUAYOS S.A
34	10,12	*	R	13,629	CDE	AHORROS PARAGUAYOS S.A
35	3	*	Z	13,629	CDE	AHORROS PARAGUAYOS S.A
36	8	*	S	74	MINGA G.	BANCO UNION S.A
37	1,4,7,6	*	Z	74	MINGA G.	BANCO UNION S.A
38	6	*	T	74	MINGA G.	BANCO UNION S.A
39	5	*	X	74	MINGA G.	BANCO UNION S.A
40	1,12	*	P	74	MINGA G.	BANCO UNION S.A
41	17	360mts	K	13784	CDE	AHORROS PARAGUAYOS S.A
42	17	360mts	N	13784	CDE	AHORROS PARAGUAYOS S.A
43	6	400mts	P	13784	CDE	AHORROS PARAGUAYOS S.A
44	5	400mts	P	13784	CDE	AHORROS PARAGUAYOS S.A
45	15	360mts	N	13784	CDE	AHORROS PARAGUAYOS S.A
46	2	360mts	N	13784	CDE	AHORROS PARAGUAYOS S.A
47	11	360mts	B	13784	CDE	AHORROS PARAGUAYOS S.A
48	2	360mts	S	13784	CDE	AHORROS PARAGUAYOS S.A
49	18	360mts	E	13784	CDE	AHORROS PARAGUAYOS S.A
50	19	360mts	B	13784	CDE	AHORROS PARAGUAYOS S.A
51	7	360mts	Q	13784	CDE	AHORROS PARAGUAYOS S.A
52	17	360mts	B	13784	CDE	AHORROS PARAGUAYOS S.A
53	18	360mts	E	13784	CDE	AHORROS PARAGUAYOS S.A
54	18	360mts	N	103	MINGA G.	Mirtha Estela Dominguez
55	19	*	*	108	MINGA G.	Gladys Arminda Salinas
56	14	360	A	14450	CDE	Feliciano Lezcano
57	13	360	A	14449	CDE	Feliciano Lezcano
58	9, 10	360	B	15,228	CDE	AHORROS PARAGUAYOS S.A
58	3	360	C	15.228	CDE	AHORROS PARAGUAYOS S.A
58	19	360	G	15.228	CDE	AHORROS PARAGUAYOS S.A
58	1, 2	360	I	15.228	CDE	AHORROS PARAGUAYOS S.A
58	16, 19, 20	360	K	15.228	CDE	AHORROS PARAGUAYOS S.A
58	18, 20	360	R	15.228	CDE	AHORROS PARAGUAYOS S.A
58	5, 9	360	S	15.228	CDE	AHORROS PARAGUAYOS S.A
58	1, 8, 10	360	X	15.228	CDE	AHORROS PARAGUAYOS S.A

VENDIDO 153 LOTES CON UNA SUPERFICIE DE 360M2 C/U A FAVOR DE AHORROS PARAGUAYOS

BAJO EL N° 3 FOLIO 13 Y SIGUIENTES, SEGÚN NOTA MARGINAL OBRANTE EN EL ASIEN TO.-

**Observación:** Los datos que resultan faltantes por no hallarse en el asiento registral se encuentran señaladas por el símbolo de asterisco(\*)

Los mismos fueron copiados exactamente según asiento registral que tengo a la vista.

Ruth González Peña  
Registradora - D.G.R.R.



- Bajo el N° 5 folio 48 y siguientes de fecha 03/07/2012, se rectificación de escritura a favor de AHORROS PARAGUAYOS S.A.-

Se hace constar de que se hallan en parte de condominio, en razón de que bajo el N° 2 folio 4 (parte de EUFRACIO RAMOS BOGARIN) queda por transferir las superficies de calles, plazas y edificios públicos.

Se hace constar además de que, en relación a lo mencionado del **lote N° 12 de la manzana "k"**, procedí a solicitar las fincas 13.629 y 15.851 del distrito de Ciudad del Este, en razón de que, en el asiento registral figura en las notas marginales que el mismo numero de lote y manzana fue transferido en ambas fincas, constatándose de que el lote solo fue transferido a la finca N° 13.629 del distrito de Ciudad del Este.-

*Rutá González Peña*  
 Registradora - D.G.R.P.

*Ma. Gloria Giménez de Pereira*  
 Jefa  
 D.G.R.P.

PODER JUDICIAL  
 REPUBLICA DEL PARAGUAY  
 CUARTA SECCION DIVISION  
 REGISTRO PUBLICO

Dirección Gral. de los Registros Públicos  
 Dirección del Registro Inmobiliario  
 Recibido en Secretaría

Fecha 22-07-2015  
 Hora 07:22

*Javier J. Eduardo Méndez Escobar*  
 REGISTRADOR - ASISTENTE  
 D.R.I.




ASENTAMIENTO: .....

LOCALIDAD: Ciudad del Este  
FINCA N°:

MUNICIPIO: Ciudad del Este  
AREA DEL INMUEBLE:

DEPARTAMENTO: Alto Paraná  
FECHA: 06-08-2019

LISTADO DE OCUPANTES MANZANA N° A

LOTE N°	OCUPANTE JEFE DE FAMILIA NOMBRE Y APELLIDO	C.I. N°	CONYUGE NOMBRE Y APELLIDO	C.I. N°	Cant. De Hijos	Años de Ocupación	TELEF.CEL	FIRMA DEL JEFE DE FAMILIA
12	Arturo Caceres Baez	5233416	Cintia C. Coronel		01	15	0973228139	
3								
4								
5								
6								
7								
8								
9								
10								
11								
13								

ASENTAMIENTO: .....

LOCALIDAD: Ciudad del Este  
 FINCA N°:

MUNICIPIO: Ciudad del Este  
 AREA DEL INMUEBLE:

DEPARTAMENTO: Alto Paraná  
 FECHA: 06-08-2019

LISTADO DE OCUPANTES MANZANA N° B

LOTE N°	OCUPANTE JEFE DE FAMILIA NOMBRE Y APELLIDO	C.I. N°	CONYUGE NOMBRE Y APELLIDO	C.I. N°	Cant. De Hijos	Años de Ocupación	TELEF.CEL	FIRMA DEL JEFE DE FAMILIA
10	Jorgelino Pereira Fernandez	3589040	Erma Brites Taboada	3589067	06	13		Jorgelino Pereira
12	Ever O. Vera Ayala	4154039	Angela A. Alvarenga	6004964	03	14		Ever O. Vera
17	Alberto Brizuela	4287754	Tomasa Chamorro	4049275	01	14		Alberto Brizuela
09	Brigida Garrido Aquino	3320530			06	25	0983787347	Brigida Garrido
5								
6								
7								
8								
9								
10								
11								
13								

00037

**ASENTAMIENTO:** .....

LOCALIDAD: Ciudad del Este  
 FINCA N°:

MUNICIPIO: Ciudad del Este  
 AREA DEL INMUEBLE:

DEPARTAMENTO: Alto Paraná  
 FECHA: 06-08-2019

**LISTADO DE OCUPANTES MANZANA N° C**

LOTE N°	OCUPANTE JEFE DE FAMILIA NOMBRE Y APELLIDO	C.I. N°	CONYUGE NOMBRE Y APELLIDO	C.I. N°	Cant. De Hijos	Años de Ocupación	TELEF.CEL	FIR.MA DEL JEFE DE FAMILIA
06	Antonio Mercado	3270264	Zunilda Franco M.	2959220	07	14		<i>Antonio Mercado</i>
08	Alfonzo Benitez Lopez	3326087	Francisca Chavez Cuba	5815927	08	14		<i>Alfonzo Benitez</i>
05	Gustavo Domingo Lopez	3366478	Natalia Dominguez		01	13	0985529761	<i>[Signature]</i>
4								
5								
6								
7								
8								
9								
10								
11								
13								

00038

ASENTAMIENTO: .....

LOCALIDAD: Ciudad del Este  
 FINCA N°:

MUNICIPIO: Ciudad del Este  
 AREA DEL INMUEBLE:

DEPARTAMENTO: Alto Paraná  
 FECHA: 06-08-2019

LISTADO DE OCUPANTES MANZANA N° E

LOTE N°	OCUPANTE JEFE DE FAMILIA NOMBRE Y APELLIDO	C.I. N°	CONYUGE NOMBRE Y APELLIDO	C.I. N°	Cant. De Hijos	Años de Ocupación	TELEF.CEL	FIRMA DEL JEFE DE FAMILIA
11	Luis Carlos Santacruz Davalos	3859482	Gladys Aguilar	4302908	02	23		<i>[Signature]</i>
06	Alejandra Martinez Brites	2173886			04	20		<i>Alejandra Martinez B.</i>
12	Francisco Pastor Rolón	1642514			-	23		<i>Francisco Rolón</i>
13	Bienvenida E. Mereles Ruiz	1771562			03	23		<i>BE Mereles</i>
08	Norma Beatriz Bogado	1294889			-	25		<i>Norma Bogado</i>
6								
7								
8								
9								
10								
11								
13								


ASENTAMIENTO: .....

LOCALIDAD: Ciudad del Este  
 FINCA N°:

MUNICIPIO: Ciudad del Este  
 AREA DEL INMUEBLE:

DEPARTAMENTO: Alto Paraná  
 FECHA: 06-08-2019

LISTADO DE OCUPANTES MANZANA N° F

LOTE N°	OCUPANTE JEFE DE FAMILIA NOMBRE Y APELLIDO	C.I. N°	CONYUGE NOMBRE Y APELLIDO	C.I. N°	Cant. De Hijos	Años de Ocupación	TELEF.CEL	FIRMA DEL JEFE DE FAMILIA
15	Lorenza Bogado Franco	2468382	-	-	06	27	-	
12	Marta Chavez Cuba	3008935	Nenancio Martinez	1991624	07	18	-	Marta Chavez Cuba
16	Lilian V. Brites Britos	4739685			-	18	-	Lilian Brites B.
4								
5								
6								
7								
8								
9								
10								
11								
13								

00040



ASENTAMIENTO: .....

LOCALIDAD: Km 10 Acaray  
 FINCA N°:

MUNICIPIO: Ciudad del Este  
 AREA DEL INMUEBLE:

DEPARTAMENTO: Alto Paraná  
 FECHA: 06-08-2019

LISTADO DE OCUPANTES MANZANA N° 3

LOTE N°	OCUPANTE JEFE DE FAMILIA NOMBRE Y APELLIDO	C.I. N°	CONYUGE NOMBRE Y APELLIDO	C.I. N°	Cant. De Hijos	Años de Ocupación	TELEF. CEL	FIRMA DEL JEFE DE FAMILIA
13	Carlos J. Tileria Rodriguez	56008121	-	-	-	21		<i>Carlos J. Tileria Rodriguez</i>
14	Antonia Rodriguez Ferreira	2895049	Alejandro Tileria	2922586	10	25		<i>Antonia R.</i>
15	Deysi Lorena Molina Toledo	5074742	-	-	01	12		<i>Deysi L.</i>
12	Hilario A. Santacruz Davalos	3764572	Nelly E. Servin	6743975	03	24		<i>Hilario A.</i>
17	Ruben D. Areco Zala	2413004	Ilda M. Caballero V	4105005	02	27		<i>Ruben D. Areco Zala</i>
11	Carlos D. Noguera Rivas	3663804			02	25		<i>Carlos D. Noguera Rivas</i>
10	Petrona Salas Gonzalez	2056661			03	27	0973547883	<i>Petrona S.</i>
8								
9								
10								
11								
13								

ASENTAMIENTO: .....

LOCALIDAD: Km 10 Acaray  
 FINCA N°:

MUNICIPIO: Ciudad del Este  
 AREA DEL INMUEBLE:

DEPARTAMENTO: Alto Paraná  
 FECHA: 06-08-2019

LISTADO DE OCUPANTES MANZANA N° H....

LOTE N°	OCUPANTE JEFE DE FAMILIA NOMBRE Y APELLIDO	C.I. N°	CONYUGE NOMBRE Y APELLIDO	C.I. N°	Cant. De Hijos	Años de Ocupación	TELEF.CEL	FIRMA DEL JEFE DE FAMILIA
09	Cinthia N. Acosta Rivas	4363464	Fredy Ramón Duarte	5605324	03	14	0973159960	<i>Cinthia Acosta</i>
08	Diosnel Acosta Chamorro	1914853	Claudelina Rivas	4174614	05	25	0983319576	<i>Diosnel Acosta</i>
06	Blas F. Santacruz Dávalos	6232603	-	-	-	20	0993256947	<i>B. Santacruz</i>
07	Ramón Santacruz	1001641	Catalina Dávalos	1379374	10	27	0973831706	<i>R. Santacruz</i>
17	Celiana Aquino Duarte	6721972	-	-	06	20	0995409853	<i>Celiana Aquino</i>
6								
7								
8								
9								
10								
11								
13								

ASENTAMIENTO: .....

LOCALIDAD: Km 10 Acaray  
FINCA N°:

MUNICIPIO: Ciudad del Este  
AREA DEL INMUEBLE:

DEPARTAMENTO: Alto Paraná  
FECHA: 06-08-2019

LISTADO DE OCUPANTES MANZANA N° I

LOTE N°	OCUPANTE JEFE DE FAMILIA NOMBRE Y APELLIDO	C.I. N°	CONYUGE NOMBRE Y APELLIDO	C.I. N°	Cant. De Hijos	Años de Ocupación	TELEF.CEL	FIRMA DEL JEFE DE FAMILIA
06	Isacio Chavez	28540631			13	26		Isacio Chavez
03	Lucia Florentin Arayjo	5570414	Javier W. Duarte Chavez	5801337	02	14	0972748295	Lucia Florentin A.
3								
4								
5								
6								
7								
8								
9								
10								
11								
13								

00043

ASENTAMIENTO: .....

LOCALIDAD: Km 10 Acaray  
 FINCA N°:

MUNICIPIO: Ciudad del Este  
 AREA DEL INMUEBLE:

DEPARTAMENTO: Alto Paraná  
 FECHA: 6-08-2019

LISTADO DE OCUPANTES MANZANA N° J.....

LOTE N°	OCUPANTE JEFE DE FAMILIA NOMBRE Y APELLIDO	C.I. N°	CONYUGE NOMBRE Y APELLIDO	C.I. N°	Cant. De Hijos	Años de Ocupación	TELEF.CEL	FIRMA DEL JEFE DE FAMILIA
11	Hugo Ignacio Caballero Garrido	3407413	Daysi Verónica Jimenez		05	20	0975632339	<i>[Signature]</i>
04	Alfario Gonzalez Vera	4480483	-	-	-	25	0983961313	<i>[Signature]</i>
02	Alcides Chamorro	4125347	Rafaela Acosta M.	4688866	04	21	0973419713	<i>[Signature]</i>
4								
5								
6								
7								
8								
9								
10								
11								
13								

00047

ASENTAMIENTO: .....

LOCALIDAD: Km 10 Acaray  
 FINCA N°:

MUNICIPIO: Ciudad del Este  
 AREA DEL INMUEBLE:

DEPARTAMENTO: Alto Paraná  
 FECHA: 6-8-2019

LISTADO DE OCUPANTES MANZANA N° ... K

LOTE N°	OCUPANTE JEFE DE FAMILIA NOMBRE Y APELLIDO	C.I. N°	CONYUGE NOMBRE Y APELLIDO	C.I. N°	Cant. De Hijos	Años de Ocupación	TELEF.CEL	FIRMA DEL JEFE DE FAMILIA
18	Pedro Martínez Vera	26922121	Agueda Chamorro		06	22	0983735731	<i>Pedro Martínez</i>
12	Otiliano Ulmedo Chamorro	1870040	E. Soledad Ozorio		04	18	0984242060	<i>Otiliano</i>
13	Gladys R. González Vera	9058248	Norberto A. Cebalero		02	16	0984288808	<i>Norberto</i>
11	Maria Alicia Chamorro	3740698			02	15		<i>M. Chamorro</i>
09	Irma Mendoza	2048665			04	15		<i>Irma Mendoza</i>
03	Delio A. Bogado Allende	5098772			01	15		<i>Delio</i>
02	Cirilo Martínez González	7540895			-	14		<i>Cirilo</i>
8								
9								
10								
11								
13								

00045

ASENTAMIENTO: .....

LOCALIDAD: Km 10 Acaray  
 FINCA N°:

MUNICIPIO: Ciudad del Este  
 AREA DEL INMUEBLE:

DEPARTAMENTO: Alto Paraná  
 FECHA: 06-08-2019

LISTADO DE OCUPANTES MANZANA N° L

LOTE N°	OCUPANTE JEFE DE FAMILIA NOMBRE Y APELLIDO	C.I. N°	CONYUGE NOMBRE Y APELLIDO	C.I. N°	Cant. De Hijos	Años de Ocupación	TELEF.CEL	FIRMA DEL JEFE DE FAMILIA
15	Limpia M. Dominguez	2503977			06	24	0983173258	<i>Limpia M. Dominguez</i>
09	Simeón Ozorio Colmán	2103811	Patrocinia Ortiz	2818564	08	25	0986924284	<i>Simeón S.</i>
13	Adelir Sergio Velozo	7153119	Olga Davalos	6344358	02	15	0982970862	<i>[Signature]</i>
10	Lidia Ozorio Ortiz	6027965	Humberto N. Velazquez	3395764	-	15	0975575579	<i>Humberto N.</i>
16	Clemente Espinola Lopez	1227097	Kilian Mascareño	4103116	06	17	0984864738	<i>Clemente Espinola</i>
12	Antonio J. Dominguez D.	5792282	Paola Ramirez F.	6976819	-	15	0975907660	<i>Antonio J. Dominguez</i>
7								
8								
9								
10								
11								
13								

ASENTAMIENTO: .....

LOCALIDAD: \_\_\_\_\_  
FINCA N°: \_\_\_\_\_

MUNICIPIO: Ciudad del Este  
AREA DEL INMUEBLE: \_\_\_\_\_

DEPARTAMENTO: \_\_\_\_\_  
FECHA: \_\_\_\_\_

LISTADO DE OCUPANTES MANZANA N° N.....

LOTE N°	OCUPANTE JEFE DE FAMILIA NOMBRE Y APELLIDO	C.I. N°	CONYUGE NOMBRE Y APELLIDO	C.I. N°	Cant. De Hijos	Años de Ocupación	TELEF.CEL	FIRMA DEL JEFE DE FAMILIA
20	Silvina Bogado de Portillo	3271776	Epifanio Portillo	2978371	08	14	0984802373	Silvina Bogado
18	Matilde Cabral Caceres	2907025	-	-	10	19	0982100166	Matilde Cabral
19	Ramona Sanabria Varela	2468403	Evelio Ayala	3591485	03	14	0986897486	Ramona Sanabria
08	Amancio Chamorro Sanchez	2692254	Petrona Cabañas	2913865	08	18	0983154094	A Chamorro S
02	Maria L. Chamorro Cabañas	5894166	-	-	-	14	0983154094	Maria L. Cabañas
06	Vidal Valdez Samaniego	5566891	Marina Acosta	5861965	02	14	0984349101	Vidal Valdez Samaniego
11	Carlos A. Bogado Allende	2826754	Sonia A. Gimenez	3889917	03	19	0973533798	Carlos Alberto B.
12	Maribel Gauto Aliende	4551774	-	-	-	15	0983922759	Maribel Gauto
09	Oswaldo R. Ortega Carisimo	2267922	Licie Melgarejo	6184982	01	18	0973644444	Oswaldo
10								
11								
13								

ASENTAMIENTO: .....

LOCALIDAD: Km 10 Acaray  
 FINCA N°:

MUNICIPIO: Ciudad del Este  
 AREA DEL INMUEBLE:

DEPARTAMENTO: Alto Paraná  
 FECHA: 06-08-2019

LISTADO DE OCUPANTES MANZANA N° 0

LOTE N°	OCUPANTE JEFE DE FAMILIA NOMBRE Y APELLIDO	C.I. N°	CONYUGE NOMBRE Y APELLIDO	C.I. N°	Cant. De Hijos	Años de Ocupación	TELEF. CEL	FIRMA DEL JEFE DE FAMILIA
01	Emerenciana Chamorro	892947			04	25	0986303191	<i>Emerenciana Chamorro</i>
04	Cipriano Cabral	5866904	Zully M. Tilleria	6089869	02	14	0982558703	<i>Zully M. Tilleria</i>
03	Isidro J. Grance Sanabria	4833561	Patricia Cohener Aranda		02	14	+599113515-9721	<i>Isidro J. Grance</i>
05	Eduardo R. Martinez	4.481.191	Magdalena Melgarejo	6276069	02	14	0973644444	<i>Eduardo R. Martinez</i>
12	Eligio Martinez C.	2692251	-	-	03	24		
11	Griselda A. Bogado	2387220			03	24		
10	Griselda A. Bogado	2387220			03	24		
8								
9								
10								
11								
13								



ASENTAMIENTO: .....

LOCALIDAD: Km 10 Acaray  
 FINCA N°:

MUNICIPIO: Ciudad del Este  
 AREA DEL INMUEBLE:

DEPARTAMENTO: Alto Paraná  
 FECHA: 06-08-2019

LISTADO DE OCUPANTES MANZANA N° P.....

LOTE N°	OCUPANTE JEFE DE FAMILIA NOMBRE Y APELLIDO	C.I. N°	CONYUGE NOMBRE Y APELLIDO	C.I. N°	Cant. De Hijos	Años de Ocupación	TELEF.CEL	FIRMA DEL JEFE DE FAMILIA
10	Carmen Martinez Chamorro	2840718	Nicente Rojas	1182236	03	27	0983785464	<i>Carmen M. Chamorro</i>
11	Miryan R. Martinez Chamorro	441734			03	15	0984983134	<i>Miryan R. Martinez</i>
07	Willian Ariel Mendoza Yegros	6534777		-	-	10	0984290019	<i>Willian Mendoza</i>
12	Yoni E. Florentin Areco	5046334		-	-	14	0983173664	<i>Yoni E. Florentin</i>
02	Hugo J. Bogado Aliende	5976652		-	-	8	0983-546315	<i>H. Bogado</i>
6								
7								
8								
9								
10								
11								
13								

ASENTAMIENTO: .....

LOCALIDAD: Km 10 Acaray  
 FINCA N°:

MUNICIPIO: Ciudad del Este  
 AREA DEL INMUEBLE:

DEPARTAMENTO: Alto Paraná  
 FECHA: 06-08-2019

LISTADO DE OCUPANTES MANZANA N° Q

LOTE N°	OCUPANTE JEFE DE FAMILIA NOMBRE Y APELLIDO	C.I. N°	CONYUGE NOMBRE Y APELLIDO	C.I. N°	Cant. De Hijos	Años de Ocupación	TELEF.CEL	FIRMA DEL JEFE DE FAMILIA
01	Denis R. Baez Bogado	5976651	-	-	-	14	0985340242	<i>Denis Bogado</i>
02	Inocencio Fleytas Benitez	3249815	Sonia Victorina Diaz	3669167	03	14	0982323969	<i>Sonia Victorina Diaz</i>
19	Crispin Acosta Torres	2805699	Justina Coronel Q.	2958717	06	14		<i>Crispin Acosta Torres</i>
09	Arcenio Duarte Gamarra	1198980	Andresa Cabrera	4828373	04	15	0972763230	<i>Andresa Cabrera</i>
08	Noelia Cañiza Marin	5956695			01	15	0982930013	<i>Noelia Cañiza Marin</i>
12	Emeterio Chamorro Aguino	3656290	Celia Avalos	2526553	03	16	0983561919	<i>Emeterio Chamorro Aguino</i>
11	Luis Carlos Rojas Martinez	4891783	Claudia Baez		03	14	0975438028	<i>Luis Carlos Rojas</i>
15	Griselda Luz Diaz	1902186			03	15	0983548733	<i>Griselda Luz Diaz</i>
16	Anibal Caceres	2933812			03	15	0983548733	<i>Anibal Caceres</i>
10	Tomas Chamorro	4095517		4		12		
11								
13								

ASENTAMIENTO: .....

LOCALIDAD: Km 10 Acaray  
 FINCA N°:

MUNICIPIO: Ciudad del Este  
 AREA DEL INMUEBLE:

DEPARTAMENTO: Alto Paraná  
 FECHA: 06-08-2019

LISTADO DE OCUPANTES MANZANA N° B...

LOTE N°	OCUPANTE JEFE DE FAMILIA NOMBRE Y APELLIDO	C.I. N°	CONYUGE NOMBRE Y APELLIDO	C.I. N°	Cant. De Hijos	Años de Ocupación	TELEF.CEL	FIRMA DEL JEFE DE FAMILIA
03	Jose Delosanto Estigarribia	791652			03	25	0985276733	Jose D. Estigarribia
09	Cirila Velaztiqui de Gonzalez	3319181			08	25		[Signature]
05	Derlis R. Segovia Montania	3917347	Maria R. Rojas	4216671	02	22	0983599009	Derlis Ramon
13	Alfredo Gonzalez Velastiqui	4056082			-	20		[Signature]
04	Dionicio Segovia	4420127	Lourdes Barrios	5114566	01	15	0973173599	Lourdes Barrios
11	Segundo Florentin	2296886	Virginia Araujo	3907547	05	15	0985638478	[Signature]
14	Ariel Acosta Pedrozzo	4760314			-	12	0973671716	[Signature]
10	Amalia Florentin Araujo	5570376	Gustavo Berdejo B.	4627198	01	14	0973624782	Amalia Florentin A.
12	Santiago Florentin Araujo	4956465			02	13	0984365411	Santiago Florentin A.
06	Leonarda Roman	6616238	Juan A. Baez Roman	4331907	01	13	0973547297	Leonarda Roman
18	Agustin Anzoategui Britos	3174933	Emiliana Valdovinos	3335369	05	14	0982267356	Agustin Anzoategui
19	Juan M. Alcaraz Centurion	4286984	Maria Laura Rotela	3906756	02	14	0981167935	[Signature]
02	Salustiano Franco Pavon	4267858	Carmen S. Lezcano	4588957	01	14	0983571700	Salustiano Franco

ASENTAMIENTO: .....

LOCALIDAD: \_\_\_\_\_  
FINCA N°: \_\_\_\_\_

MUNICIPIO: Ciudad del Este  
AREA DEL INMUEBLE: \_\_\_\_\_

DEPARTAMENTO: \_\_\_\_\_  
FECHA: \_\_\_\_\_

LISTADO DE OCUPANTES MANZANA N° R

LOTE N°	OCUPANTE JEFE DE FAMILIA NOMBRE Y APELLIDO	C.I. N°	CONYUGE NOMBRE Y APELLIDO	C.I. N°	Cant. De Hijos	Años de Ocupacion	TELEF.CEL	FIRMA DEL JEFE DE FAMILIA
17	Derlis Antonio Coronel	6198604	Sonia Gomez Reyes	6980664	02	14	0981396464	Sonia gomez
2								
3								
4								
5								
6								
7								
8								
9								
10								
11								
13								

00052

ASENTAMIENTO: .....

LOCALIDAD: Km 10 Acaray  
 FINCA Nº: .....

MUNICIPIO: Ciudad del Este  
 AREA DEL INMUEBLE: .....

DEPARTAMENTO: Alto Paraná  
 FECHA: 06-08-2019

LISTADO DE OCUPANTES MANZANA Nº S.....

LOTE Nº	OCUPANTE JEFE DE FAMILIA NOMBRE Y APELLIDO	C.I. Nº	CONYUGE NOMBRE Y APELLIDO	C.I. Nº	Cant. De Hijos	Años de Ocupación	TELEF.CEL	FIRMA DEL JEFE DE FAMILIA
20	Gerónimo Baseiro	1571770	Maria Cristina Gomez	2394173	06	14	0983136291	Gerónimo Baseiro
02	Fredy Osmar Lezcano	4573784	Norma Lopez Jara	4093068	03	13	0991388717	Norma López
05	Trigidio Bogado Piris	6830524	Maria Cinthia Gimenez	5825441	02	13	0983732869	M. Cinthia G. M.
18	Eugenio Chavez	2155070	-	-	02	14	0983681215	Eugenio
19	Nicolas Chavez Cuba	3346114	Rosalina Brunaga	-	03	23	0983659781	Nicolas
12	Wildo Eligio Pintos	2778549	Gregorio M. Gonzalez	4125296	04	14	0984417954	Wildo Pintos
09	Alberto Alfredo Jara	1943976	Celedonia Gimenez	1536114	02	13		Alberto Jara
8								
9								
10								
11								
13								

ASENTAMIENTO: .....

LOCALIDAD: Km 10 Acaray  
 FINCA N°:

MUNICIPIO: Ciudad del Este  
 AREA DEL INMUEBLE:

DEPARTAMENTO: Alto Paraná  
 FECHA: 06-08-2019

LISTADO DE OCUPANTES MANZANA N° T

LOTE N°	OCUPANTE JEFE DE FAMILIA NOMBRE Y APELLIDO	C.I. N°	CONYUGE NOMBRE Y APELLIDO	C.I. N°	Cant. De Hijos	Años de Ocupación	TELEF.CEL	FIRMA DEL JEFE DE FAMILIA
12	Andrea Liliana Peralta A.	4564988	Manoel Dos Santos		01	16	0983562083	
17	Maria B. Rojas Achucarro	2297108			02	17	0982663210	Maria B. Rojas
16	Luz Bella Rojas de Arevalos	2297109			07	18	0985450371	Luz Bella R.
11	Carlos A. Villalba Nuñez	4412316			-	15	0973831805	
15	Silvia Baez Caceres	972338			01	18	0983315774	Silvia Baez
20	Ruben Dario Pereira	5798877	Blanca Silvero		03	16	0983517925	Ruben Dario
14	Genaro Diaz	4713503			-	14		
8								
9								
10								
11								
13								

ASENTAMIENTO: .....

LOCALIDAD: Km 10 Acaray  
 FINCA N°:

MUNICIPIO: Ciudad del Este  
 AREA DEL INMUEBLE:

DEPARTAMENTO: Alto Paraná  
 FECHA: 06-08-2019

LISTADO DE OCUPANTES MANZANA N° U...

LOTE N°	OCUPANTE JEFE DE FAMILIA NOMBRE Y APELLIDO	C.I. N°	CONYUGE NOMBRE Y APELLIDO	C.I. N°	Cant. De Hijos	Años de Ocupación	TELEF.CEL	FIRMA DEL JEFE DE FAMILIA
<del>08</del>	<del>Celso S. Caballera Delvalle</del>	<del>5262201</del>	<del>Norma N. Ozuna Aguilera</del>	<del>5587777</del>	<del>02</del>	<del>15</del>	<del>0973193142</del>	<del>Celso S. Caballera Delvalle</del>
04	Alfredo Prieto E.	4049778	Antonia R. Arévalos R.	6591028	02	14	0983770056	Alfredo Prieto E.
05	Alfredo Prieto E.	4049778	Antonia R. Arévalos R.	6591028	02	14	0983770056	Alfredo Prieto E.
11	Adela Espinola	1275343	-	-	05	15		Adela Espinola
5								
6								
7								
8								
9								
10								
11								
13								

00055

**ASENTAMIENTO:** .....

LOCALIDAD: Km 10 Acaray  
 FINCA N°:

MUNICIPIO: Ciudad del Este  
 AREA DEL INMUEBLE:

DEPARTAMENTO: Alto Paraná  
 FECHA: 06-08-2019

**LISTADO DE OCUPANTES MANZANA N° X...**

LOTE N°	OCUPANTE JEFE DE FAMILIA NOMBRE Y APELLIDO	C.I. N°	CONYUGE NOMBRE Y APELLIDO	C.I. N°	Cant. De Hijos	Años de Ocupación	TELEF.CEL	FIRMA DEL JEFE DE FAMILIA
07	Terecio Segovia Bogarin	3568469	Elida Agüero	6741797	05	13	0983658324	Terecio Segovia
08	Miguel Angel Agüero Cardozo	3283031	Castorina Gimenez	4334519	05	13	0983641029	Miguel Angel Agüero
09	Nilce Karina Torres	4550525	Hector Villalba	3229075	04	13	0973637991	Nilce Karina Torres
10	Alejandro R. Estigarribia A.	18582972	Maria Elena Estigarribia		05	14	0983202390	Alejandro R. Estigarribia
06	Dispensario							
03	Fernando F. Jara Sosa	5184156	—	—	—	10		Fernando F. Jara Sosa
7								
8								
9								
10								
11								
13								



ASENTAMIENTO: .....

LOCALIDAD: Km 10 Acaray  
 FINCA N°:

MUNICIPIO: Ciudad del Este  
 AREA DEL INMUEBLE:

DEPARTAMENTO: Alto Paraná  
 FECHA: 06-08-2019

LISTADO DE OCUPANTES MANZANA N° Z....

LOTE N°	OCUPANTE JEFE DE FAMILIA NOMBRE Y APELLIDO	C.I. N°	CONYUGE NOMBRE Y APELLIDO	C.I. N°	Cant. De Hijos	Años de Ocupación	TELEF.CEL	FIRMA DEL JEFE DE FAMILIA
03	Ignacio Samaniego Garcete	3444404	Maria Alta de Moura	39040850	04	19	0973135260	<i>[Signature]</i>
04	Emilio Chamorro Baez	3350729	Eucebia Correa	3644445	03	18	0986925305	<i>[Signature]</i>
06	Angel Oliver Duarte C.	4998059	-	-	-	14	0983731561	<i>[Signature]</i>
09	Juana Gonzalez C.	4429294	Ruben Lopez Collante	5798639	02	15	0982995195	<i>[Signature]</i>
10	Julia Gonzalez Cubilla	4897060	-	-	03	14	0982995195	<i>[Signature]</i>
01	Amalia Veron Duarte	2429474	-	-	05	13	0	<i>[Signature]</i>
02	Candido Faria	3286857	-	-	-	14		<i>[Signature]</i>
8								
9								
10								
11								
13								

00057