CONGRESO NACIONAL
HONORABLE CÁMARA DE SENADORES

Asunción, 22 de Junio de 2021

Señor
Don Oscar Salomón
Presidente de la Honorable Cámara de Senadores
Congreso Nacional
E. S. D.

Nos dirigimos a Usted, y por su digno intermedio a los miembros de la HCS del Congreso de la Nación, a los efectos de presentar el Proyecto de Ley «**QUE DECLARA DE INTERÉS SOCIAL Y EXPROPIA A FAVOR DEL MINISTERIO DE DESARROLLO SOCIAL (MDS) UN INMUEBLE INDIVIDUALIZADO COMO FINCA Nº 2.182 PADRON N° 2.370, UBICADO EN COSTA ALEGRE DEL DISTRITO DE YPANE DEL DEPARTAMENTO CENTRAL, PARA SU POSTERIOR TRANSFERENCIA A TÍTULO ONEROSO A FAVOR DE SUS ACTUALES OCUPANTES»**, con la siguiente:

EXPOSICION DE MOTIVOS

- La Constitución Nacional establece que el Paraguay se constituye en un Estado social de derecho, y, además, establece los criterios para el acceso a la tierra propia, necesaria para la vivienda digna, en cumplimiento de la garantía constitucional consagrada en el Artículo 100° - DEL DERECHO A LA VIVIENDA: "Todos los habitantes de la República tienen derecho a una vivienda digna. El Estado establecerá las condiciones para hacer efectivo este derecho, y promoverá planes de vivienda de interés social, especialmente las destinadas a familias de escasos recursos, mediante sistemas de financiamiento adecuados.", por lo tanto, este proyecto es propuesto en el marco constitucional que garantiza el derecho a la vivienda.
- Es así que familias humildes se han constituido en una Comisión Vecinal "19 de octubre" de la Compañía Costa Alegre de la Ciudad de Ypane, Departamento Central, a fin de acceder a un pedazo de tierra y posterior adjudicación a través de los órganos legales constituidos.
- Se pone a consideración del pleno para estudio y posterior aprobación este proyecto de expropiación de una propiedad identificada como Finca Nº 2.182, con una superficie de 2 hectáreas con 3.322 m^2, que pertenecería a una Sociedad Anónima llamada GLORUS S.A. donde el único propietario sería una persona de nacionalidad alemana ya fallecida, que se llamaba Gunther Paul Honbernger, en total abandono y sin aportar a la comuna los impuestos correspondientes.
- Que nuestra Constitución en su Artículo 100 - DEL DERECHO A LA VIVIENDA *"Todos los habitantes de la República tienen derecho a una vivienda digna. El Estado establecerá las condiciones para hacer efectivo este derecho, y promoverá planes de vivienda de interés social, especialmente las destinadas a familias de escasos recursos, mediante sistemas de financiamiento adecuados"*; y como parte del estado debemos de buscar soluciones reales a las familias de escasos recursos y así poder acceder a la tierra en la cual podrán vivir con sus familias y mediante las instituciones pertinentes obtener la vivienda digna.
- La aprobación de este proyecto beneficiará a más de 70 familias constituidas en una comisión vecinal que ocupan la propiedad hace más de 5 años en FORMA PACIFICA con todos los servicios básicos necesarios.
- Buscando dar una solución han llegado a las Instituciones pertinentes, como ser la Municipalidad,

la cual según los afectados no mostró ningún interés, por lo que se presenta este pedido de expropiación a favor de los actuales ocupantes.

- Buscando mejores condiciones de vida, las mismas familias cuentan hoy con viviendas de material cosido y otros de maderas, los hijos de los mismos concurren a las escuelas adyacentes, es decir, poseen arraigo en el asentamiento y además, se debe considerar el interés superior de niños y niñas.
- Estas familias cuentan en promedio con aproximadamente 5 miembros, es notable la necesidad de la obtención de una vivienda digna, la cual será posible con la expropiación del inmueble y su posterior transferencia a los actuales ocupantes.
- Este proyecto contempla lo establecido en el Art.109 de la Constitución Nacional, la indemnización a los que acrediten legalmente ser propietarios de los inmuebles en cuestión.
- Que, mediante el Organismo de Aplicación Ministerio de Desarrollo Social, una vez promulgada la ley dará trámites de titulación a los ocupantes del inmueble y siempre atendiendo a los requisitos que todo beneficiario deberá cumplir para su adjudicación.
- Señor Presidente y estimados/as colegas, por tanto y de conformidad a lo expresado pudiendo corroborarse con los documentos presentados anexados a este proyecto de Ley, en cumplimiento a la Ley Nº 5.832, del 25 de mayo de 2.017, *"Que establece requisitos para la presentación de Proyecto de Ley de Expropiación o Desafectación de un inmueble de bien público urbano o peri urbano a favor de sus actuales ocupantes"*, solicitamos la expropiación del bien inmueble antes mencionado para que mediante los buenos oficios de vuestra gestión obtengamos por imperio de esta Ley, la debida expropiación.

En espera de conseguir el acompañamiento de los Señores Senadores y Senadoras para la aprobación de este proyecto, hacemos propicia la ocasión, para reiterarle nuestra más alta estima y consideración.

Sixto Pereira
Senador de la Nación

Carlos Filizzola
Senador de la Nación

Fernando Lugo
Senador de la Nación

Hugo Richer
Senador de la Nación

Esperanza Martínez
Senadora de la Nación

Jorge Querey
Senador de la Nación

Miguel F. Rodríguez
Senador de la Nación

HR/DC-MC

LEY Nº ...

«QUE DECLARA DE INTERÉS SOCIAL Y EXPROPIA A FAVOR DEL MINISTERIO DE DESARROLLO SOCIAL (MDS) UN INMUEBLE INDIVIDUALIZADO COMO FINCA Nº 2.182 PADRON N° 2.370, UBICADO EN COSTA ALEGRE DEL DISTRITO DE YPANE DEL DEPARTAMENTO CENTRAL, PARA SU POSTERIOR TRANSFERENCIA A TÍTULO ONEROSO A FAVOR DE SUS ACTUALES OCUPANTES»

EL CONGRESO DE LA NACIÓN PARAGUAYA SANCIONA CON FUERZA DE

LEY:

Artículo 1º.- Declárase de interés social y expropiase a favor del Estado Paraguayo, Ministerio de Desarrollo Social, un inmueble individualizado como Finca N° 2182 Padrón N° 2370, Distrito de Ypané del Departamento Central, para su posterior transferencia a título oneroso a favor de sus actuales ocupantes, cuyas dimensiones y linderos se especifican y son los siguientes:

DATOS TÉCNICOS - POLIGONO RESTANTE T-S-E-3-H-K-N-M

LINEA T-S : CON RUMBO N-69°48'45"-W, MIDE 89.86 m – LINDA CON ENSANCHE DE CAMINO.

LINEA S-E : CON RUMBO N-13°54'31"-E , MIDE 366.80 m – LINDA CON DERECHOS DE PEDRO GOMEZ , BASILIO SUCEDO Y SUC. SEBASTIAN GONZALEZ.

LINEA E-3 : CON RUMBO S-81°54'51"-E , MIDE 80.55 m – LINDA CON DERECHOS DE ROSENDO NUÑEZ.

LINEA 3-H : CON RUMBO S-16°26'20"-W, MIDE 162.00 m – LINDA CON DERECHOS DE ROSENDO NUÑEZ.

LINEA H-K : CON RUMBO S-72°19'00"-E, MIDE 7.00 m – LINDA CON DERECHOS DE ROSENDO NUÑEZ.

LINEA K-N : CON RUMBO S-11°49'40"-W, MIDE 68.20 m – LINDA CON DERECHOS DE ORTIZ.

LINEA N-M : CON RUMBO S-02°33'50"-W , MIDE 46.50 m – LINDA CON DERECHOS DE ORTIZ.

LINEA M-T : CON RUMBO S-14°23'40"-W , MIDE 108.20 m – LINDA CON DERECHOS DE ORTIZ.

SUPERFICIE TOTAL LIQUIDA: 2 HA 3322 M2 (POLIGONO RESTANTE)

ENSANCHE DE CAMINO POLIGONO T –L-1-S

LINEA T-L : CON RUMBO S-17°48'30"-W, MIDE 20.00 m – LINDA CON CAMINO PUBLICO YPANE – GUARAMBARE.

LINEA L-1 : CON RUMBO N-69°44'46"-W , MIDE 88.50 m – LINDA CON DERECHOS PRIVADOS.

LINEA 1-S : CON RUMBO N-13°54'31"-E , MIDE 20.00 m – LINDA CON CAMINO PUBLICO YPANE – GUARAMBARE.

LINEA S-T : CON RUMBO S-69°48'45"-E, MIDE 89.86 m – LINDA CON POLIGONO RESTANTE.

SUPERFICIE ENSANCHE DE CAMINO: 1810 M2

RESUMEN DE SUPERFICIE

POLIGONO GRAL: 2 HA 5132 M2

ENSANCHE DE CAMINO: 1810 M2

SUPERFICIE TOTAL LIQUIDA: 2 HA 3322 M2 (POLIGONO RESTANTE)

HR/DC-MC

COORDENADAS U.T.M 21 J

PUNTO -T- E=450875 N=7183293
PUNTO –S- E=450790 N=7183324
PUNTO -E- E=450879 N=7183680
PUNTO -3- E=450958 N=7183669

Artículo 2º.-Procédase a indemnizar a las personas que legítimamente acrediten la calidad de propietarios de la finca expropiada, conforme con lo dispuesto por la Constitución Nacional y las leyes. El Ministerio de Desarrollo Social (MDS) y el propietario acordará en un plazo no mayor a 90 (noventa) días el precio de la finca expropiada. En caso de no haber acuerdo en el citado plazo, las partes recurrirán al Juzgado de Primera Instancia que corresponda, a los efectos de la determinación judicial del precio.

Artículo 3º- En el caso que el Ministerio de Desarrollo Social (MDS) no cuente con fondos para cumplir con esta obligación, deberá incluir el monto acordado o determinado en su proyecto de Presupuesto General para el ejercicio posterior a la promulgación de la presente Ley, a fin de su aprobación en el Presupuesto General de Gastos de la Nación, para indemnizar a los propietarios.

Artículo 4º.- La transferencia de los lotes a los ocupantes se realizará después de comprobarse fehacientemente que los mismos y sus cónyuges no poseen otros inmuebles en el territorio de la República, a través de certificados de no poseer bienes inmuebles. En caso que los Certificados emitan informes negativos, la transferencia se realizará previa Declaración Jurada, de no poseer inmuebles, la que será firmada por el beneficiario.

Artículo 5º.-Los trámites de loteamiento, administración, venta y transferencia de la finca expropiada a los actuales ocupantes, quedará a cargo del Ministerio de Desarrollo Social (MDS)

Artículo 6°. - De forma.

Sixto Pereira
Senador de la Nación

Carlos Filizzola
Senador de la Nación

Fernando Lugo
Senador de la Nación

Hugo Richer
Senador de la Nación

Esperanza Martínez
Senadora de la Nación

Jorge Querey
Senador de la Nación

Miguel F. Rodríguez
Senador de la Nación

HR/DC-MC

1/189

Asunción, 23 de setiembre de 2021.

Señor Presidente de la Honorable Cámara de Senadores

Don Oscar Salomón

E. S. D.

Respetuosamente me dirijo a usted en mi carácter de Director de Presidente la Comisión del Asentamiento de octubre del lugar denominado Costa Alegre del Distrito de Ypane, con respecto al Proyecto de Ley **"QUE DECLARA DE INTERÉS SOCIAL Y EXPROPIA A FAVOR DEL MINISTERIO DE DESARROLLO SOCIAL (MDS) UN INMUEBLE INDIVIDUALIZADO COMO FINCA N° 2.182 PADRÓN N° 2.370, UBICADO EN COSTA ALEGRE DEL DISTRITO DE YPANE DEL DEPARTAMENTO CENTRAL, PARA SU POSTERIOR TRANSFERENCIA A TÍTULO ONEROSO A FAVOR DE SUS ACTUALES OCUPANTES"**.

En relación al mismo cumplo en remitir adjunto a esta nota, la documentación pertinente para su estudio en esta Honorable Cámara, tales como:

- Conformación de comisión vecinal
- Informe Pericial
- Plano georreferenciado
- Copia de título
- Censo poblacional
- Fotos del lugar

Sin otro particular, saludo a su excelencia con mi mayor respeto y consideración.

HONORABLE CÁMARA DE SENADORES RECIBIDO 23 SEP. 2021 DIRECCIÓN DE PROCESO LEGISLATIVO SECRETARÍA GENERAL

Augusto Cuevas
Presidente
Asentamiento "19 de octubre"

Augusto Cuevas
Presidente
Asentamiento 19 de Octubre

HONORABLE CÁMARA DE SENADORES 23-09-2021 SECRETARÍA GENERAL

Abg. Erica Noemi Vargas
Directora de Mesa de Entrada
Secretaría General - Cámara de Senadores

con biblorato y cd

RECIBIDO 23 SEP 2021 SENADORES

Mario Medina
Gabinete de la Presidencia
Honorable Cámara de Senadores

RECIBIDO
MESA DE ENTRADA
23 SEP 2021
H. CÁMARA
DE SENADORES

Víctor Bresanovich M.
H. Cámara de Senadores

Tribunal Electoral Independiente

TEI

Asentamiento 19 de Octubre – Avda. Potrerito

Ypane – Potrerito

Resolución 01/20

"QUE PROCLAMA LAS CANDIDATURAS A CARGOS DE COMISION DEL ASENTAMIENTO 19 DE OCTUBRE DE LA CIUDAD DE YPANÉ"

Asunción, 07 de Diciembre de 2020

VISTOS: La convocatoria o Elecciones Internas del "ASENTAMIENTO 19 DE OCTUBRE" emana de este Tribunal Electoral Interno.----------

CONSIDERANDO:

QUE: entre las funciones de este Tribunal Electoral Interno "Convocar, Organizar, Supervisar y Vigilar el desarrollo de los procesos electorales internos".----------

QUE: es atribución, de este Tribunal Electoral Interno el juzgamiento y cómputos definitivos, de las elecciones internas realizadas el 06 de Diciembre pasado y arrojo los resultados especificados en la Resolución Nº 01/20 Vice presidenta de Asentamiento 19 de Octubre que pugnaron durante los comicios electorales internos.

POR TANTO, el Tribunal Electoral Interno, en uso de sus atribuciones.----------

RESUELVE:

1) **PROCLAMAR:** Las candidaturas Presidente, Vicepresidente, Secretario de acta Titular, Secretario de acta Suplente, Tesorero Titular , Tesorero Suplente , miembros titulares, miembros suplentes que participaron en las elecciones internas del Asentamiento 19 de Octubre el pasado 06 de Diciembre del corriente año.

Presidente:	Augusto Cuevas Santa Cruz	**C.I Nº** 2.944.658
Vicepresidente:	Luis María Talavera Giménez	**C.I Nº** 4.457.593
Secretario:	Lucio Hananias Bogado Sosa	**C.I Nº** 4.144.814
S. Suplente:	Marciano Ramón Gonzales Núñez	**C.I Nº** 4.511.875
Tesorero:	Víctor Daniel Núñez Rodríguez	**C.I Nº** 1.905.222
T. Suplente:	Fátima Beatriz Almirón Martínez	**C.I Nº** 4.731.165
Miembros Titulares:	Félix Arias Alcaraz	**C.I Nº** 2.390.881
	Graciela Delgado de Fernández	**C.I Nº** 1.190.696
	Wilfrida Vera González	**C.I Nº** 892.530
	Juan Silvino Cardozo	**C.I Nº** 4.472.721
Miembros Suplentes:	Mariela Cáceres Ayala	**C.I Nº** 4.993.812
	Kathia Delgado Velaztiqui	**C.I Nº** 5.701.176
	Clara Isabel Benítez	**C.I Nº** 5.289.072
	Jazmín Araceli Amarilla Torres	**C.I Nº** 7.583.112
Síndico T:	Jorge Prieto	**C.I Nº** 1.454.373
Síndico S:	Cristian David Soto Cabral	**C.I Nº** 4.583.006

2) **COMUNICAR** a quien corresponda y archivar.----------

Secretaria TEI | **Presidente TEI** | **Miembro TEI**

TRIBUNAL ELECTORAL INDEPENDIENTE ASENTAMIENTO "19 DE OCTUBRE" Ypané - Paraguay

COMUNIDAD 19 DE OCTUBRE POTRERITO Ypané

CERTIFICO: Que es fotocopia Auténtica del original. Conste.-

3

CORTE SUPREMA DE JUSTICIA

PODER JUDICIAL

Mesa de Entrada y Salida

10131383

Compromiso con la gente

Fecha y hora Entrada: **17/12/2019 11:32:18 a.m.**

N° Liquidación: **27629255X** Monto Liquidación: **25302**

Interviniente/Solicitante: **OSCAR MIGUEL ESPINOZA GAVILAN**

Titular/Propietario : **NN** N° Formulario: **0**

Distrito: **YPANE** Sección: **Sexta Sección Inmuebles**

Finca: **2182** Matricula: **0** Lote: Manzana:

Informes Registrales D.G.R.P.

Copia p/Registro Público

g_mendez_e

4

0000000000

DIRECCIÓN GENERAL DE REGISTROS PÚBLICOS
SOLICITUD DE PUBLICIDAD REGISTRAL y ANOTACIONES

FORM-06

Espacio reservado para los Registros Públicos

Entrada Nº	Fecha de Entrada			Hora de Entrada		
	Día	Mes	Año	Hora	Min	Seg
1013383	17	12	19	11	32	18

DATOS DEL SOLICITANTE

Apellidos	Nombres	Matricula Nº	Registro Notarial Nº
Espinoza Gavilan	Oscar Miguel	50088	

Asiento /Domicilio

Marcar con X lo que corresponda

SERVICIO SOLICITADO — CERTIFICADO [ ] INFORME [X]

Condiciones de Dominio	X	Vigencia de Régimen Patrimonial	
Vigencia del Reglamento de Copropiedad		De haber Otorgado Testamento	
De no poseer Bienes Inmuebles Registrados a Nombre de la Persona		Vigencia de Sociedades u Otras Personas Jurídicas	
Vigencia de Poder		De gravamen de Cuotas Sociales	
Si la Persona Física/ Jurídica otorgó Poderes		De no haber sido declarada la Quiebra o Concurso	
Si la Persona Física/ jurídica fue nombrada Apoderada			

Marcar con X lo que corresponda

SOLICITUD DE ANOTACIONES

Boleto de Compra Venta			Cesión de Boletos de Compra Venta	
Contrato de Locación			Rescisión de Contrato de Locación	
Contrato de Leasing			Rescisión de Contrato de Leasing	
Loteamiento	Resolución Provisoria		Cambio de denominación / nombre del titular	
	Resolución Definitiva		Otros:	

DATOS DE LA PERSONA A FAVOR DE QUIEN SE ANOTA

Apellidos o Denominación / Razón Social	Nombres

RUC [ ] C.I. [ ] Pasaporte [ ] Carn. de Adm. Perm. [ ] Nº

Marcar con X lo que corresponda

REGISTRO AL QUE CORRESPONDE EL SERVICIO SOLICITADO

Inmuebles		Personas Jurídicas y Asociaciones	X	Testamentos	
Buques		Quiebras		Patrim. en las relaciones de Familia	
Poderes		Registro Público de Comercio		Prenda con registro	
Archivo					

TITULAR REGISTRAL

Apellidos o Denominación / Razón Social	Nombres

RUC [ ] C.I. [ ] Pasaporte [ ] Carnet. de Adm. Perm. [ ] Fe de Conocimiento [ ] Nº

DATOS REGISTRALES

Registro de Inmuebles					Otros Registros (Incluido Registro de Hipotecas)	
Finca Nº	2182				Nº de Inscripción	
Matricula					Folio	
Distrito	Ypané				Serie	
Nº de inscripción		Folio	Día	Mes / Año	Sección / División / Año	
Cta. Cte. Catastral /Padrón						
Nombre del Edificio /Barrio Cerrado /Country Club						
Lote		Manzana		Fracción		
Unidad de Propiedad Horizontal						

Firma y Sello del Profesional

Por favor informar titular del inmueble

Oscar M. Espinoza G.
Abogado
Mat. C.S.J. Nº 50.088
Profesional

0000000000

FORM-06-R

DIRECCIÓN GENERAL DE REGISTROS PÚBLICOS
SOLICITUD DE PUBLICIDAD REGISTRAL
(para uso exclusivo del Registro)

Marcar con X

EN CUANTO AL TITULAR DEL DOMINIO

CONSTA DE ACUERDO AL ASIENTO REGISTRAL SI [ ] NO [ ]

PRESENTANDO LAS SIGUIENTES VARIANTES EN CUANTO A NOMBRE O DENOMINACIÓN

RESTRICCIONES (LOCACIÓN, BIEN DE FAMILIA, OTROS)

Fecha de anotación:

GRAVÁMENES Y OTROS DERECHOS REALES

Datos de la Registración	Escribano autorizante	Acreedor	Monto	Fecha de Registrac. Día	Mes	Año

MEDIDAS CAUTELARES

Al N°	Día	Mes	Año	Carátula del Juicio			
Juzgado				Turno		Tipo de medida	
Secretaría				Monto			

Al N°	Día	Mes	Año	Carátula del Juicio			
Juzgado				Turno		Tipo de medida	
Secretaría				Monto			

Al N°	Día	Mes	Año	Carátula del Juicio			
Juzgado				Turno		Tipo de medida	
Secretaría				Monto			

Se adjuntan ____ fojas de ____

CONSTANCIA DE ANOTACIÓN / OBSERVACIONES

Titular: Glorus Sociedad Anonima

Firme y Sello de funcionarios

Registrador
Angélica Viñales
Registradora

Jefe de Sección – Fecha:

Carmen Duarte de Lugo
Jefa de Publicidad
D.G.R.P.

06/01/2020

PLANO GEO - REFERENCIADO S/ TITULO

ESCALA 1 / 3100

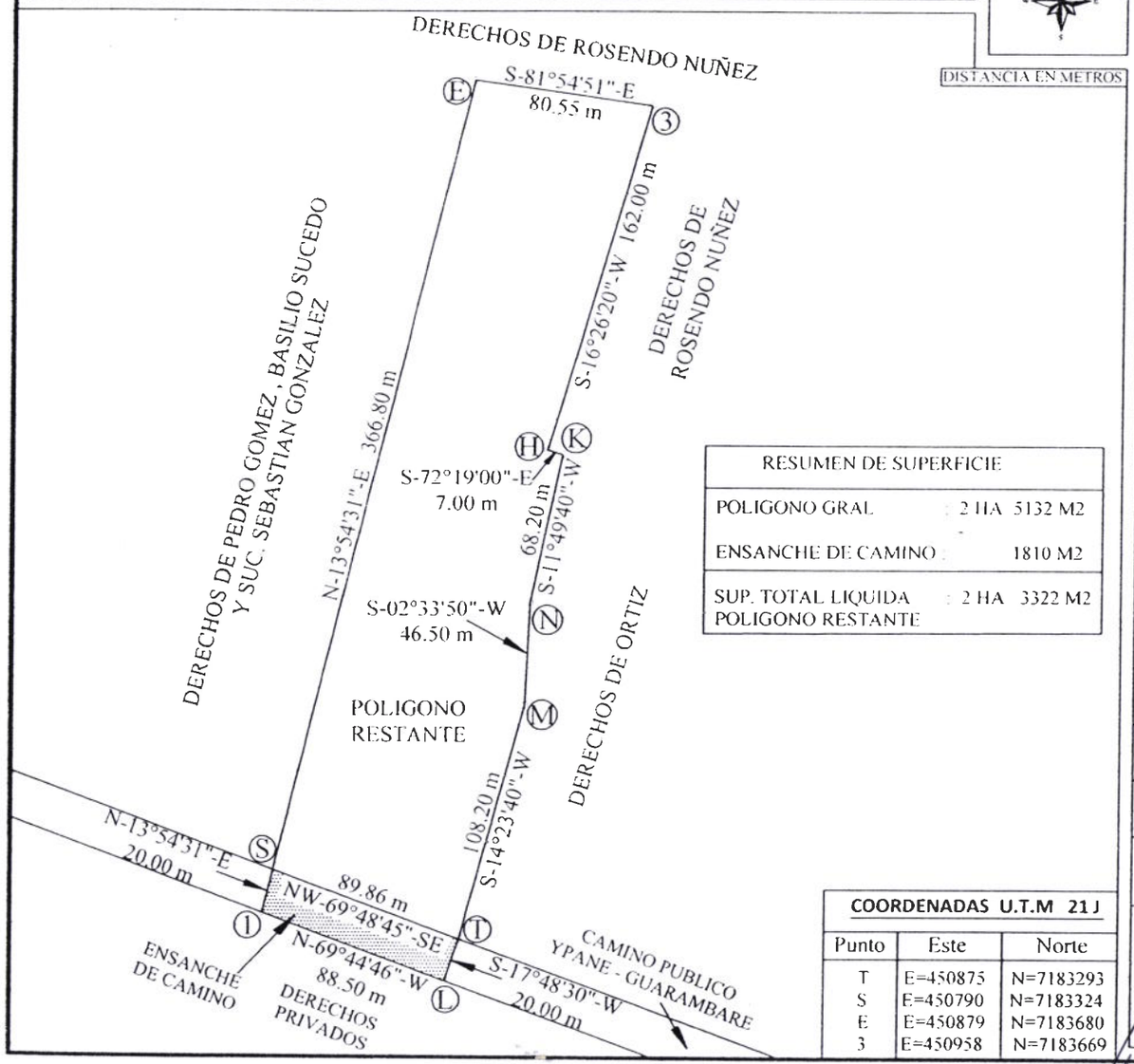

DISTANCIA EN METROS

RESUMEN DE SUPERFICIE	
POLIGONO GRAL	: 2 HA 5132 M2
ENSANCHE DE CAMINO	: 1810 M2
SUP. TOTAL LIQUIDA POLIGONO RESTANTE	: 2 HA 3322 M2

COORDENADAS U.T.M 21 J		
Punto	Este	Norte
T	E=450875	N=7183293
S	E=450790	N=7183324
E	E=450879	N=7183680
3	E=450958	N=7183669

Espacio Reservado para la Municipalidad

Espacio Reservado para el Servicio Nacional de Catastro

PLANO GEO - REFERENCIADO

PADRON N° : 2.370	FINCA N°: 2.182	DPTO.: CENTRAL
DISTRITO: YPANE	LUGAR: COSTA ALEGRE	SUP. TOTAL LIQUIDA : 2 HA 3322 M2

PROPIETARIO : "GLORUS SOCIEDAD ANONIMA"

Profesional: JIMY C. CALDEROLI CH.	Registro M.O.P.C. N° 394
Título : Licenciado en Ciencias Geográficas	MATRICULA C.S.J. N° 3514

Firma del Propietario

Firma del Profesional
JIMY C. CALDEROLI CH.
Licenciado en Ciencias Geográficas
Reg. Prof. M.O.P.C. N° 394
Matric. C.S.J. N° 3514

N° Plano 1/1

Fecha 24/06/2020

CERTIFICO: Que es fo
Auténtica del original. Con

NOTARIA Y ESCRIBANA PUBLICA
Reg. N° 296
Tel.: 0275 232240
Caballero e/ Instrucción y Asunción
Ypané - Paraguay

PLANO DE UBICACION SATELITAL

PROPIETARIO - GLORUS SOCIEDAD ANONIMA
DISTRITO - YPANE
LUGAR - COSTA ALEGRE
FINCA Nº 2.182
PADRON Nº 2.370
SUP. TOTAL LIQUIDA - 2 HA 3322 M2 POLIGONO RESTANTE
SUP. ENSANCHE DE CAMINO - 1810 M2



CERTIFICO: Que es fot
Auténtica del original. Con

VIDALINA FANI PAREDES CANTERO
NOTARIA Y
ESCRIBANA PUBLICA
Reg. Nº 296
Tel.: 0275 232240
Gral. G. Caballero e/ Instrucción y Asunción
Ypané - Paraguay

6

JIMY CRISTIAN CALDEROLI CHAMORRO
Licenciado en Ciencias Geográficas
Reg. Prof. M.O.P.C Nº 394 / Matricula C.S.J Nº 3514

7

INFORME PERICIAL DEL PLANO GEO – REFERENCIADO SEGÚN TITULO

PROPIETARIO : "GLORUS SOCIEDAD ANONIMA"

DPTO. : CENTRAL

DISTRITO : YPANE

LUGAR : COSTA ALEGRE

FINCA Nº : 2.182

PADRON N° : 2.370

FECHA : 24/06/2020

DATOS TÉCNICOS - POLIGONO RESTANTE T-S-E-3-H-K-N-M

LINEA T-S : CON RUMBO N-69°48'45"-W, MIDE 89.86 M – LINDA CON ENSANCHE DE CAMINO.

LINEA S-E : CON RUMBO N-13°54'31"-E , MIDE 366.80 M – LINDA CON DERECHOS DE PEDRO GOMEZ , BASILIO SUCEDO Y SUC. SEBASTIAN GONZALEZ.

LINEA E-3 : CON RUMBO S-81°54'51"-E , MIDE 80.55 M – LINDA CON DERECHOS DE ROSENDO NUÑEZ.

LINEA 3-H : CON RUMBO S-16°26'20"-W, MIDE 162.00 M – LINDA CON DERECHOS DE ROSENDO NUÑEZ.

LINEA H-K : CON RUMBO S-72°19'00"-E, MIDE 7.00 M – LINDA CON DERECHOS DE ROSENDO NUÑEZ.

LINEA K-N : CON RUMBO S-11°49'40"-W, MIDE 68.20 M – LINDA CON DERECHOS DE ORTIZ.

LINEA N-M : CON RUMBO S-02°33'50"-W , MIDE 46.50 M – LINDA CON DERECHOS DE ORTIZ.

LINEA M-T : CON RUMBO S-14°23'40"-W , MIDE 108.20 M – LINDA CON DERECHOS DE ORTIZ.

SUP. TOTAL LIQUIDA : 2 HA 3322 M2 (POLIGONO RESTANTE)

Jimy Cristian Calderoli Ch.
Lic. en Ciencias Geográficas
Reg. Prof. M.O.P.C. Nº 394
Matrícula C.S.J. Nº 3514

JIMY CRISTIAN CALDEROLI CHAMORRO
Licenciado en Ciencias Geográficas
Reg. Prof. M.O.P.C N° 394 / Matricula C.S.J N° 3514

ENSANCHE DE CAMINO POLIGONO T –L-1-S

LINEA T-L: CON RUMBO S-17°48'30"-W, MIDE 20.00 M – LINDA CON CAMINO PUBLICO YPANE – GUARAMBARE.

LINEA L-1: CON RUMBO N-69°44'46"-W , MIDE 88.50 M – LINDA CON DERECHOS PRIVADOS.

LINEA 1-S: CON RUMBO N-13°54'31"-E , MIDE 20.00 M – LINDA CON CAMINO PUBLICO YPANE – GUARAMBARE.

LINEA S-T: CON RUMBO S-69°48'45"-E, MIDE 89.86 M – LINDA CON POLIGONO RESTANTE.

SUPERFICIE ENSANCHE DE CAMINO : 1810 M2

RESUMEN DE SUPERFICIE

POLIGONO GRAL : 2 HA 5132 M2

ENSANCHE DE CAMINO : 1810 M2

SUP. TOTAL LIQUIDA : 2 HA 3322 M2 (POLIGONO RESTANTE)

COORDENADAS U.T.M 21 J

PUNTO -T-	E=450875	N=7183293
PUNTO –S-	E=450790	N=7183324
PUNTO -E-	E=450879	N=7183680
PUNTO -3-	E=450958	N=7183669

ES MI INFORME

PROPIETARIO

PROFESIONAL
JIMY C. CALDEROLI CHAMORRO
LIC. EN CIENCIAS GEOGRÁFICAS
REG. PROF. M.O.P.C Nº 394
MATRICULA C.S.J. Nº 3514

Es Fotocopia del Original. Conste.

SERIE U

ESCRIBANO : ENRIQUE ARBO SEITZ
LOCALIDAD : ASUNCION
DIRECCION : ESTRELLA Nº 692-1º PISO-OF.18-LIDER IV
REGISTRO : 758

ENRIQUE ARBO SEITZ ESCRIBANO PUBLICO REGISTRO Nº 758 Estrella 692 - 1er. Piso Fax: 440 954 Asunción Paraguay

CONSTITUCION DE LA FIRMA GLORUS SOCIEDAD ANONIMA. *

NUMERO CUARENTA Y DOS. En la ciudad de Asunción, capital de la República del Paraguay, el día **DIEZ** de abril de dos mil tres, **ANTE MI: ENRIQUE ARBO SEITZ**, Escribano Público, Registro número setecientos cincuenta y ocho, Cédula Tributaria Número **AOSE523530Q**, **COMPARECEN** las siguientes personas: **1.** El señor **GUNTER PAUL HORNBERGER,** soltero, de nacionalidad alemana, comerciante, con Cédula de Identidad Civil número 1.708.192, y **2.** Doña **ROSALBA LARROZA TOLEDO,** soltera, de nacionalidad paraguaya, Licenciada en Ciencias de la Comunicación, con Cédula de Identidad Civil número 699.830. Los comparecientes son mayores de edad, hábiles, de mi conocimiento y constituyen domicilio a los efectos de esta escritura en Doctor Teodosio González Número 1.623, capital. **ACTO SEGUIDO** los comparecientes señor **GUNTER PAUL HORNBERGER** y doña **ROSALBA LARROZA TOLEDO** manifiestan que por el presente instrumento público constituyen una Sociedad Anónima, cuyo Estatuto Social queda redactado en los siguientes términos: **ARTICULO 1. NOMBRE.** Bajo la denominación de **"GLORUS SOCIEDAD ANONIMA",** funcionará una Sociedad Anónima, que se regirá por el presente Estatuto y las disposiciones legales y reglamentarias pertinentes. * * * * * * * * * * * * * * * * * * *

ARTICULO 2. DOMICILIO. La Sociedad fija domicilio en Asunción, capital de la República del Paraguay, pudiendo el Directorio establecer agencias, sucursales o representaciones, dentro o fuera del país. *

ARTICULO 3. PLAZO. La Sociedad tendrá una duración de 99 (noventa y nueve) años, contados a partir de la fecha de inscripción de esta escritura en el Registro Público correspondiente. Dicho plazo podrá ser prorrogado, ampliado o reducido por resolución de la Asamblea competente. *

PARA TESTIMONIOS Y ACTUACIONES

ARTICULO 4. OBJETO. La Sociedad tiene por objeto, por cuenta propia o de terceros, asociada, consorciada o bajo cualquier otra modalidad lícita, la compraventa, intermediación, permuta, locación, administración y explotación de toda clase de inmuebles, urbanos y/o rurales, así como la realización de loteos, urbanizaciones, fraccionamientos, asentamientos de colonizaciones privadas y, todos aquellos actos que autorizan las leyes y reglamentos con respecto al régimen inmobiliario, como también la sociedad podrá realizar todo tipo de proyectos arquitectónicos y construcciones urbanas y/o rurales, por cuenta propia, de terceros o, asociada a terceros. Podrá también dedicarse a la realización de los siguientes actos: a) Comerciales: Compra, venta, permuta, consignación, importación, exportación y distribución de toda clase de bienes; prestación de servicios en general; operaciones de leasing o arrendamiento financiero, factoring y otros servicios, siempre que estén permitidos por nuestras leyes. b) Representaciones: Toda forma de representación de personas físicas o jurídicas, tanto nacionales como extranjeras y, todo tipo de mandatos o de gestión de negocios ajenos, como así mismo la representación y/o gestión de marcas, patentes, licencias, franquicias y toda clase de concesión, de empresas del país o del exterior. c) Productivas y Extractivas: Emprendimientos agropecuarios y rurales en general, explotaciones forestales, reforestación, y toda forma de actividad de extracción mineral o química. d) Transportes: Explotación de toda clase de transporte terrestre, fluvial, marítimo, aéreo o combinado, de personas o cosas en general. e) Objeto Amplio: Ejecutar en general, todos los actos jurídicos y operaciones que tengan relación directa o indirecta, como antecedente o consecuencia de la explotación de sus negocios, en cuyo caso tendrá capacidad para toda clase de actos y contratos y para el ejercicio de todas las acciones a que hubiere lugar, sin más limitaciones que las expresamente establecidas en las leyes y en este Estatuto, debiendo considerarse esta enumeración como simplemente enunciativa y no taxativa ni

Es Fotocopia del Original. Conste.

ENRIQUE ARBO SEITZ
ESCRIBANO PUBLICO
Estrella 692 - 1er. Piso
Asunción Paraguay

PARA TESTIMONIOS Y ACTUACIONES

limitativa, pudiendo en consecuencia realizar todo acto de comercio lícito. * * * * * *

ARTICULO 5. CAPITAL SOCIAL. El Capital de la Sociedad queda fijado en Gs. 1.000.000.000.- (Guaraníes mil millones) representado por 1.000.- (Mil) acciones, con un valor nominal de Gs. 1.000.000.- (Guaraníes un millón) cada una. Dicho capital se halla suscripto e integrado en su totalidad y es aportado en efectivo y en bienes, los cuales son transferidos en concepto de aporte de capital por esta misma escritura. * * * * * *

ARTICULO 6. AUMENTO DEL CAPITAL SOCIAL. El aumento del capital social será decidido, en su caso, por la Asamblea competente, debiendo transcribirse la respectiva acta por escritura pública e inscribirse en el Registro Público de Comercio. * *

ARTÍCULO 7. ACCIONES. Las acciones llevarán caracterización propia, en números arábigos, del 1 (uno) en adelante, serán al portador, ordinarias y de un voto por acción. Los títulos representativos de las acciones contendrán las especificaciones establecidas en la ley y, las que dispusiera el Directorio. Serán firmados por el único Director, en su caso, o por el Presidente juntamente con otro Miembro Titular del Directorio o, en su defecto, por dos Miembros Titulares del Directorio. Un solo titulo podrá representar más de una acción. Las acciones son indivisibles, no reconociendo la Sociedad más de un propietario por cada acción o título representativo de las mismas. *

ARTICULO 8. DERECHO DE PREFERENCIA. En todos los casos de aumento de capital y consecuente emisión de acciones, los Accionistas tendrán preferencia en la suscripción, en proporción a la cantidad de acciones que posean al tiempo de la emisión. Para asegurar el ejercicio del derecho de preferencia, el Directorio dispondrá publicaciones por tres veces consecutivas en un diario de gran circulación de la capital. Igualmente dará aviso por carta certificada o telegrama colacionado a los Accionistas que figuren como tales en la última Asamblea. El procedimiento del presente artículo podrá ser obviado en caso de que la totalidad de los Accionistas ejerciten espontáneamente su

derecho de preferencia a la suscripción. *

ARTÍCULO 9. FALTA DE USO DEL DERECHO DE PREFERENCIA. En caso que algún accionista no hiciera uso del derecho de preferencia a la suscripción dentro del plazo de 30 (treinta) días, contados a partir de los tres días de la última publicación, las acciones no suscriptas serán ofertadas entre los demás Accionistas, y adjudicadas a prorrata, si así lo optaran. Las acciones que allí no fueran suscriptas, dentro del plazo que fijará el Directorio, serán ofrecidas a cualesquiera de los Accionistas o a terceros. * * * *

ARTICULO 10. PRESUNCIÓN DE CONOCIMIENTO DEL ESTATUTO. La suscripción, posesión o tenencia de acciones, implicará el conocimiento del Estatuto y la adhesión a las resoluciones adoptadas en las Asambleas, sin perjuicio de los derechos que se acuerdan al respecto en la legislación vigente. *

ARTICULO 11. DIRECCION Y ADMINISTRACION. La Dirección y Administración de la Sociedad estará a cargo de un Directorio compuesto de uno hasta siete Miembros Titulares, nombrados por la Asamblea Ordinaria, la que podrá designar, o no Miembros suplentes. La determinación del número de Titulares y de Suplentes quedará a cargo de dicha Asamblea, la cual obrará de acuerdo a las mayorías exigidas por ley. En caso de renuncia, ausencia, fallecimiento o impedimento de un Director Titular, el Directorio designará de entre los suplentes o en su defecto de entre terceros, a quien haya de sustituirlo provisoriamente hasta la celebración de la próxima Asamblea General Ordinaria, la que deberá designar al sustituto definitivo. Los Directores titulares y suplentes durarán tres (3) años en ejercicio de sus funciones, pudiendo ser reelectos indefinidamente. El mandato de los Directores se entenderá prorrogado hasta que sus reemplazantes sean designados por la Asamblea Ordinaria. * * * * * * * * * * * * * * * * *

ARTICULO 12. DESIGNACIÓN DEL PRESIDENTE. El Directorio, en caso de estar integrado por más de un Director, designará de su seno un Presidente y cualquier otro

Es Fotocopia del Original. Conste.

ENRIQUE ARBO SEITZ
ESCRIBANO PUBLICO
* Estrella 692 - 1er. Piso *
Asunción Paraguay

PARA TESTIMONIOS Y ACTUACIONES

cargo directivo que considere necesario. Son atribuciones del Presidente: a) Convocar y presidir las reuniones del Directorio, así como presidir las Asambleas de Accionistas y, ejecutar las resoluciones que emanen de las mismas. b) Suscribir las Memorias aprobadas por el Directorio, los Inventarios, Balances, Cuentas de Ganancias y Pérdidas y otros Documentos de la Sociedad. c) Ejercer la representación legal de la Sociedad. d) Cumplir con las funciones que les son asignadas en este Estatuto o por las Asambleas. * * * * * *

ARTICULO 13. SESIONES DEL DIRECTORIO. El Directorio, en caso de estar integrado por más de un Director, sesionará válidamente con la presencia de los dos Directores, si ése fuese el número de miembros y, con por lo menos la mitad de sus miembros, si el número de miembros fuese de tres o más. No se admitirá el voto por correspondencia. Las resoluciones del Directorio serán tomadas por mayoría de votos. En caso de empate, el Presidente tendrá derecho a votar nuevamente para desempatar. * * * *

ARTICULO 14. FRECUENCIA DE LAS SESIONES. El Directorio se reunirá cuantas veces sea necesario para la buena marcha de la Sociedad. Será convocado por el Presidente o, a pedido de dos Directores. El Directorio llevará un Libro donde se labrarán las Actas de las sesiones, las cuales estarán suscriptas por los asistentes. * * * * * * * * *

ARTICULO 15. ATRIBUCIONES DEL DIRECTORIO. El Directorio tiene las más amplias atribuciones para dirigir, administrar y disponer de todos los negocios de la sociedad, así como de los bienes de la misma, determinando las operaciones que deban realizarse de acuerdo con el objeto social. Además de cumplir y hacer cumplir estos Estatuto y las resoluciones de las Asambleas. El Directorio podrá realizar a título enunciativo las siguientes actividades y operaciones: a) Administrar la Sociedad, fijando los lineamientos generales de sus actividades. b) Dictar las reglamentaciones internas de la Sociedad. c) Abrir o cerrar sucursales, agencias y representaciones en el país o en el extranjero, con o sin asignación de un capital determinado. c) Establecer el presupuesto

de gastos de la Sociedad, con excepción de las remuneraciones de los Directores y Síndicos, que serán fijadas por la Asamblea Ordinaria. e) Crear cargos, nombrar, suspender y separar empleados y fijarles remuneraciones ordinarias y extraordinarias. f) Convocar a Asamblea Ordinaria y Extraordinaria. g) Establecer el Orden del Día de la Asamblea, disponer la preparación de Balances y Memorias, como también proponer a la Asamblea remuneraciones, dividendos, beneficios y reservas especiales. h) Cumplir y hacer cumplir el Estatuto. i) Organizar y vigilar la contabilidad, disponiendo la confección de balances mensuales y de cierre de ejercicio. j) Disponer la colocación de acciones y otros títulos valores y establecer las condiciones requeridas para el efecto, conforme a la legislación vigente. k) Entablar denuncias, querellas y ejercer todo tipo de acción y querella criminal, pudiendo otorgar todos los poderes y efectuar cuantos actos fueran necesarios para dicho efecto. l) Por último, conforme al objeto social, el Directorio podrá efectuar toda clase de actos civiles, comerciales, administrativos, judiciales, extrajudiciales o de cualquier naturaleza, estando facultado plenamente para todos los casos en que según los artículos 884 y concordantes del Código Civil sean necesarios poderes especiales. En consecuencia, podrá vender, comprar o permutar, constituir derechos reales sobre bienes inmuebles, muebles, semovientes, buques y aeronaves, efectuar pagos; transar, comprometer en árbitros, o amigables componedores; otorgar poderes generales o especiales, de disposición, de administración o para asuntos judiciales y administrativos de cualquier naturaleza que fueran; prorrogar jurisdicciones; renunciar al derecho de apelar; hacer renuncias, remisiones y quitas; arrendar, inclusive por el máximo plazo legal; constituir a la sociedad en depositaria; obligarla a la prestación de servicios; concluir toda clase de contratos con personas públicas o privadas conducentes a la realización de los fines sociales; emitir o girar, endosar, avalar, letras de cambio, títulos-valores, pagarés o cheques y toda clase de documentos comerciales,

Es Fotocopia del Original. Conste.

ENRIQUE ARBO SEITZ ESCRIBANO PUBLICO Nº 758 Estrella 692 - 1er. Piso Asunción Paraguay

PARA TESTIMONIOS Y ACTUACIONES

con o sin garantía; abrir, disponer y clausurar cuentas corrientes o de ahorros y depósitos en el país y en el extranjero, dar o tomar préstamos en moneda nacional o extranjera; ya sea de Bancos y otras entidades financieras, públicas o privadas o de otras personas físicas o jurídicas, nacionales o extranjeras; solicitar concesiones y privilegios, adquirir, registrar y explotar por sí o por otro y disponer de patentes de invención, marcas de fabrica y de comercio, y demás derechos de propiedad industrial o intelectual; emitir obligaciones, solicitar concesiones y participar en licitaciones privadas o del Estado, Gobernaciones, Municipios, o entes estatales, autárquicos, autónomos, descentralizados o que de cualquier forma tenga el Estado participación. La enumeración que antecede no es limitativa sino enunciativa y para la realización del objeto social, el Directorio podrá realizar toda clase de actos acordes con las leyes y reglamentaciones vigentes. El Directorio podrá nombrar, además Gerentes o Sub-Gerentes, Directores o no, para la ejecución y vigilancia de los negocios sociales y, para la administración directa de las operaciones del personal y de los servicios o, podrá asignarles funciones específicas dentro de la Sociedad o en sus sucursales, agencias y representaciones. El Directorio podrá designarlos y removerlos libremente. *

ARTICULO 16. REPRESENTACIÓN DE LA SOCIEDAD. Para todos los actos jurídicos, escrituras, obligaciones y documentos otorgados en nombre de la Sociedad frente a terceros, la representación legal la ejercerá el Directorio mediante la firma del único Director o, del Presidente del Directorio, en su caso. También corresponderá la representación a los apoderados que en su caso, designe el Directorio, conforme con la extensión y alcance de sus respectivos poderes. *

ARTICULO 17. ASAMBLEAS. CLASES. Las Asambleas de Accionistas serán Ordinarias y Extraordinarias. La Asamblea Ordinaria se reunirá dentro de los cuatro meses del cierre del Ejercicio Social, a los efectos previstos en la legislación vigente y,

cuantas veces fuere menester para tratar asuntos de su exclusiva competencia. La Asamblea Extraordinaria se reunirá cuando el Directorio o el Síndico lo consideren conveniente o, cuando sea requerida por Accionistas que representen por lo menos el treinta por ciento (30%) del Capital Social, debiendo indicarse en la petición los temas a tratar. El Directorio o el Síndico convocarán a Asamblea, para que se celebre dentro de treinta días de recibida la solicitud. *

ARTICULO 18. CONVOCATORIAS. DERECHO A LA ASISTENCIA. QUÓRUM. ACTAS. Las convocatorias a Asambleas se publicarán conforme lo dispone la legislación vigente, debiendo expresarse en ellas el carácter de la Asamblea, la fecha, hora y lugar de reunión, el Orden del Día y los requisitos establecidos en este Estatuto, para la participación de los Accionistas. El Directorio fijará el Orden del Día para las Asambleas y no podrán ser considerados otros asuntos que los allí mencionados. En el caso de Asambleas Extraordinarias, convocadas a petición de Accionistas, el Orden del Día deberá incluir los asuntos que hayan sido propuestos por los mismos, conforme al Código Civil y legislación aplicable. Para asistir a las Asambleas, los Accionistas deben depositar en la sociedad sus acciones o, un certificado bancario de depósito librado al efecto, para su registro en el libro de asistencia a las Asambleas, con no menos de tres días hábiles de anticipación al de la fecha fijada. En dicho lapso no podrán disponer de ellas. La sociedad les entregará los comprobantes necesarios de recibo, que servirán para la admisión a la Asamblea. El derecho de asistencia a las Asambleas puede ejercerlo todo Accionista, personalmente o por mandatario, mediante Carta-Poder dirigida al Presidente, con la firma autenticada por Escribano o registrada en la Sociedad. Los Directores, Síndico y Gerente General, tienen el derecho y la obligación de asistir con voz a todas las Asambleas; sólo tendrán derecho al voto en la medida que les corresponda como Accionistas, con las limitaciones previstas en el Código Civil; se encuentran obligados a

Colegio de Escribanos del Paraguay
SELLADO NOTARIAL

SERIE T Nº 2045727

ESCRIBANO : ENRIQUE ARBO SEITZ
LOCALIDAD : ASUNCION
DIRECCION : ESTRELLA Nº 692-1º PISO-OF.18-LIDER IV
REGISTRO : 758

Es Fotocopia del Original. Conste

ENRIQUE ARBO SEITZ
ESCRIBANO PUBLICO
REGISTRO Nº 758
Asunción Paraguay

PARA TESTIMONIOS Y ACTUACIONES

ofrecer a los Accionistas todas las explicaciones que los mismos requieran en cuanto a la marcha de los negocios sociales. La Asamblea Ordinaria quedará legalmente constituida en primera convocatoria con la presencia de Accionistas que representen la mayoría de las acciones con derecho a voto. En segunda convocatoria, la Asamblea Ordinaria se considerará constituida cualquiera sea el capital representado. Las resoluciones, en los dos casos mencionados anteriormente, serán tomadas por mayoría absoluta de los votos presentes. La Asamblea Extraordinaria quedará legalmente constituida en la primera convocatoria con la presencia de Accionistas que representen el 60% (sesenta por ciento) de las acciones con derecho a voto. En la segunda convocatoria se requiere la concurrencia de Accionistas que representen cuanto menos el 30% (treinta por ciento) de las acciones con derecho a voto. Las resoluciones se tomarán en ambos casos por mayoría absoluta de los votos presentes, salvo la mayoría especial requerida para las cuestiones previstas en el Código Civil. Si a la primera convocatoria no se reuniere una Asamblea por falta de quórum legal, el Directorio convocará a nueva Asamblea que deberá celebrarse dentro de los treinta días posteriores a la fecha para la que fue citada la primera, y las publicaciones se efectuarán por tres días, con ocho días de anticipación como mínimo en un diario de la capital. Esta Asamblea en segunda convocatoria, quedará legalmente constituida con la representación establecida en la legislación vigente. El Directorio podrá decidir que tanto la primera convocatoria a Asamblea como la segunda, se hagan simultáneamente. En este caso, de no llevarse a cabo la primera, la segunda Asamblea podrá celebrarse el mismo día, una hora después de la hora fijada para la primera. Las Asambleas serán presididas por el Presidente del Directorio o su reemplazante. Antes de dar inicio al acto y previa constatación de la existencia del quórum legal, la Presidencia designará un Secretario de la Asamblea. En el caso de ausencia del Presidente y del Vicepresidente, la Asamblea será presidida por uno

de los Directores titulares, que será designado por el Síndico. Las resoluciones de las Asambleas serán consignadas en Actas firmadas por el Presidente, el Secretario y, por lo menos dos Accionistas designados por la Asamblea. * * * * * * * * * * * * * * * * * * *

ARTICULO 19. FACULTAD DE REMOCIÓN. La Asamblea podrá remover de sus cargos a Directores y Síndicos, en cualquier momento y sin expresión de causa. * * * * *

ARTICULO 20. FISCALIZACION. La fiscalización de la sociedad será ejercida por un Síndico Titular y un Síndico Suplente. Serán electos por la Asamblea Ordinaria y durarán un año en sus funciones, pudiendo ser reelectos. Continuarán su mandato hasta la reunión de la Asamblea en que se designen otros para reemplazarlos. Sus funciones y atribuciones son las especificadas en el Código Civil y las mencionadas en este Estatuto. El Síndico suplente reemplazará al Titular en caso de ausencia o cualquier impedimento temporal o permanente de éste último, lo cual se hará constar en Acta de Directorio. Si el Síndico titular y el Suplente se hallaren impedidos de ejercer sus funciones el Directorio está autorizado convocar una Asamblea Ordinaria para nombrarlos. La Asamblea Ordinaria determinará la retribución del Síndico. * * * * * * *

ARTICULO 21. BALANCE Y DESTINO DE LAS UTILIDADES. El Ejercicio Social se cerrará el 31 de diciembre de cada año, oportunidad que se confeccionará el Balance, Estado de Resultados, Inventario y cualquier otro documento contable que el Directorio estime necesario elaborar, los cuales, juntamente con la Memoria del Directorio, serán puestos a consideración del Síndico, con quince días de anticipación por lo menos a la fecha de celebración de la Asamblea Ordinaria. * * * * * * * * * * * * * * *

ARTICULO 22. RESERVAS. DIVIDENDOS. Las utilidades liquidas y realizadas del ejercicio anual, serán asignadas a los fondos de reservas legales establecidos o que se establezcan en la legislación aplicable. El remanente, a propuesta del Directorio, será distribuido en concepto de dividendos, si la Asamblea no resolviere destinarlo para crear

ESCRIBANO : ENRIQUE ARBO SEITZ
LOCALIDAD : ASUNCION
DIRECCION : ESTRELLA Nº 692-1º PISO-OF.18-LIDER IV
REGISTRO : 758

ENRIQUE ARBO SEITZ
ESCRIBANO PUBLICO
REGISTRO Nº 758
Asunción - Paraguay

otras reservas o, para aumento del Capital. *

ARTICULO 23. DISOLUCION Y LIQUIDACION. La sociedad se disolverá por las causas previstas en el Código Civil que fueran aplicables a las Sociedades Anónimas. Por Resolución de la Asamblea Extraordinaria podrá también disolverse antes del plazo fijado o fusionarse con otras Entidades. La Asamblea Extraordinaria designará a los liquidadores, quienes actuarán de conformidad a lo dispuesto en el Código Civil y legislación aplicable. *

ARTICULO 24. MODIFICACIÓN DEL ESTATUTO SOCIAL. Para toda modificación de este Estatuto, se procederá de conformidad con las disposiciones establecidas en el Código Civil. *

ARTICULO 25. SUSCRIPCION E INTEGRACION DEL CAPITAL SOCIAL. La totalidad del Capital Social que asciende Gs. 1.000.000.000.- (Guaraníes Mil Millones) queda suscripto, integrado y emitido a la fecha en su totalidad, en bienes y en efectivo. La suscripción e integración es efectuada conforme al siguiente detalle: a) El Señor **GUNTER PAUL HORNBERGER** suscribe novecientos noventa y nueve (999) acciones por un total de Gs. 999.000.000.- (Guaraníes novecientos noventa y nueve millones) e integra en su totalidad en bienes. b) Doña **ROSALBA LARROZA TOLEDO** suscribe una (1) acción por Gs. 1.000.000.- (Guaraníes Un millón) e integra en su totalidad en efectivo. *

ARTICULO 26. PRIMER DIRECTORIO. El primer Directorio queda constituido con un solo Director, siendo designado Director único el señor **GUNTER PAUL HORNBERGER.** Sindico Titular: Señora **DIAMINA MAGDALENA KITLLAS DE DOSANTOS** y Síndico Suplente: **FABIO MARCELO FLORENTIN.** * * * * * * * * *

ARTICULO 27. CASOS NO PREVISTOS. En todos los casos no previstos en este Estatuto regirá el Código Civil y las Leyes Complementarias y Supletorias vigentes. * * *

PARA TESTIMONIOS Y ACTUACIONES

ARTICULO 28. AUTORIZACIÓN ESPECIAL. La Señora **ROSALBA LARROZA TOLEDO**, queda autorizada a realizar todos los trámites administrativos y judiciales necesarios para la aprobación e inscripción de este Estatuto Social, pudiendo aceptar las modificaciones que impongan las autoridades para el efecto, suscribir las escrituras públicas y realizar todos los demás actos necesarios para dicho fin. * * * * * * * * * * * **ACTO SEGUIDO** el señor **GUNTER PAUL HORNBERGER** manifiesta que dando cumplimiento a lo dispuesto por los Artículos 5 y 25 del Estatuto Social de la firma **GLORUS SOCIEDAD ANONIMA**, constituida en esta Escritura Pública, por este acto transfiere en concepto de aporte de capital a favor de la firma **GLORUS SOCIEDAD ANONIMA**, los siguientes bienes. **A) INMUEBLES:** Varios inmuebles, con todo lo en ellos edificado, clavado, plantado y con las mejoras existentes, los cuales se describen seguidamente: **PRIMER INMUEBLE**: Situado en el Distrito de Ypané, lugar denominado Cerrito, compuesto de dos lotes de terreno, individualizados con los Números UNO (1) y DOS (2) y que en un solo cuerpo se componen de las dimensiones y linderos siguientes: Su frente al SUR OESTE, mide ciento setenta y ocho metros con cuatrocientos milímetros, lindando con la propiedad de don José D. Rodríguez; por ciento setenta y nueve metros con quinientos sesenta y seis milímetros de contrafrente al NORTE ESTE, lindando con el cuerpo en donación; su costado al SUD ESTE mide ciento noventa y ocho metros con doscientos cincuenta milímetros y linda con los derechos de Juan Ayala; por doscientos cuatro metros de contracostado al NORTE OESTE, donde linda con los derechos de Luis Enciso. **SUPERFICIE: TRES HECTAREAS CON CINCO MIL NOVECIENTOS NOVENTA Y SIETE METROS CUADRADOS (3 Hás. 5997 m2)**. Padrón Número 755 (setecientos cincuenta y cinco). **ANTECEDENTES DOMINIALES**. Corresponde al transfirente por compra de Isacio Vallejo Araujo, según consta en la escritura número 128 de fecha 2 de noviembre de 1998, autorizada por la Escribana Pública Justina Bella Romero

Es Fotocopia del Original. Conste.

ESCRIBANO : ENRIQUE ARBO SEITZ
LOCALIDAD : ASUNCION
DIRECCION : ESTRELLA Nº 692-1º PISO-OF.18-LIDER IV
REGISTRO : 758

PARA TESTIMONIOS Y ACTUACIONES

Dávalos. Inscripción: Sexta Sección, Finca Número 246 de Ypané, Número 6, Folio 14 y siguientes, Fecha 11 de noviembre de 1998. * * * * * * * * * * * * * * * * **SEGUNDO INMUEBLE**: Compuesto de 177 (ciento setenta y siete) lotes de terreno, situados en el Distrito de Ypané, lugar denominado Cerrito, cuyas dimensiones y linderos constan en un plano de Loteamiento y su correspondiente Informe Pericial y son los siguientes: "INFORME PERICIAL. Del loteamiento de la propiedad de Gunter Paul Hornberger con Finca Nº 233 y Padrón Nº 448 del distrito de Ypané. Los lotes resultantes son los siguientes: **MANZANA I. LOTE Nº 1**: Al Norte: mide 18.60 mts. y linda con Calle 1. Al Sur: mide 20.00 mts. y linda con el lote Nº 2. Al Este: mide 19.23 mts. y linda con fracción destinada a plazas y edificios públicos. Al Oeste: mide 18.94 mts. y linda con Calle 4. Superficie: 360.01 m^2. Cta. Cte. Ctral. No. 27-2180-03. **LOTE Nº 2**. Al Norte: mide 20.00 mts. y linda con el Lote Nº 1. Al Sur: mide 21.31 mts. y linda con el Lote Nº 3. Al Este: mide 17.99 mts. y linda con fracción destinada a plazas y edificios públicos. Al Oeste: mide 17.72 mts. y linda con Calle 4. Superficie: 360.46 m^2. Cta. Cte. Ctral. No. 27-2180-04. **LOTE Nº 3**. Al Norte: mide 21.31 mts. y linda con el Lote Nº 2. Al Sur: mide 22.54 mts. y linda con los Lotes Nº 4. Al Este: mide 16.93 mts. y linda con fracción destinada a plazas y edificios públicos. Al Oeste: mide 16.67 mts. y linda con Calle 4. Superficie: 360.03 m^2. Cta. Cte. Ctral. No. 27-2180-05. **LOTE Nº 4**. Al Norte: mide 22.54 mts. y linda con el Lote Nº 3. Al Sur: mide 24.85 mts. y linda con Calle 2. Al Este: mide 30.82 mts. y linda con fracción destinada a plazas y edificios públicos. Al Oeste: mide 29.97 mts. y linda con la Calle 4. Superficie: 702.53 m^2. Cta. Cte. Ctral. No. 27-2180-02. **MANZANA II. LOTE Nº 1**. Al Norte: mide 26.06 mts. y linda con Calle 2. Al Sur: mide 27.13 mts. y linda con el Lote Nº 2. Al Este: mide 15.92 mts. y linda con Loteamiento de YBY S.A. Al Oeste: mide 16.14 mts. y linda con Calle 4. Superficie: 415.96 m^2. Cta. Cte. Ctral. No. 27-2181-03. **LOTE Nº 2**. Al Norte: mide 27.13 mts. y linda con el Lote Nº 1. Al Sur: mide 28.29 mts. y

ENRIQUE ARBO SEITZ ESCRIBANO PUBLICO REGISTRO Nº 758 Tel. Fax: 440 954 445 848 Asunción Paraguay

Cerrito Ypané

linda con el Lote Nº 3. Al Este: mide 15.96 mts. y linda con Loteamiento YBY S.A. Al Oeste: mide 15.72 mts. y linda con Calle 4. Superficie: 429.01 m^2. Cta. Cte. Ctral. No. 27-2181-04. **LOTE Nº 3**. Al Norte: mide 28.29 mts. y linda con el Lote Nº 2. Al Sur: mide 29.39 mts. y linda con el Lote Nº 4. Al Este: mide 15.17 mts. y linda con Loteamiento YBY S.A. Al Oeste: mide 14.94 mts. y linda con Calle 4. Superficie: 424.60 m^2. Cta. Cte. Ctral. No. 27-2181-05. **LOTE Nº 4**. Al Norte: mide 29.39 mts. y linda con el Lote Nº 3. Al Sur: mide 30.49 mts. y linda con calle Número 3. Al Este: mide 15.09 mts. y linda con Loteamiento YBY S.A. Al Oeste: mide 14.86 mts. y linda con Calle 4. Superficie: 438.43 m^2. Cta. Cte. Ctral. No. 27-2181-02. **MANZANA III. LOTE Nº 1**. Al Norte: mide 30.47 mts. y linda con Calle 1. Al Sur: mide 30.47 mts. y linda con el Lote Nº 2. Al Este: mide 12.19 mts. y linda con Calle 4. Al Oeste: mide 12.19 mts. y linda con el Lote Nº 26. Superficie: 365.59 m^2. Cta. Cte. Ctral. No. 27-2182-15. **LOTE Nº 2**. Al Norte: mide 30.47 mts. y linda con el Lote Nº 1. Al Sur: mide 30.47 mts. y linda con el Lote Nº 3. Al Este: mide 12.19 mts. y linda con Calle 4. Al Oeste: mide 12.19 mts. y linda con el Lote Nº 25. Superficie: 365.59 m^2. Cta. Cte. Ctral. No. 27-2182-16. **LOTE Nº 3**. Al Norte: mide 30.47 mts. y linda con el Lote Nº 2. Al Sur: mide 30.47 mts. y linda con el Lote Nº 4. Al Este: mide 12.19 mts. y linda con Calle 4. Al Oeste: mide 12.19 mts. y linda con el Lote Nº 24. Superficie: 365.59 m^2. Cta. Cte. Ctral. No. 27-2182-17. **LOTE Nº 4**. Al Norte: mide 30.47 mts. y linda con el Lote Nº 3. Al Sur: mide 30.47 mts. y linda con el Lote Nº 5. Al Este: mide 12.19 mts. y linda con Calle 4. Al Oeste: mide 12.19 mts. y linda con el Lote Nº 23. Superficie: 365.59 m^2. Cta. Cte. Ctral. No. 27-2182-18. **LOTE Nº 5**. Al Norte: mide 30.47 mts. y linda con el Lote Nº 4. Al Sur: mide 30.47 mts. y linda con el Lote Nº 6. Al Este: mide 12.19 mts. y linda con Calle 4. Al Oeste: mide 12.19 mts. y linda con el Lote Nº 22. Superficie: 365.59 m^2. Cta. Cte. Ctral. No. 27-2182-19. **LOTE Nº 6**. Al Norte: mide 30.47 mts. y linda con el Lote Nº 5. Al Sur: mide 30.47 mts. y linda con el Lote Nº 7. Al Este:

Colegio de Escribanos del Paraguay

SELLADO NOTARIAL

SERIE T Nº 2045730

ESCRIBANO : ENRIQUE ARBO SEITZ
LOCALIDAD : ASUNCION
DIRECCION : ESTRELLA Nº 692-1º PISO-OF.18-LIDER IV
REGISTRO : 758

Es Fotocopia del Original. Conste.

ENRIQUE ARBO SEITZ ESCRIBANO PUBLICO REGISTRO Nº 758 Estrella 692 1er Piso Tel. Fax: 449 954 445 847 Asunción Paraguay

PARA TESTIMONIOS Y ACTUACIONES

mide 12.19 mts. y linda con Calle 4. Al Oeste: mide 12.19 mts. y linda con el Lote Nº 21. Superficie: 365.59 m². Cta. Cte. Ctral. No. 27-2182-20. **LOTE Nº 7**. Al Norte: mide 30.47 mts. y linda con el Lote Nº 6. Al Sur: mide 30.47 mts. y linda con el Lote Nº 8. Al Este: mide 12.19 mts. y linda con Calle 4. Al Oeste: mide 12.19 mts. y linda con el Lote Nº 20. Superficie: 365.59 m². Cta. Cte. Ctral. No. 27-2182-21. **LOTE Nº 8**. Al Norte: mide 30.47 mts. y linda con el Lote Nº 7. Al Sur: mide 30.47 mts. y linda con el Lote Nº 9. Al Este: mide 12.19 mts. y linda con Calle 4. Al Oeste: mide 12.19 mts. y linda con el Lote Nº 19. Superficie: 365.59 m². Cta. Cte. Ctral. No. 27-2182-22. **LOTE Nº 9**. Al Norte: mide 30.47 mts. y linda con el Lote Nº 8. Al Sur: mide 30.47 mts. y linda con el Lote Nº 10. Al Este: mide 12.19 mts. y linda con Calle 4. Al Oeste: mide 12.19 mts. y linda con el Lote Nº 18. Superficie: 365.59 m². Cta. Cte. Ctral. No. 27-2182-23. **LOTE Nº 10**. Al Norte: mide 30.47 mts. y linda con el Lote Nº 9. Al Sur: mide 30.47 mts. y linda con el Lote Nº 11. Al Este: mide 12.19 mts. y linda con Calle 4. Al Oeste: mide 12.19 mts. y linda con el Lote Nº 17. Superficie: 365.59 m². Cta. Cte. Ctral. No. 27-2182-24. **LOTE Nº 11**. Al Norte: mide 30.47 mts. y linda con el Lote Nº 10. Al Sur: mide 30.47 mts. y linda con el Lote Nº 12. Al Este: mide 12.19 mts. y linda con Calle 4. Al Oeste: mide 12.19 mts. y linda con el Lote Nº 16. Superficie: 365.59 m². Cta. Cte. Ctral. No. 27-2182-25. **LOTE Nº 12**. Al Norte: mide 30.47 mts. y linda con el Lote Nº 11. Al Sur: mide 30.47 mts. y linda con el Lote Nº 13. Al Este: mide 12.19 mts. y linda con Calle 4. Al Oeste: mide 12.19 mts. y linda con el Lote Nº 15. Superficie: 365.59 m². Cta. Cte. Ctral. No. 27-2182-26. **LOTE Nº 13**. Al Norte: mide 30.47 mts. y linda con el Lote Nº 12. Al Sur: mide 30.45 mts. y linda con la Calle 3. Al Este: mide 15.05 mts. y linda con Calle 4. Al Oeste: mide 15.12 mts. y linda con el Lote Nº 14. Superficie: 452.61 m². Cta. Cte. Ctral. No. 27-2182-01. **LOTE Nº 14**. Al Norte: mide 30.47 mts. y linda con el Lote Nº 15. Al Sur: mide 30.45 mts. y linda con la Calle 3. Al Este: mide 15.12 mts. y linda con el Lote Nº 13. Al Oeste: mide 15.20 mts. y linda con la Calle 5.

Superficie: 454.82 m^2. Cta. Cte. Ctral. No. 27-2182-02. **LOTE Nº 15**. Al Norte: mide 30.47 mts. y linda con el Lote Nº 16. Al Sur: mide 30.47 mts. y linda con el Lote Nº 14. Al Este: mide 12.19 mts. y linda con el Lote Nº 12. Al Oeste: mide 12.19 mts. y linda con la Calle 5. Superficie: 365.59 m^2. Cta. Cte. Ctral. No. 27-2182-03. **LOTE Nº 16**. Al Norte: mide 30.47 mts. y linda con el Lote Nº 17. Al Sur: mide 30.47 mts. y linda con el Lote Nº 15. Al Este: mide 12.19 mts. y linda con el Lote Nº 11. Al Oeste: mide 12.19 mts. y linda con la Calle 5. Superficie: 365.59 m^2. Cta. Cte. Ctral. No. 27-2182-04. **LOTE Nº 17**. Al Norte: mide 30.47 mts. y linda con el Lote Nº 18. Al Sur: mide 30.47 mts. y linda con el Lote Nº 16. Al Este: mide 12.19 mts. y linda con el Lote Nº 10. Al Oeste: mide 12.19 mts. y linda con la Calle 5. Superficie: 365.59 m^2. Cta. Cte. Ctral. No. 27-2182-05. **LOTE Nº 18**. Al Norte: mide 30.47 mts. y linda con el Lote Nº 19. Al Sur: mide 30.47 mts. y linda con el Lote Nº 17. Al Este: mide 12.19 mts. y linda con el Lote Nº 09. Al Oeste: mide 12.19 mts. y linda con la Calle 5. Superficie: 365.59 m^2. Cta. Cte. Ctral. No. 27-2182-06. **LOTE Nº 19**. Al Norte: mide 30.47 mts. y linda con el Lote Nº 20. Al Sur: mide 30.47 mts. y linda con el Lote Nº 18. Al Este: mide 12.19 mts. y linda con el Lote Nº 08. Al Oeste: mide 12.19 mts. y linda con la Calle 5. Superficie: 365.59 m^2. Cta. Cte. Ctral. No. 27-2182-07. **LOTE Nº 20**. Al Norte: mide 30.47 mts. y linda con el Lote Nº 21. Al Sur: mide 30.47 mts. y linda con el Lote Nº 19. Al Este: mide 12.19 mts. y linda con el Lote Nº 07. Al Oeste: mide 12.19 mts. y linda con la Calle 5. Superficie: 365.59 m^2. Cta. Cte. Ctral. No. 27-2182-08. **LOTE Nº 21**. Al Norte: mide 30.47 mts. y linda con el Lote Nº 22. Al Sur: mide 30.47 mts. y linda con el Lote Nº 20. Al Este: mide 12.19 mts. y linda con el Lote Nº 06. Al Oeste: mide 12.19 mts. y linda con la Calle 5. Superficie: 365.59 m^2. Cta. Cte. Ctral. No. 27-2182-09. **LOTE Nº 22**. Al Norte: mide 30.47 mts. y linda con el Lote Nº 23. Al Sur: mide 30.47 mts. y linda con el Lote Nº 21. Al Este: mide 12.19 mts. y linda con el Lote Nº 05. Al Oeste: mide 12.19 mts. y linda con la Calle 5. Superficie: 365.59 m^2. Cta. Cte. Ctral. No. 27-2182-10. **LOTE Nº 23**. Al Norte: mide 30.47

SERIE T

Es Fotocopia del Original. Conste 2045731

ESCRIBANO : ENRIQUE ARBO SEITZ
LOCALIDAD : ASUNCION
DIRECCION : ESTRELLA Nº 692-1º PISO-OF.18-LIDER IV
REGISTRO : 758

ENRIQUE ARBO SEITZ
ESCRIBANO PUBLICO
REGISTRO Nº 758
Estrella 692 - 1er. Piso
Fax: 440 954
Asuncion Paraguay

PARA TESTIMONIOS Y ACTUACIONES

mts. y linda con el Lote Nº 24. Al Sur: mide 30.47 mts. y linda con el Lote Nº 22. Al Este: mide 12.19 mts. y linda con el Lote Nº 04. Al Oeste: mide 12.19 mts. y linda con la Calle 5. Superficie: 365.59 m². Cta. Cte. Ctral. No. 27-2182-11. **LOTE Nº 24**. Al Norte: mide 30.47 mts. y linda con el Lote Nº 25. Al Sur: mide 30.47 mts. y linda con el Lote Nº 23. Al Este: mide 12.19 mts. y linda con el Lote Nº 03. Al Oeste: mide 12.19 mts. y linda con la Calle 5. Superficie: 365.59 m². Cta. Cte. Ctral. No. 27-2182-12. **LOTE Nº 25**. Al Norte: mide 30.47 mts. y linda con el Lote Nº 26. Al Sur: mide 30.47 mts. y linda con el Lote Nº 24. Al Este: mide 12.19 mts. y linda con el Lote Nº 02. Al Oeste: mide 12.19 mts. y linda con la Calle 5. Superficie: 365.59 m². Cta. Cte. Ctral. No. 27-2182-13. **LOTE Nº 26**. Al Norte: mide 30.47 mts. y linda con la Calle 1. Al Sur: mide 30.47 mts. y linda con el Lote Nº 25. Al Este: mide 12.19 mts. y linda con el Lote Nº 01. Al Oeste: mide 12.19 mts. y linda con la Calle 5. Superficie: 365.59 m². Cta. Cte. Ctral. No. 27-2182-14. **MANZANA IV. LOTE Nº 1.** Al Norte: mide 30.47 mts. y linda con Calle 1. Al Sur: mide 30.47 mts. y linda con el Lote Nº 2. Al Este: mide 12.19 mts. y linda con Calle 5. Al Oeste: mide 12.19 mts. y linda con el Lote Nº 26. Superficie: 365.59 m². Cta. Cte. Ctral. No. 27-2183-15. **LOTE Nº 2.** Al Norte: mide 30.47 mts. y linda con el Lote Nº 1. Al Sur: mide 30.47 mts. y linda con el Lote Nº 3. Al Este: mide 12.19 mts. y linda con Calle 5. Al Oeste: mide 12.19 mts. y linda con el Lote Nº 25. Superficie: 365.59 m². Cta. Cte. Ctral. No. 27-2183-16. **LOTE Nº 3.** Al Norte: mide 30.47 mts. y linda con el Lote Nº 2. Al Sur: mide 30.47 mts. y linda con el Lote Nº 4. Al Este: mide 12.19 mts. y linda con Calle 5. Al Oeste: mide 12.19 mts. y linda con el Lote Nº 24. Superficie: 365.59 m². Cta. Cte. Ctral. No. 27-2183-17. **LOTE Nº 4.** Al Norte: mide 30.47 mts. y linda con el Lote Nº 3. Al Sur: mide 30.47 mts. y linda con el Lote Nº 5. Al Este: mide 12.19 mts. y linda con Calle 5. Al Oeste: mide 12.19 mts. y linda con el Lote Nº 23. Superficie: 365.59 m². Cta. Cte. Ctral. No. 27-2183-18. **LOTE Nº 5.** Al Norte: mide 30.47 mts. y linda con el Lote Nº 4. Al Sur: mide 30.47 mts. y linda con el Lote Nº 6. Al

Este: mide 12.19 mts. y linda con Calle 5. Al Oeste: mide 12.19 mts. y linda con el Lote Nº 22. Superficie: 365.59 m^2. Cta. Cte. Ctral. No. 27-2183-19. **LOTE Nº 6.** Al Norte: mide 30.47 mts. y linda con el Lote Nº 5. Al Sur: mide 30.47 mts. y linda con el Lote Nº 7. Al Este: mide 12.19 mts. y linda con Calle 5. Al Oeste: mide 12.19 mts. y linda con el Lote Nº 21. Superficie: 365.59 m^2. Cta. Cte. Ctral. No. 27-2183-20. **LOTE Nº 7.** Al Norte: mide 30.47 mts. y linda con el Lote Nº 6. Al Sur: mide 30.47 mts. y linda con el Lote Nº 8. Al Este: mide 12.19 mts. y linda con Calle 5. Al Oeste: mide 12.19 mts. y linda con el Lote Nº 20. Superficie: 365.59 m^2. Cta. Cte. Ctral. No. 27-2183-21. **LOTE Nº 8.** Al Norte: mide 30.47 mts. y linda con el Lote Nº 7. Al Sur: mide 30.47 mts. y linda con el Lote Nº 9. Al Este: mide 12.19 mts. y linda con Calle 5. Al Oeste: mide 12.19 mts. y linda con el Lote Nº 19. Superficie: 365.59 m^2. Cta. Cte. Ctral. No. 27-2183-22. **LOTE Nº 9.** Al Norte: mide 30.47 mts. y linda con el Lote Nº 8. Al Sur: mide 30.47 mts. y linda con el Lote Nº 10. Al Este: mide 12.19 mts. y linda con Calle 5. Al Oeste: mide 12.19 mts. y linda con el Lote Nº 18. Superficie: 365.59 m^2. Cta. Cte. Ctral. No. 27-2183-23. **LOTE Nº 10.** Al Norte: mide 30.47 mts. y linda con el Lote Nº 9. Al Sur: mide 30.47 mts. y linda con el Lote Nº 11. Al Este: mide 12.19 mts. y linda con Calle 5. Al Oeste: mide 12.19 mts. y linda con el Lote Nº 17. Superficie: 365.59 m^2. Cta. Cte. Ctral. No. 27-2183-24. **LOTE Nº 11** Al Norte: mide 30.47 mts. y linda con el Lote Nº 10. Al Sur: mide 30.47 mts. y linda con el Lote Nº 12. Al Este: mide 12.19 mts. y linda con Calle 5. Al Oeste: mide 12.19 mts. y linda con el Lote Nº 16. Superficie: 365.59 m^2. Cta. Cte. Ctral. No. 27-2183-25. **LOTE Nº 12.** Al Norte: mide 30.47 mts. y linda con el Lote Nº 11. Al Sur: mide 30.47 mts. y linda con el Lote Nº 13. Al Este: mide 12.19 mts. y linda con Calle 5. Al Oeste: mide 12.19 mts. y linda con el Lote Nº 15. Superficie: 365.59 m^2. Cta. Cte. Ctral. No. 27-2183-26. **LOTE Nº 13.** Al Norte: mide 30.47 mts. y linda con el Lote Nº 12. Al Sur: mide 30.45 mts. y linda con la Calle 3. Al Este: mide 15.24 mts. y linda con Calle 5. Al Oeste: mide 15.31 mts. y linda con el Lote Nº

Colegio de Escribanos del Paraguay

SELLADO NOTARIAL

SERIE U Nº 2103233

ESCRIBANO : ENRIQUE ARBO SEITZ
LOCALIDAD : ASUNCION
DIRECCION : ESTRELLA Nº 692-1º PISO-OF.18-LIDER IV
REGISTRO : 758

Es Fotocopia del Original. Conste.

ENRIQUE ARBO SEITZ ESCRIBANO PUBLICO REGISTRO Nº 758 Estrella 692 - 1er. Piso Tel. Fax: 440 954 445 Asunción - Paraguay

PARA TESTIMONIOS Y ACTUACIONES

14. Superficie: 458.22 m^2. Cta. Cte. Ctral. No. 27-2183-01. **LOTE Nº 14.** Al Norte: mide 30.47 mts. y linda con el Lote Nº 15. Al Sur: mide 30.45 mts. y linda con la Calle 3. Al Este: mide 15.31 mts. y linda con el Lote Nº 13. Al Oeste: mide 15.38 mts. y linda con la Calle 6. Superficie: 460.44 m^2. Cta. Cte. Ctral. No. 27-2183-02. **LOTE Nº 15.** Al Norte mide 30.47 mts. y linda con el Lote Nº 16. Al Sur: mide 30.47 mts. y linda con el Lote Nº 14. Al Este: mide 12.19 mts. y linda con el Lote Nº 12. Al Oeste: mide 12.19 mts. y linda con la Calle 6. Superficie: 365.59 m^2. Cta. Cte. Ctral. No. 27-2183-03. **LOTE Nº 16.** Al Norte: mide 30.47 mts. y linda con el Lote Nº 17. Al Sur: mide 30.47 mts. y linda con el Lote Nº 15. Al Este: mide 12.19 mts. y linda con el Lote Nº 11. Al Oeste: mide 12.19 mts. y linda con la Calle 6. Superficie: 365.59 m^2. Cta. Cte. Ctral. No. 27-2183-04. **LOTE Nº 17.** Al Norte: mide 30.47 mts. y linda con el Lote Nº 18. Al Sur: mide 30.47 mts. y linda con el Lote Nº 16. Al Este: mide 12.19 mts. y linda con el Lote Nº 10. Al Oeste: mide 12.19 mts. y linda con la Calle 6. Superficie: 365.59 m^2. Cta. Cte. Ctral. No. 27-2183-05. **LOTE Nº 18.** Al Norte: mide 30.47 mts. y linda con el Lote Nº 19. Al Sur: mide 30.47 mts. y linda con el Lote Nº 17. Al Este: mide 12.19 mts. y linda con el Lote Nº 09. Al Oeste: mide 12.19 mts. y linda con la Calle 6. Superficie: 365.59 m^2. Cta. Cte. Ctral. No. 27-2183-06. **LOTE Nº 19.** Al Norte: mide 30.47 mts. y linda con el Lote Nº 20. Al Sur: mide 30.47 mts. y linda con el Lote Nº 18. Al Este: mide 12.19 mts. y linda con el Lote Nº 08. Al Oeste: mide 12.19 mts. y linda con la Calle 6. Superficie: 365.59 m^2. Cta. Cte. Ctral. No. 27-2183-07. **LOTE Nº 20.** Al Norte: mide 30.47 mts. y linda con el Lote Nº 21. Al Sur: mide 30.47 mts. y linda con el Lote Nº 19. Al Este: mide 12.19 mts. y linda con el Lote Nº 07. Al Oeste: mide 12.19 mts. y linda con la Calle 6. Superficie: 365.59 m^2. Cta. Cte. Ctral. No. 27-2183-08. **LOTE Nº 21.** Al Norte: mide 30.47 mts. y linda con el Lote Nº 22. Al Sur: mide 30.47 mts. y linda con el Lote Nº 20. Al Este: mide 12.19 mts. y linda con el Lote Nº 06. Al Oeste: mide 12.19 mts. y linda con la Calle 6. Superficie: 365.59 m^2. Cta. Cte. Ctral. No. 27-2183-09. **LOTE Nº 22.**

Al Norte: mide 30.47 mts. y linda con el Lote Nº 23. Al Sur: mide 30.47 mts. y linda con el Lote Nº 21. Al Este: mide 12.19 mts. y linda con el Lote Nº 05. Al Oeste: mide 12.19 mts. y linda con la Calle 6. Superficie: 365.59 m^2. Cta. Cte. Ctral. No. 27-2183-10. **LOTE Nº 23.** Al Norte: mide 30.47 mts. y linda con el Lote Nº 24. Al Sur: mide 30.47 mts. y linda con el Lote Nº 22. Al Este: mide 12.19 mts. y linda con el Lote Nº 04. Al Oeste: mide 12.19 mts. y linda con la Calle 6. Superficie: 365.59 m^2. Cta. Cte. Ctral. No. 27-2183-11. **LOTE Nº 24.** Al Norte: mide 30.47 mts. y linda con el Lote Nº 25. Al Sur: mide 30.47 mts. y linda con el Lote Nº 23. Al Este: mide 12.19 mts. y linda con el Lote Nº 03. Al Oeste: mide 12.19 mts. y linda con la Calle 6. Superficie: 365.59 m^2. Cta. Cte. Ctral. No. 27-2183-12. **LOTE Nº 25.** Al Norte: mide 30.47 mts. y linda con el Lote Nº 26. Al Sur: mide 30.47 mts. y linda con el Lote Nº 24. Al Este: mide 12.19 mts. y linda con el Lote Nº 02. Al Oeste: mide 12.19 mts. y linda con la Calle 6. Superficie: 365.59 m^2. Cta. Cte. Ctral. No. 27-2183-13. **LOTE Nº 26.** Al Norte: mide 30.47 mts. y linda con la Calle 1. Al Sur: mide 30.47 mts. y linda con el Lote Nº 25. Al Este: mide 12.19 mts. y linda con el Lote Nº 01. Al Oeste: mide 12.19 mts. y linda con la Calle 6. Superficie: 365.59 m^2. Cta. Cte. Ctral. No. 27-2183-14. **MANZANA V. LOTE Nº 1.** Al Norte: mide 30.47 mts. y linda con Calle 1. Al Sur: mide 30.47 mts. y linda con el Lote Nº 2. Al Este: mide 12.19 mts. y linda con Calle 6. Al Oeste: mide 12.19 mts. y linda con el Lote Nº 26. Superficie: 365.59 m^2. Cta. Cte. Ctral. No. 27-2184-15. **LOTE Nº 2.** Al Norte: mide 30.47 mts. y linda con el Lote Nº 1. Al Sur: mide 30.47 mts. y linda con el Lote Nº 3. Al Este: mide 12.19 mts. y linda con Calle 6. Al Oeste: mide 12.19 mts. y linda con el Lote Nº 25. Superficie: 365.59 m^2. Cta. Cte. Ctral. No. 27-2184-16. **LOTE Nº 3.** Al Norte: mide 30.47 mts. y linda con el Lote Nº 2. Al Sur: mide 30.47 mts. y linda con el Lote Nº 4. Al Este: mide 12.19 mts. y linda con Calle 6. Al Oeste: mide 12.19 mts. y linda con el Lote Nº 24. Superficie: 365.59 m^2. Cta. Cte. Ctral. No. 27-2184-17. **LOTE Nº 4.** Al Norte: mide 30.47 mts. y linda con el Lote Nº 3. Al Sur: mide 30.47 mts. y

Colegio de Escribanos del Paraguay

SELLADO NOTARIAL

SERIE U Nº 2103234

ESCRIBANO : ENRIQUE ARBO SEITZ
LOCALIDAD : ASUNCION
DIRECCION : ESTRELLA Nº 692-1º PISO-OF.18-LIDER IV
REGISTRO : 758

Es Fotocopia del Original. Conste.

ENRIQUE ARBO SEITZ ESCRIBANO PUBLICO Nº 758 Estrella 692 - 1er. Piso Asunción

PARA TESTIMONIOS Y ACTUACIONES

linda con el Lote Nº 5. Al Este: mide 12.19 mts. y linda con Calle 6. Al Oeste: mide 12.19 mts. y linda con el Lote Nº 23. Superficie: 365.59 m². Cta. Cte. Ctral. No. 27-2184-18. **LOTE Nº 5.** Al Norte: mide 30.47 mts. y linda con el Lote Nº 4. Al Sur: mide 30.47 mts. y linda con el Lote Nº 6. Al Este: mide 12.19 mts. y linda con Calle 6. Al Oeste: mide 12.19 mts. y linda con el Lote Nº 22. Superficie: 365.59 m². Cta. Cte. Ctral. No. 27-2184-19. **LOTE Nº 6.** Al Norte: mide 30.47 mts. y linda con el Lote Nº 5. Al Sur: mide 30.47 mts. y linda con el Lote Nº 7. Al Este: mide 12.19 mts. y linda con Calle 6. Al Oeste: mide 12.19 mts. y linda con el Lote Nº 21. Superficie: 365.59 m². Cta. Cte. Ctral. No. 27-2184-20. **LOTE Nº 7.** Al Norte: mide 30.47 mts. y linda con el Lote Nº 6. Al Sur: mide 30.47 mts. y linda con el Lote Nº 8. Al Este: mide 12.19 mts. y linda con Calle 6. Al Oeste: mide 12.19 mts. y linda con el Lote Nº 20. Superficie: 365.59 m². Cta. Cte. Ctral. No. 27-2184-21. **LOTE Nº 8.** Al Norte: mide 30.47 mts. y linda con el Lote Nº 7. Al Sur: mide 30.47 mts. y linda con el Lote Nº 9. Al Este: mide 12.19 mts. y linda con Calle 6. Al Oeste: mide 12.19 mts. y linda con el Lote Nº 19. Superficie: 365.59 m². Cta. Cte. Ctral. No. 27-2184-22. **LOTE Nº 9.** Al Norte: mide 30.47 mts. y linda con el Lote Nº 8. Al Sur: mide 30.47 mts. y linda con el Lote Nº 10. Al Este: mide 12.19 mts. y linda con Calle 6. Al Oeste: mide 12.19 mts. y linda con el Lote Nº 18. Superficie: 365.59 m². Cta. Cte. Ctral. No. 27-2184-23. **LOTE Nº 10.** Al Norte: mide 30.47 mts. y linda con el Lote Nº 9. Al Sur: mide 30.47 mts. y linda con el Lote Nº 11. Al Este: mide 12.19 mts. y linda con Calle 6. Al Oeste: mide 12.19 mts. y linda con el Lote Nº 17. Superficie: 365.59 m². Cta. Cte. Ctral. No. 27-2184-24. **LOTE Nº 11.** Al Norte: mide 30:47 mts. y linda con el Lote Nº 10. Al Sur: mide 30.47 mts. y linda con el Lote Nº 12. Al Este: mide 12.19 mts. y linda con Calle 6. Al Oeste: mide 12.19 mts. y linda con el Lote Nº 16. Superficie: 365.59 m². Cta. Cte. Ctral. No. 27-2184-25. **LOTE Nº 12.** Al Norte: mide 30.47 mts. y linda con el Lote Nº 11. Al Sur: mide 30.47 mts. y linda con el Lote Nº 13. Al Este: mide 12.19 mts. y linda con Calle 6. Al Oeste: mide

12.19 mts. y linda con el Lote N° 15. Superficie: 365.59 m^2. Cta. Cte. Ctral. No. 27-2184-26. **LOTE N° 13.** Al Norte: mide 30.47 mts. y linda con el Lote N° 12. Al Sur: mide 30.45 mts. y linda con la Calle 3. Al Este: mide 15.42 mts. y linda con Calle 6. Al Oeste: mide 15.50 mts. y linda con el Lote N° 14. Superficie: 463.84 m^2. Cta. Cte. Ctral. No. 27-2184-01. **LOTE N° 14.** Al Norte: mide 30.47 mts. y linda con el Lote N° 15. Al Sur: mide 30.45 mts. y linda con la Calle 3. Al Este: mide 15.50 mts. y linda con el Lote N° 13. Al Oeste: mide 15.57 mts. y linda con la Calle 7. Superficie: 466.05 m^2. Cta. Cte. Ctral. No. 27-2184-02. **LOTE N° 15.** Al Norte: mide 30.47 mts. y linda con el Lote N° 16. Al Sur: mide 30.47 mts. y linda con el Lote N° 14. Al Este: mide 12.19 mts. y linda con el Lote N° 12. Al Oeste: mide 12.19 mts. y linda con la Calle 7. Superficie: 365.59 m^2. Cta. Cte. Ctral. No. 27-2184-03. **LOTE N° 16.** Al Norte: mide 30.47 mts. y linda con el Lote N° 17. Al Sur: mide 30.47 mts. y linda con el Lote N° 15. Al Este: mide 12.19 mts. y linda con el Lote N° 11. Al Oeste: mide 12.19 mts. y linda con la Calle 7. Superficie: 365.59 m^2. Cta. Cte. Ctral. No. 27-2184-04. **LOTE N° 17.** Al Norte: mide 30.47 mts. y linda con el Lote N° 18. Al Sur: mide 30.47 mts. y linda con el Lote N° 16. Al Este: mide 12.19 mts. y linda con el Lote N° 10. Al Oeste: mide 12.19 mts. y linda con la Calle 7. Superficie: 365.59 m^2. Cta. Cte. Ctral. No. 27-2184-05. **LOTE N° 18.** Al Norte: mide 30.47 mts. y linda con el Lote N° 19. Al Sur: mide 30.47 mts. y linda con el Lote N° 17. Al Este: mide 12.19 mts. y linda con el Lote N° 09. Al Oeste: mide 12.19 mts. y linda con la Calle 7. Superficie: 365.59 m^2. Cta. Cte. Ctral. No. 27-2184-06. **LOTE N° 19.** Al Norte: mide 30.47 mts. y linda con el Lote N° 20. Al Sur: mide 30.47 mts. y linda con el Lote N° 18. Al Este: mide 12.19 mts. y linda con el Lote N° 08. Al Oeste: mide 12.19 mts. y linda con la Calle 7. Superficie: 365.59 m^2. Cta. Cte. Ctral. No. 27-2184-07. **LOTE N° 20.** Al Norte: mide 30.47 mts. y linda con el Lote N° 21. Al Sur: mide 30.47 mts. y linda con el Lote N° 19. Al Este: mide 12.19 mts. y linda con el Lote N° 07. Al Oeste: mide 12.19 mts. y linda con la Calle 7. Superficie: 365.59 m^2. Cta.

Colegio de Escribanos del Paraguay

SELLADO NOTARIAL

30

SERIE U

Nº 2103235

ESCRIBANO : ENRIQUE ARBO SEITZ
LOCALIDAD : ASUNCION
DIRECCION : ESTRELLA Nº 692-1º PISO-OF.18-LIDER IV
REGISTRO : 758

Es Fotocopia del Original Conste.

ENRIQUE ARBO SEITZ ESCRIBANO PUBLICO REGISTRO Nº 758

PARA TESTIMONIOS Y ACTUACIONES

Cte. Ctral. No. 27-2184-08. **LOTE Nº 21.** Al Norte: mide 30.47 mts. y linda con el Lote Nº 22. Al Sur: mide 30.47 mts. y linda con el Lote Nº 20. Al Este: mide 12.19 mts. y linda con el Lote Nº 06. Al Oeste: mide 12.19 mts. y linda con la Calle 7. Superficie: 365.59 m². Cta. Cte. Ctral. No. 27-2184-09. **LOTE Nº 22.** Al Norte: mide 30.47 mts. y linda con el Lote Nº 23. Al Sur: mide 30.47 mts. y linda con el Lote Nº 21. Al Este: mide 12.19 mts. y linda con el Lote Nº 05. Al Oeste: mide 12.19 mts. y linda con la Calle 7. Superficie: 365.59 m². Cta. Cte. Ctral. No. 27-2184-10. **LOTE Nº 23.** Al Norte: mide 30.47 mts. y linda con el Lote Nº 24. Al Sur: mide 30.47 mts. y linda con el Lote Nº 22. Al Este: mide 12.19 mts. y linda con el Lote Nº 04. Al Oeste: mide 12.19 mts. y linda con la Calle 7. Superficie: 365.59 m². Cta. Cte. Ctral. No. 27-2184-11. **LOTE Nº 24.** Al Norte: mide 30.47 mts. y linda con el Lote Nº 25. Al Sur: mide 30.47 mts. y linda con el Lote Nº 23. Al Este: mide 12.19 mts. y linda con el Lote Nº 03. Al Oeste: mide 12.19 mts. y linda con la Calle 7. Superficie: 365.59 m². Cta. Cte. Ctral. No. 27-2184-12. **LOTE Nº 25.** Al Norte: mide 30.47 mts. y linda con el Lote Nº 26. Al Sur: mide 30.47 mts. y linda con el Lote Nº 24. Al Este: mide 12.19 mts. y linda con el Lote Nº 02. Al Oeste: mide 12.19 mts. y linda con la Calle 7. Superficie: 365.59 m². Cta. Cte. Ctral. No. 27-2184-13. **LOTE Nº 26.** Al Norte: mide 30.47 mts. y linda con el Lote Nº 1. Al Sur: mide 30.47 mts. y linda con el Lote Nº 25. Al Este: mide 12.19 mts. y linda con el Lote Nº 01. Al Oeste: mide 12.19 mts. y linda con la Calle 7. Superficie: 365.59 m². Cta. Cte. Ctral. No. 27-2184-14. **MANZANA VI. LOTE Nº 1.** Al Norte: mide 30.47 mts. y linda con Calle 1. Al Sur: mide 30.47 mts. y linda con el Lote Nº 2. Al Este: mide 12.19 mts. y linda con Calle 7. Al Oeste: mide 12.19 mts. y linda con el Lote Nº 26. Superficie: 365.59 m². Cta. Cte. Ctral. No. 27-2185-15. **LOTE Nº 2.** Al Norte: mide 30.47 mts. y linda con el Lote Nº 1. Al Sur: mide 30.47 mts. y linda con el Lote Nº 3. Al Este: mide 12.19 mts. y linda con Calle 7. Al Oeste: mide 12.19 mts. y linda con el Lote Nº 25. Superficie: 365.59 m². Cta. Cte. Ctral. No. 27-2185-16. **LOTE Nº 3.** Al Norte: mide 30.47 mts. y linda con el

Lote Nº 2. Al Sur: mide 30.47 mts. y linda con el Lote Nº 4. Al Este: mide 12.19 mts. y linda con Calle 7. Al Oeste: mide 12.19 mts. y linda con el Lote Nº 24. Superficie: 365.59 m^2. Cta. Cte. Ctral. No. 27-2185-17. **LOTE Nº 4**. Al Norte: mide 30.47 mts. y linda con el Lote Nº 3. Al Sur: mide 30.47 mts. y linda con el Lote Nº 5. Al Este: mide 12.19 mts. y linda con Calle 7. Al Oeste: mide 12.19 mts. y linda con el Lote Nº 23. Superficie: 365.59 m^2. Cta. Cte. Ctral. No. 27-2185-18. **LOTE Nº 5**. Al Norte: mide 30.47 mts. y linda con el Lote Nº 4. Al Sur: mide 30.47 mts. y linda con el Lote Nº 6. Al Este: mide 12.19 mts. y linda con Calle 7. Al Oeste: mide 12.19 mts. y linda con el Lote Nº 22. Superficie: 365.59 m^2. Cta. Cte. Ctral. No. 27-2185-19. **LOTE Nº 6**. Al Norte: mide 30.47 mts. y linda con el Lote Nº 5. Al Sur: mide 30.47 mts. y linda con el Lote Nº 7. Al Este: mide 12.19 mts. y linda con Calle 7. Al Oeste: mide 12.19 mts. y linda con el Lote Nº 21. Superficie: 365.59 m^2. Cta. Cte. Ctral. No. 27-2185-20. **LOTE Nº 7**. Al Norte: mide 30.47 mts. y linda con el Lote Nº 6. Al Sur: mide 30.47 mts. y linda con el Lote Nº 8. Al Este: mide 12.19 mts. y linda con Calle 7. Al Oeste: mide 12.19 mts. y linda con el Lote Nº 20. Superficie: 365.59 m^2. Cta. Cte. Ctral. No. 27-2185-21. **LOTE Nº 8**. Al Norte: mide 30.47 mts. y linda con el Lote Nº 7. Al Sur: mide 30.47 mts. y linda con el Lote Nº 9. Al Este: mide 12.19 mts. y linda con Calle 7. Al Oeste: mide 12.19 mts. y linda con el Lote Nº 19. Superficie: 365.59 m^2. Cta. Cte. Ctral. No. 27-2185-22. **LOTE Nº 9**. Al Norte: mide 30.47 mts. y linda con el Lote Nº 8. Al Sur: mide 30.47 mts. y linda con el Lote Nº 10. Al Este: mide 12.19 mts. y linda con Calle 7. Al Oeste: mide 12.19 mts. y linda con el Lote Nº 18. Superficie: 365.59 m^2. Cta. Cte. Ctral. No. 27-2185-23. **LOTE Nº 10**. Al Norte: mide 30.47 mts. y linda con el Lote Nº 9. Al Sur: mide 30.47 mts. y linda con el Lote Nº 11. Al Este: mide 12.19 mts. y linda con Calle 7. Al Oeste: mide 12.19 mts. y linda con el Lote Nº 17. Superficie: 365.59 m^2. Cta. Cte. Ctral. No. 27-2185-24. **LOTE Nº 11**. Al Norte: mide 30.47 mts. y linda con el Lote Nº 10. Al Sur: mide 30.47 mts. y linda con el Lote Nº 12. Al Este: mide 12.19 mts. y

Es Fotocopia del Original. Conste.

ENRIQUE ARBO SEITZ
ESCRIBANO PUBLICO
692 - 1er. Piso
Asunción Paraguay

PARA TESTIMONIOS Y ACTUACIONES

linda con Calle 7. Al Oeste: mide 12.19 mts. y linda con el Lote Nº 16. Superficie: 365.59 m². Cta. Cte. Ctral. No. 27-2185-25. **LOTE Nº 12**. Al Norte: mide 30.47 mts. y linda con el Lote Nº 11. Al Sur: mide 30.47 mts. y linda con el Lote Nº 13. Al Este: mide 12.19 mts. y linda con Calle 7. Al Oeste: mide 12.19 mts. y linda con el Lote Nº 15. Superficie: 365.59 m². Cta. Cte. Ctral. No. 27-2185-26. **LOTE Nº 13**. Al Norte: mide 30.47 mts. y linda con el Lote Nº 12. Al Sur: mide 30.45 mts. y linda con la Calle 3. Al Este: mide 15.61 mts. y linda con Calle 7. Al Oeste: mide 15.69 mts. y linda con el Lote Nº 14. Superficie: 469.45 m². Cta. Cte. Ctral. No. 27-2185-01. **LOTE Nº 14**. Al Norte: mide 30.47 mts. y linda con el Lote Nº 15. Al Sur: mide 30.45 mts. y linda con la Calle 3. Al Este: mide 15.69 mts. y linda con el Lote Nº 13. Al Oeste: mide 15.76 mts. y linda con la Calle 8. Superficie: 471.67 m². Cta. Cte. Ctral. No. 27-2185-02. **LOTE Nº 15**. Al Norte: mide 30.47 mts. y linda con el Lote Nº 16. Al Sur: mide 30.47 mts. y linda con el Lote Nº 14. Al Este: mide 12.19 mts. y linda con el Lote Nº 12. Al Oeste: mide 12.19 mts. y linda con la Calle 8. Superficie: 365.59 m². Cta. Cte. Ctral. No. 27-2185-03. **LOTE Nº 16**. Al Norte: mide 30.47 mts. y linda con el Lote Nº 17. Al Sur: mide 30.47 mts. y linda con el Lote Nº 15. Al Este: mide 12.19 mts. y linda con el Lote Nº 11. Al Oeste: mide 12.19 mts. y linda con la Calle 8. Superficie: 365.59 m². Cta. Cte. Ctral. No. 27-2185-04. **LOTE Nº 17**. Al Norte: mide 30.47 mts. y linda con el Lote Nº 18. Al Sur: mide 30.47 mts. y linda con el Lote Nº 16. Al Este: mide 12.19 mts. y linda con el Lote Nº 10. Al Oeste: mide 12.19 mts. y linda con la Calle 8. Superficie: 365.59 m². Cta. Cte. Ctral. No. 27-2185-05. **LOTE Nº 18**. Al Norte: mide 30.47 mts. y linda con el Lote Nº 19. Al Sur: mide 30.47 mts. y linda con el Lote Nº 17. Al Este: mide 12.19 mts. y linda con el Lote Nº 09. Al Oeste: mide 12.19 mts. y linda con la Calle 8. Superficie: 365.59 m². Cta. Cte. Ctral. No. 27-2185-06. **LOTE Nº 19**. Al Norte: mide 30.47 mts. y linda con el Lote Nº 20. Al Sur: mide 30.47 mts. y linda con el Lote Nº 18. Al Este: mide 12.19 mts. y linda con el Lote Nº 08. Al Oeste: mide 12.19 mts. y linda con la Calle 8.

Superficie: 365.59 m^2. Cta. Cte. Ctral. No. 27-2185-07. **LOTE Nº 20**. Al Norte: mide 30.47 mts. y linda con el Lote Nº 21. Al Sur: mide 30.47 mts. y linda con el Lote Nº 19. Al Este: mide 12.19 mts. y linda con el Lote Nº 07. Al Oeste: mide 12.19 mts. y linda con la Calle 8. Superficie: 365.59 m^2. Cta. Cte. Ctral. No. 27-2185-08. **LOTE Nº 21**. Al Norte: mide 30.47 mts. y linda con el Lote Nº 22. Al Sur: mide 30.47 mts. y linda con el Lote Nº 20. Al Este: mide 12.19 mts. y linda con el Lote Nº 06. Al Oeste: mide 12.19 mts. y linda con la Calle 8. Superficie: 365.59 m^2. Cta. Cte. Ctral. No. 27-2185-09. **LOTE Nº 22**. Al Norte: mide 30.47 mts. y linda con el Lote Nº 23. Al Sur: mide 30.47 mts. y linda con el Lote Nº 21. Al Este: mide 12.19 mts. y linda con el Lote Nº 05. Al Oeste: mide 12.19 mts. y linda con la Calle 8. Superficie: 365.59 m^2. Cta. Cte. Ctral. No. 27-2185-10. **LOTE Nº 23**. Al Norte: mide 30.47 mts. y linda con el Lote Nº 24. Al Sur: mide 30.47 mts. y linda con el Lote Nº 22. Al Este: mide 12.19 mts. y linda con el Lote Nº 04. Al Oeste: mide 12.19 mts. y linda con la Calle 8. Superficie: 365.59 m^2. Cta. Cte. Ctral. No. 27-2185-11. **LOTE Nº 24**. Al Norte: mide 30.47 mts. y linda con el Lote Nº 25. Al Sur: mide 30.47 mts. y linda con el Lote Nº 23. Al Este: mide 12.19 mts. y linda con el Lote Nº 03. Al Oeste: mide 12.19 mts. y linda con la Calle 8. Superficie: 365.59 m^2. Cta. Cte. Ctral. No. 27-2185-12. **LOTE Nº 25**. Al Norte: mide 30.47 mts. y linda con el Lote Nº 26. Al Sur: mide 30.47 mts. y linda con el Lote Nº 24. Al Este: mide 12.19 mts. y linda con el Lote Nº 02. Al Oeste: mide 12.19 mts. y linda con la Calle 8. Superficie: 365.59 m^2. Cta. Cte. Ctral. No. 27-2185-13. **LOTE Nº 26**. Al Norte: mide 30.47 mts. y linda con la Calle 1. Al Sur: mide 30.47 mts. y linda con el Lote Nº 25. Al Este: mide 12.19 mts. y linda con el Lote Nº 01. Al Oeste: mide 12.19 mts. y linda con la Calle 8. Superficie: 365.59 m^2. Cta. Cte. Ctral. No. 27-2185-14. **MANZANA VII. LOTE Nº 1**. Al Norte: mide 30.47 mts. y linda con Calle 1. Al Sur: mide 30.47 mts. y linda con el Lote Nº 2. Al Este: mide 12.19 mts. y linda con Calle 8. Al Oeste: mide 12.19 mts. y linda con el Lote Nº 26. Superficie: 365.59 m^2. Cta. Cte. Ctral. No. 27-2186-15. **LOTE Nº 2**. Al Norte:

SERIE U

Nº 2109237

ESCRIBANO : ENRIQUE ARBO SEITZ
LOCALIDAD : ASUNCION
DIRECCION : ESTRELLA Nº 692-1º PISO-OF.18-LIDER IV
REGISTRO : 758

Es Fotocopia del Original que se.

ENRIQUE ARBO SEITZ
ESCRIBANO PUBLICO
REGISTRO Nº 758
Tel. Fax: 440 954 445,

PARA TESTIMONIOS Y ACTUACIONES

mide 30.47 mts. y linda con el Lote Nº 1. Al Sur: mide 30.47 mts. y linda con el Lote Nº 3. Al Este: mide 12.19 mts. y linda con Calle 8. Al Oeste: mide 12.19 mts. y linda con el Lote Nº 25. Superficie: 365.59 m^2. Cta. Cte. Ctral. No. 27-2186-16. **LOTE Nº 3**. Al Norte: mide 30.47 mts. y linda con el Lote Nº 2. Al Sur: mide 30.47 mts. y linda con el Lote Nº 4. Al Este: mide 12.19 mts. y linda con Calle 8. Al Oeste: mide 12.19 mts. y linda con el Lote Nº 24. Superficie: 365.59 m^2. Cta. Cte. Ctral. No. 27-2186-17. **LOTE Nº 4**. Al Norte: mide 30.47 mts. y linda con el Lote Nº 3. Al Sur: mide 30.47 mts. y linda con el Lote Nº 5. Al Este: mide 12.19 mts. y linda con Calle 8. Al Oeste: mide 12.19 mts. y linda con el Lote Nº 23. Superficie: 365.59 m^2. Cta. Cte. Ctral. No. 27-2186-18. **LOTE Nº 5**. Al Norte: mide 30.47 mts. y linda con el Lote Nº 4. Al Sur: mide 30.47 mts. y linda con el Lote Nº 6. Al Este: mide 12.19 mts. y linda con Calle 8. Al Oeste: mide 12.19 mts. y linda con el Lote Nº 22. Superficie: 365.59 m^2. Cta. Cte. Ctral. No. 27-2186-19. **LOTE Nº 6**. Al Norte: mide 30.47 mts. y linda con el Lote Nº 5. Al Sur: mide 30.47 mts. y linda con el Lote Nº 7. Al Este: mide 12.19 mts. y linda con Calle 8. Al Oeste: mide 12.19 mts. y linda con el Lote Nº 21. Superficie: 365.59 m^2. Cta. Cte. Ctral. No. 27-2186-20. **LOTE Nº 7**. Al Norte: mide 30.47 mts. y linda con el Lote Nº 6. Al Sur: mide 30.47 mts. y linda con el Lote Nº 8. Al Este: mide 12.19 mts. y linda con Calle 8. Al Oeste: mide 12.19 mts. y linda con el Lote Nº 20. Superficie: 365.59 m^2. Cta. Cte. Ctral. No. 27-2186-21. **LOTE Nº 8**. Al Norte: mide 30.47 mts. y linda con el Lote Nº 7. Al Sur: mide 30.47 mts. y linda con el Lote Nº 9. Al Este: mide 12.19 mts. y linda con Calle 8. Al Oeste: mide 12.19 mts. y linda con el Lote Nº 19. Superficie: 365.59 m^2. Cta. Cte. Ctral. No. 27-2186-22. **LOTE Nº 9**. Al Norte: mide 30.47 mts. y linda con el Lote Nº 8. Al Sur: mide 30.47 mts. y linda con el Lote Nº 10. Al Este: mide 12.19 mts. y linda con Calle 8. Al Oeste: mide 12.19 mts. y linda con el Lote Nº 18. Superficie: 365.59 m^2. Cta. Cte. Ctral. No. 27-2186-23. **LOTE Nº 10**. Al Norte: mide 30.47 mts. y linda con el Lote Nº 9. Al Sur: mide 30.47 mts. y linda con el Lote Nº 11. Al

Este: mide 12.19 mts. y linda con Calle 8. Al Oeste: mide 12.19 mts. y linda con el Lote Nº 17. Superficie: 365.59 m^2. Cta. Cte. Ctral. No. 27-2186-24. **LOTE Nº 11**. Al Norte: mide 30.47 mts. y linda con el Lote Nº 10. Al Sur: mide 30.47 mts. y linda con el Lote Nº 12. Al Este: mide 12.19 mts. y linda con Calle 8. Al Oeste: mide 12.19 mts. y linda con el Lote Nº 16. Superficie: 365.59 m^2. Cta. Cte. Ctral. No. 27-2186-25. **LOTE Nº 12**. Al Norte: mide 30.47 mts. y linda con el Lote Nº 11. Al Sur: mide 30.47 mts. y linda con el Lote Nº 13. Al Este: mide 12.19 mts. y linda con Calle 8. Al Oeste: mide 12.19 mts. y linda con el Lote Nº 15. Superficie: 365.59 m^2. Cta. Cte. Ctral. No. 27-2186-26. **LOTE Nº 13**. Al Norte: mide 30.47 mts. y linda con el Lote Nº 12. Al Sur: mide 30.45 mts. y linda con la Calle 3. Al Este: mide 15.80 mts. y linda con Calle 8. Al Oeste: mide 15.87 mts. y linda con el Lote Nº 14. Superficie: 475.07 m^2. Cta. Cte. Ctral. No. 27-2186-01. **LOTE Nº 14**. Al Norte: mide 30.47 mts. y linda con el Lote Nº 15. Al Sur: mide 30.45 mts. y linda con la Calle 3. Al Este: mide 15.87 mts. y linda con el Lote Nº 13. Al Oeste: mide 15.95 mts. y linda con la Calle 9. Superficie: 477.28 m^2. Cta. Cte. Ctral. No. 27-2186-02. **LOTE Nº 15**. Al Norte: mide 30.47 mts. y linda con el Lote Nº 16. Al Sur: mide 30.47 mts. y linda con el Lote Nº 14. Al Este: mide 12.19 mts. y linda con el Lote Nº 12. Al Oeste: mide 12.19 mts. y linda con la Calle 9. Superficie: 365.59 m^2. Cta. Cte. Ctral. No. 27-2186-03. **LOTE Nº 16**. Al Norte: mide 30.47 mts. y linda con el Lote Nº 17. Al Sur: mide 30.47 mts. y linda con el Lote Nº 15. Al Este: mide 12.19 mts. y linda con el Lote Nº 11. Al Oeste: mide 12.19 mts. y linda con la Calle 9. Superficie: 365.59 m^2. Cta. Cte. Ctral. No. 27-2186-04. **LOTE Nº 17**. Al Norte: mide 30.47 mts. y linda con el Lote Nº 18. Al Sur: mide 30.47 mts. y linda con el Lote Nº 16. Al Este: mide 12.19 mts. y linda con el Lote Nº 10. Al Oeste: mide 12.19 mts. y linda con la Calle 9. Superficie: 365.59 m^2. Cta. Cte. Ctral. No. 27-2186-05. **LOTE Nº 18**. Al Norte: mide 30.47 mts. y linda con el Lote Nº 19. Al Sur: mide 30.47 mts. y linda con el Lote Nº 17. Al Este: mide 12.19 mts. y linda con el Lote Nº 09. Al Oeste: mide 12.19 mts. y

ENRIQUE ARBO SEITZ
ESCRIBANO PUBLICO
REGISTRO Nº 758
Estrella 692 - 1er. Piso
Tel. Fax 445 848
Asunción Paraguay

linda con la Calle 9. Superficie: 365.59 m^2. Cta. Cte. Ctral. No. 27-2186-06. **LOTE Nº 19.** Al Norte: mide 30.47 mts. y linda con el Lote Nº 20. Al Sur: mide 30.47 mts. y linda con el Lote Nº 18. Al Este: mide 12.19 mts. y linda con el Lote Nº 08. Al Oeste: mide 12.19 mts. y linda con la Calle 9. Superficie: 365.59 m^2. Cta. Cte. Ctral. No. 27-2186-07. **LOTE Nº 20.** Al Norte: mide 30.47 mts. y linda con el Lote Nº 21. Al Sur: mide 30.47 mts. y linda con el Lote Nº 19. Al Este: mide 12.19 mts. y linda con el Lote Nº 07. Al Oeste: mide 12.19 mts. y linda con la Calle 9. Superficie: 365.59 m^2. Cta. Cte. Ctral. No. 27-2186-08. **LOTE Nº 21.** Al Norte: mide 30.47 mts. y linda con el Lote Nº 22. Al Sur: mide 30.47 mts. y linda con el Lote Nº 20. Al Este: mide 12.19 mts. y linda con el Lote Nº 06. Al Oeste: mide 12.19 mts. y linda con la Calle 9. Superficie: 365.59 m^2. Cta. Cte. Ctral. No. 27-2186-09. **LOTE Nº 22.** Al Norte: mide 30.47 mts. y linda con el Lote Nº 23. Al Sur: mide 30.47 mts. y linda con el Lote Nº 21. Al Este: mide 12.19 mts. y linda con el Lote Nº 05. Al Oeste: mide 12.19 mts. y linda con la Calle 9. Superficie: 365.59 m^2. Cta. Cte. Ctral. No. 27-2186-10. **LOTE Nº 23.** Al Norte: mide 30.47 mts. y linda con el Lote Nº 24. Al Sur: mide 30.47 mts. y linda con el Lote Nº 22. Al Este: mide 12.19 mts. y linda con el Lote Nº 04. Al Oeste: mide 12.19 mts. y linda con la Calle 9. Superficie: 365.59 m^2. Cta. Cte. Ctral. No. 27-2186-11. **LOTE Nº 24.** Al Norte: mide 30.47 mts. y linda con el Lote Nº 25. Al Sur: mide 30.47 mts. y linda con el Lote Nº 23. Al Este: mide 12.19 mts. y linda con el Lote Nº 03. Al Oeste: mide 12.19 mts. y linda con la Calle 9. Superficie: 365.59 m^2. Cta. Cte. Ctral. No. 27-2186-12. **LOTE Nº 25.** Al Norte: mide 30.47 mts. y linda con el Lote Nº 26. Al Sur: mide 30.47 mts. y linda con el Lote Nº 24. Al Este: mide 12.19 mts. y linda con el Lote Nº 02. Al Oeste: mide 12.19 mts. y linda con la Calle 9. Superficie: 365.59 m^2. Cta. Cte. Ctral. No. 27-2186-13. **LOTE Nº 26.** Al Norte: mide 30.47 mts. y linda con la Calle 1. Al Sur: mide 30.47 mts. y linda con el Lote Nº 25. Al Este: mide 12.19 mts. y linda con el Lote Nº 01. Al Oeste: mide 12.19 mts. y linda con la Calle 9. Superficie: 365.59 m^2. Cta. Cte. Ctral. No. 27-2186-14. **MANZANA**

PARA TESTIMONIOS Y ACTUACIONES

VIII. LOTE Nº 1. Al Norte: mide 30.47 mts. y linda con Calle 1. Al Sur: mide 30.47 mts. y linda con el Lote Nº 2. Al Este: mide 12.19 mts. y linda con Calle 9. Al Oeste: mide 12.19 mts. y linda con el Lote Nº 26. Superficie: 365.59 m^2. Cta. Cte. Ctral. No. 27-2187-15. **LOTE Nº 2**. Al Norte: mide 30.47 mts. y linda con el Lote Nº 1. Al Sur: mide 30.47 mts. y linda con el Lote Nº 3. Al Este: mide 12.19 mts. y linda con Calle 9 Al Oeste: mide 12.19 mts. y linda con el Lote Nº 25. Superficie: 365.59 m^2. Cta. Cte. Ctral. No. 27-2187-16. **LOTE Nº 3**. Al Norte: mide 30.47 mts. y linda con el Lote Nº 2. Al Sur: mide 30.47 mts. y linda con el Lote Nº 4. Al Este: mide 12.19 mts. y linda con Calle 9. Al Oeste: mide 12.19 mts. y linda con el Lote Nº 24. Superficie: 365.59 m^2. Cta. Cte. Ctral. No. 27-2187-17. **LOTE Nº 4**. Al Norte: mide 30.47 mts. y linda con el Lote Nº 3. Al Sur: mide 30.47 mts. y linda con el Lote Nº 5. Al Este: mide 12.19 mts. y linda con Calle 9. Al Oeste: mide 12.19 mts. y linda con el Lote Nº 23. Superficie: 365.59 m^2. Cta. Cte. Ctral. No. 27-2187-18. **LOTE Nº 5**. Al Norte: mide 30.47 mts. y linda con el Lote Nº 4. Al Sur: mide 30.47 mts. y linda con el Lote Nº 6. Al Este: mide 12.19 mts. y linda con Calle 9. Al Oeste: mide 12.19 mts. y linda con el Lote Nº 22. Superficie: 365.59 m^2. Cta. Cte. Ctral. No. 27-2187-19. **LOTE Nº 6**. Al Norte: mide 30.47 mts. y linda con el Lote Nº 5. Al Sur: mide 30.47 mts. y linda con el Lote Nº 7. Al Este: mide 12.19 mts. y linda con Calle 9. Al Oeste: mide 12.19 mts. y linda con el Lote Nº 21. Superficie: 365.59 m^2. Cta. Cte. Ctral. No. 27-2187-20. **LOTE Nº 7**. Al Norte: mide 30.47 mts. y linda con el Lote Nº 6. Al Sur: mide 30.47 mts. y linda con el Lote Nº 8. Al Este: mide 12.19 mts. y linda con Calle 9. Al Oeste: mide 12.19 mts. y linda con el Lote Nº 20. Superficie: 365.59 m^2. Cta. Cte. Ctral. No. 27-2187-21. **LOTE Nº 8**. Al Norte: mide 30.47 mts. y linda con el Lote Nº 7. Al Sur: mide 30.47 mts. y linda con el Lote Nº 9. Al Este: mide 12.19 mts. y linda con Calle 9. Al Oeste: mide 12.19 mts. y linda con el Lote Nº 19. Superficie: 365.59 m^2. Cta. Cte. Ctral. No. 27-2187-22. **LOTE Nº 9**. Al Norte: mide 30.47 mts. y linda con el Lote Nº 8. Al Sur: mide 30.47 mts. y

ENRIQUE ARBO SEITZ
ESCRIBANO PUBLICO
REGISTRO Nº 758
Estrella 692 1er. Piso
Tel. Fax: 440 954 445 84
Asunción Paraguay

linda con el Lote Nº 10. Al Este: mide 12.19 mts. y linda con Calle 9. Al Oeste: mide 12.19 mts. y linda con el Lote Nº 18. Superficie: 365.59 m^2. Cta. Cte. Ctral. No. 27-2187-23. **LOTE Nº 10**. Al Norte: mide 30.47 mts. y linda con el Lote Nº 9. Al Sur: mide 30.47 mts. y linda con el Lote Nº 11. Al Este: mide 12.19 mts. y linda con Calle 9. Al Oeste: mide 12.19 mts. y linda con el Lote Nº 17. Superficie: 365.59 m^2. Cta. Cte. Ctral. No. 27-2187-24. **LOTE Nº 11**. Al Norte: mide 30.47 mts. y linda con el Lote Nº 10. Al Sur: mide 30.47 mts. y linda con el Lote Nº 12. Al Este: mide 12.19 mts. y linda con Calle 9. Al Oeste: mide 12.19 mts. y linda con el Lote Nº 16. Superficie: 365.59 m^2. Cta. Cte. Ctral. No. 27-2187-25. **LOTE Nº 12**. Al Norte: mide 30.47 mts. y linda con el Lote Nº 11. Al Sur: mide 30.47 mts. y linda con el Lote Nº 13. Al Este: mide 12.19 mts. y linda con Calle 9. Al Oeste: mide 12.19 mts. y linda con el Lote Nº 15. Superficie: 365.59 m^2. Cta. Cte. Ctral. No. 27-2187-26. **LOTE Nº 13**. Al Norte: mide 30.47 mts. y linda con el Lote Nº 12. Al Sur: mide 30.45 mts. y linda con la Calle 3. Al Este: mide 15.99 mts. y linda con Calle 9. Al Oeste: mide 16.06 mts. y linda con el Lote Nº 14. Superficie: 480.68 m^2. Cta. Cte. Ctral. No. 27-2187-01. **LOTE Nº 14**. Al Norte: mide 30.47 mts. y linda con el Lote Nº 15. Al Sur: mide 30.45 mts. y linda con la Calle 3. Al Este: mide 16.16 mts. y linda con el Lote Nº 13. Al Oeste: mide 16.13 mts. y linda con la Calle 10. Superficie: 482.90 m^2. Cta. Cte. Ctral. No. 27-2187-02. **LOTE Nº 15**. Al Norte: mide 30.47 mts. y linda con el Lote Nº 16. Al Sur: mide 30.47 mts. y linda con el Lote Nº 14. Al Este: mide 12.19 mts. y linda con el Lote Nº 12. Al Oeste: mide 12.19 mts. y linda con la Calle 10. Superficie: 365.59 m^2. Cta. Cte. Ctral. No. 27-2187-03. **LOTE Nº 16**. Al Norte: mide 30.47 mts. y linda con el Lote Nº 17. Al Sur: mide 30.47 mts. y linda con el Lote Nº 15. Al Este: mide 12.19 mts. y linda con el Lote Nº 11. Al Oeste: mide 12.19 mts. y linda con la Calle 10. Superficie: 365.59 m^2. Cta. Cte. Ctral. No. 27-2187-04. **LOTE Nº 17**. Al Norte: mide 30.47 mts. y linda con el Lote Nº 18. Al Sur: mide 30.47 mts. y linda con el Lote Nº 16. Al Este: mide 12.19 mts. y linda con el

PARA TESTIMONIOS Y ACTUACIONES

Lote N° 10. Al Oeste: mide 12.19 mts. y linda con la Calle 10. Superficie: 365.59 m². Cta. Cte. Ctral. No. 27-2187-05. **LOTE N° 18**. Al Norte: mide 30.47 mts. y linda con el Lote N° 19. Al Sur: mide 30.47 mts. y linda con el Lote N° 17. Al Este: mide 12.19 mts. y linda con el Lote N° 09. Al Oeste: mide 12.19 mts. y linda con la Calle 10. Superficie: 365.59 m². Cta. Cte. Ctral. No. 27-2187-06. **LOTE N° 19**. Al Norte: mide 30.47 mts. y linda con el Lote N° 20. Al Sur: mide 30.47 mts. y linda con el Lote N° 18. Al Este: mide 12.19 mts. y linda con el Lote N° 08. Al Oeste: mide 12.19 mts. y linda con la Calle 10. Superficie: 365.59 m². Cta. Cte. Ctral. No. 27-2187-07. **LOTE N° 20**. Al Norte: mide 30.47 mts. y linda con el Lote N° 21. Al Sur: mide 30.47 mts. y linda con el Lote N° 19. Al Este: mide 12.19 mts. y linda con el Lote N° 07. Al Oeste: mide 12.19 mts. y linda con la Calle 10. Superficie: 365.59 m². Cta. Cte. Ctral. No. 27-2187-08. **LOTE N° 21**. Al Norte: mide 30.47 mts. y linda con el Lote N° 22. Al Sur: mide 30.47 mts. y linda con el Lote N° 20. Al Este: mide 12.19 mts. y linda con el Lote N° 06. Al Oeste: mide 12.19 mts. y linda con la Calle 10. Superficie: 365.59 m². Cta. Cte. Ctral. No. 27-2187-09. **LOTE N° 22**. Al Norte: mide 30.47 mts. y linda con el Lote N° 23. Al Sur: mide 30.47 mts. y linda con el Lote N° 21. Al Este: mide 12.19 mts. y linda con el Lote N° 05. Al Oeste: mide 12.19 mts. y linda con la Calle 10. Superficie: 365.59 m². Cta. Cte. Ctral. No. 27-2187-10. **LOTE N° 23**. Al Norte: mide 30.47 mts. y linda con el Lote N° 24. Al Sur: mide 30.47 mts. y linda con el Lote N° 22. Al Este: mide 12.19 mts. y linda con el Lote N° 04. Al Oeste: mide 12.19 mts. y linda con la Calle 10. Superficie: 365.59 m². Cta. Cte. Ctral. No. 27-2187-11. **LOTE N° 24**. Al Norte: mide 30.47 mts. y linda con el Lote N° 25. Al Sur: mide 30.47 mts. y linda con el Lote N° 23. Al Este: mide 12.19 mts. y linda con el Lote N° 03. Al Oeste: mide 12.19 mts. y linda con la Calle 10. Superficie: 365.59 m². Cta. Cte. Ctral. No. 27-2187-12. **LOTE N° 25**. Al Norte: mide 30.47 mts. y linda con el Lote N° 26. Al Sur: mide 30.47 mts. y linda con el Lote N° 24. Al Este: mide 12.19 mts. y linda con el Lote N° 02. Al Oeste: mide 12.19 mts. y

SERIE U Nº 2103240

ESCRIBANO : ENRIQUE ARBO SEITZ
LOCALIDAD : ASUNCION
DIRECCION : ESTRELLA Nº 692-1º PISO-OF.18-LIDER IV
REGISTRO : 758

Es Fotocopia del Original. Conste.

ENRIQUE ARBO SEITZ ESCRIBANO PUBLICO REGISTRO Nº 758 Estrella 692 - 1er. Piso Tel. Fax: 440 954 445 Asunción - Paraguay

linda con la Calle 10. Superficie: 365.59 m^2. Cta. Cte. Ctral. No. 27-2187-13. **LOTE Nº 26.** Al Norte: mide 30.47 mts. y linda con la Calle 1. Al Sur: mide 30.47 mts. y linda con el Lote Nº 25. Al Este: mide 12.19 mts. y linda con el Lote Nº 01. Al Oeste: mide 12.19 mts. y linda con la Calle 10. Superficie: 365.59 m^2. Cta. Cte. Ctral. No. 27-2187-14. **MANZANA IX. LOTE Nº 1**. Al Norte: mide 17.70 mts. y linda con la Calle 11. Al Sur: mide 12.81 mts. y linda con el Lote Nº 13. Al Este: mide 37.57 mts. y linda con el Lote Nº 2. Al Oeste: mide 38.72 mts. y linda con Derechos privados. Superficie: 564.45 m^2. Cta. Cte. Ctral. No. 27-2188-07. **LOTE Nº 2**. Al Norte: mide 12.00 mts. y linda con la Calle 11. Al Sur: mide 12.00 mts. y linda con el Lote Nº 13. Al Este: mide 37.57 mts. y linda con el Lote Nº 3. Al Oeste: mide 37.57 mts. y linda con el Lote Nº 1. Superficie: 444.05 m^2. Cta. Cte. Ctral. No. 27-2188-08. **LOTE Nº 3**. Al Norte: mide 12.00 mts. y linda con la Calle 11. Al Sur: mide 12.00 mts. y linda con el Lote Nº 12. Al Este: mide 37.57 mts. y linda con el Lote Nº 4. Al Oeste: mide 37.57 mts. y linda con el Lote Nº 2. Superficie: 444.05 m^2. Cta. Cte. Ctral. No. 27-2188-09. **LOTE Nº 4**. Al Norte: mide 12.00 mts. y linda con la Calle 11. Al Sur: mide 12.00 mts. y linda con el Lote Nº 11. Al Este: mide 37.57 mts. y linda con el Lote Nº 5. Al Oeste: mide 37.57 mts. y linda con el Lote Nº 3. Superficie: 444.05 m^2. Cta. Cte. Ctral. No. 27-2188-10. **LOTE Nº 5**. Al Norte: mide 12.00 mts. y linda con la Calle 11. Al Sur: mide 12.00 mts. y linda con el Lote Nº 10. Al Este: mide 37.57 mts. y linda con el Lote Nº 6. Al Oeste: mide 37.57 mts. y linda con el Lote Nº 4. Superficie: 444.05 m^2. Cta. Cte. Ctral. No. 27-2188-11. **LOTE Nº 6**. Al Norte: mide 12.00 mts. y linda con la Calle 11. Al Sur: mide 12.00 mts. y linda con el Lote Nº 9. Al Este: mide 37.57 mts. y linda con el Lote Nº 7. Al Oeste: mide 37.57 mts. y linda con el Lote Nº 5. Superficie: 444.05 m^2. Cta. Cte. Ctral. No. 27-2188-12. **LOTE Nº 7**. Al Norte: mide 12.00 mts. y linda con la Calle 11. Al Sur: mide 12.00 mts. y linda con el Lote Nº 8. Al Este: mide 37.57 mts. y linda con la Calle 10. Al Oeste: mide 37.57 mts. y linda con el Lote Nº 6. Superficie: 444.05 m^2. Cta. Cte. Ctral. No.

PARA TESTIMONIOS Y ACTUACIONES

27-2188-13. **LOTE Nº 8**. Al Norte: mide 12.00 mts. y linda con el Lote Nº 7. Al Sur: mide 12.00 mts. y linda con la Calle 3. Al Este: mide 34.96 mts. y linda con Calle 10. Al Oeste: mide 34.99 mts. y linda con el Lote Nº 9. Superficie: 413.41 m^2. Cta. Cte. Ctral. No. 27-2188-01. **LOTE Nº 9**. Al Norte: mide 12.00 mts. y linda con el Lote Nº 6. Al Sur: mide 12.00 mts. y linda con la Calle 3. Al Este: mide 34.99 mts. y linda con el Lote Nº 8. Al Oeste: mide 35.02 mts. y linda con el Lote Nº 10. Superficie: 413.76 m^2. Cta. Cte. Ctral. No. 27-2188-02. **LOTE Nº 10**. Al Norte: mide 12.00 mts. y linda con el Lote Nº 5. Al Sur: mide 12.00 mts. y linda con la Calle 3. Al Este: mide 35.02 mts. y linda con el Lote Nº 9. Al Oeste: mide 35.05 mts. y linda con el Lote Nº 11. Superficie: 414.10 m^2. Cta. Cte. Ctral. No. 27-2188-03. **LOTE Nº 11**. Al Norte: mide 12.00 mts. y linda con el Lote Nº 4. Al Sur: mide 12.00 mts. y linda con la Calle 3. Al Este: mide 35.05 mts. y linda con el Lote Nº 10. Al Oeste: mide 35.08 mts. y linda con el Lote Nº 12. Superficie: 414.45 m^2. Cta. Cte. Ctral. No. 27-2188-04. **LOTE Nº 12**. Al Norte: mide 12.00 mts. y linda con el Lote Nº 3. Al Sur: mide 12.00 mts. y linda con la Calle 3. Al Este: mide 35.08 mts. y linda con el Lote Nº 11. Al Oeste: mide 35.10 mts. y linda con el Lote Nº 13. Superficie: 414.79 m^2. Cta. Cte. Ctral. No. 27-2188-05. **LOTE Nº 13**. Al Norte: mide 24.81 mts. y linda con los Lotes Nº 1 y 2. Al Sur: mide 20.22 mts. y linda con la Calle 3. Al Este: mide 35.10 mts. y linda con el Lote Nº 12. Al Oeste: mide 36.23 mts. y linda con Derechos privados. Superficie: 779.01 m^2. Cta. Cte. Ctral. No. 27-2188-06..... Es mi informe. Firmas". **ANTECEDENTES DOMINIALES**. Corresponden al transfirente de la siguiente forma: 1) Por compra de Isacio Vallejos Araujo, según consta en la escritura número 58 de fecha 28 de febrero de 1997, autorizada por la Escribana Pública Justina Bella Romero Dávalos. Inscripción: Sexta Sección, Finca Número 233 de Ypané, Número 10, Folio 31 y siguientes, Fecha 4 de marzo de 1997. 2) Posteriormente, la finca relacionada fue sometida a Loteamiento, aprobado por Resolución Número 82/97 de la Municipalidad de Ypané, de fecha 19 de diciembre de

Colegio de Escribanos del Paraguay

SELLADO NOTARIAL

SERIE U Nº 2103241

ESCRIBANO : ENRIQUE ARBO SEITZ
LOCALIDAD : ASUNCION
DIRECCION : ESTRELLA Nº 692-1º PISO-OF.18-LIDER IV
REGISTRO : 758

Es Fotocopia del Original. Conste.

ENRIQUE ARBO SEITZ ESCRIBANO PUBLICO REGISTRO Nº 758 Estrella 692 - 1er. Piso Tel. Fax: 440 954 445 8.. Asunción - Paraguay

PARA TESTIMONIOS Y ACTUACIONES

1997. Inscripción: Sexta Sección, Finca Número 233 de Ypané, Número 18, folio 36 y sgtes., Fecha 19 de diciembre de 1999. **TERCER INMUEBLE**: Situados en el Distrito de Ypané, lugar denominado Costa, y que según título tiene las dimensiones y linderos siguientes: FINCA Nº. 15: LINEA 3-E: Con rumbo Nor-Oeste ochenta y un grados cincuenta y cuatro minutos cincuenta y un segundos, mide ochenta metros cincuenta y cinco centímetros (N.W. 81º 54' 51" – 80,55 m.) y linda con la Finca número 16 de Ypané del mismo propietario. LINEA E-5: Con rumbo Nor-este trece grados cincuenta y cuatro minutos treinta y un segundos, mide ciento tres metros sesenta centímetros (N.E. 13º 54' 31" - 103,60 mts.). LINEA 5-G: Con rumbo Nor-este seis grados treinta y cuatro minutos treinta y ocho segundos, mide cuatrocientos treinta y tres metros cuarenta centímetros (N.E. 06º 34' 38" – 433,40 mts.). LINEA G-1: Con rumbo Nor-este dos grados un minuto veinte segundos, mide ciento veinte y un metros setenta centímetros (N.E. 02º 01' 20" – 121,70 mts.) y linda estas 3 líneas con derechos de la Sucesión de Sebastián González. LINEA 1-2: Con rumbo Sur-este setenta y un grados doce minutos, mide ciento setenta y seis metros veinticinco centímetros (S.E. 71º 12' 00" – 176,25 m.) y linda con derechos de Valerio Aranda. LINEA 2-R: Con rumbo Sur-oeste catorce grados veintitrés minutos, mide ciento cincuenta metros (S.W. 14º 23' 00" - 150,00 mts.). LINEA R-Q: Con rumbo Sur-oeste trece grados treinta y siete minutos, mide ciento tres metros sesenta centímetros (S.W. 13º 37' 00" – 103,60 mts.). LINEA Q-R: Con rumbo Sur-Oeste quince grados seis minutos, mide ciento diez y seis metros setenta centímetros (S.W. 15º 06' 00" – 115,70 mts.). LINEA P-Q: Con rumbo Sur-Oeste dieciséis grados cincuenta y un minutos mide ciento ochenta metros treinta centímetros (S.W. 16º 51' 00" – 180,30 m.). LINEA O-3: Con rumbo Sur-oeste quince grados cincuenta y dos minutos dieciocho segundos, mide setenta y nueve metros cinco centímetros (S.W. 15º 52' 18" – 79,05 mts.). y lindan estas 5 líneas con derechos de Rosendo Núñez. **SUPERFICIE: (7**

hás. 0515 m2) SIETE HECTAREAS CON QUINIENTOS QUINCE METROS CUADRADOS. Padrón número 222 (doscientos veinte y dos). * * * * * * * * * * * * * * *

CUARTO INMUEBLE: Situado en el Distrito de Ypané, lugar denominado Costa y, que según título tiene las dimensiones y linderos siguientes: FINCA N° 2.182 (Desprendida de la Finca N° 16): LINEA T-S: Con rumbo Nor-Oeste sesenta y nueve grados cuarenta y ocho minutos cuarenta y cinco segundos, mide ochenta y nueve metros ochenta y seis centímetros (N.W. 69° 48` 45" – 89,86 mts.) y linda con la fracción I a transferirse al Sr. Pedro Gómez. LINEA S-E: Con rumbo Nor-este trece grados cincuenta y cuatro minutos treinta y un segundos mide trescientos sesenta y seis metros ochenta centímetros (N.E. 13° 54`31" – 366,80 mts.) y linda con derechos de Pedro Gómez, Basilio Sucedo y Suc. Sebastián González. LINEA E-3: Con rumbo Sur-este ochenta y un grados cincuenta y cuatro minutos cincuenta y un segundos, mide ochenta metros cincuenta y cinco centímetros (S.E. 81° 54` 51" – 80,55 mts.). LINEA 3-H: Con rumbo Sur-oeste dieciséis grados veintiséis minutos veinte segundos, mide ciento sesenta y dos metros (S.W. 16° 26` 20" – 162,00 m.). LINEA H-K: Con rumbo Sur-este setenta y dos grados diecinueve minutos mide siete metros (S.E. 72° 19` 00" – 7,00 mts.) y lindan estas dos líneas con derechos de Rosendo Núñez. LINEA K-N: Con rumbo Sur-oeste once grados cuarenta y nueve minutos cuarenta segundos, mide sesenta y ocho metros veinte centímetros (S.W. 11° 49` 40" – 68,20 mts.). LINEA N-M: Con rumbo Sur-oeste dos grados treinta y tres minutos cincuenta segundos, mide cuarenta y seis metros cincuenta centímetros (S.W. 02° 33` 50" – 46,50 mts.). LINEA M-L: Con rumbo Sur-Oeste catorce grados veintitrés minutos cuarenta segundos, mide ciento ocho metros veinte centímetros (S.W. 14° 23` 40" – 108,20 mts.) y lindan estas tres últimas líneas con derechos de Ortiz. LINEA L-T: Con rumbo Sur-oeste diecisiete grados cuarenta y ocho minutos treinta segundos, mide veinte metros (S.W. 17° 48` 30" – 20,00 mts.) y linda con el Camino Público Ypané-Guarambaré. **SUPERFICIE:**

Colegio de Escribanos del Paraguay

SELLADO NOTARIAL

SERIE U Nº 2103242

Es Fotocopia del Original. Conste.

ESCRIBANO : ENRIQUE ARBO SEITZ
LOCALIDAD : ASUNCIÓN
DIRECCION : ESTRELLA Nº 692-1º PISO-OF.18-LIDER IV
REGISTRO : 758

Descontado la superficie del camino público Ypané-Guarambaré de 1.810 m2., da una SUPERFICIE líquida de **DOS HECTAREAS CON TRES MIL TRESCIENTOS VEINTE Y DOS METROS CUADRADOS (2 Hás. 3.322 m2.)**. Padrón Número 2.370 (dos mil trescientos setenta). **ANTECEDENTES DOMINIALES**. Corresponden los inmuebles descriptos precedentemente al transfirente por compra de Duillo Eliseo Astigarraga Aquino, según consta en la escritura número 44 de fecha 12 de julio de 1999, autorizada por la Escribana Pública Justina Bella Romero Dávalos. Inscripciones: A) Sexta Sección, Finca Número 15 de Ypané, Número 5, Folio 9 y siguientes, Fecha 23 de julio de 1999. B) Sexta Sección, Finca Número 2.182 de Ypané, Número 2, Folio 5 y siguientes, Fecha 29 de junio de 1999. *

QUINTO INMUEBLE: Una fracción de terreno con todo lo en él edificado, clavado, plantado y adherido, situado en el Distrito de Itauguá, paraje denominado "GUAZUVIRA", individualizado como PRIMERA FRACCION, compuesto según título de las dimensiones y linderos siguientes: "PRIMERA FRACCION: Su frente al NORTE mide novecientos cincuenta metros y linda con derechos de Luis Crozzier, por igual dimensión en su contrafrente al Sur, donde linda con derechos de Simeón Patiño; su fondo en ambos costados mide ciento cinco metros con veinte y cuatro centímetros, lindando al Este con la calle Potrero y al Oeste con derechos de Ceferino González. A continuación se transcribe el Informe Pericial elaborado por el Topógrafo ROBERTO AMARILLA, con Registro Número 218: "INFORME PERICIAL realizado en gabinete de la propiedad del Sr. TIBURCIO CORONEL GONZALEZ, individualizado como Finca Número 3.270 del Distrito de Itauguá, lugar denominado Guazúvirá. Los datos para el cálculo de superficie fueron extraídos del título de propiedad así como también las dimensiones del terreno. Las dimensiones y linderos son los siguientes: LINEA 1-2: Con rumbo magnético S – 27° 22' 50"-E, mide 105.24 mts., y linda con derechos de Ireneo González. LINEA 2-3: Con rumbo

PARA TESTIMONIOS Y ACTUACIONES

magnético S – 69° 24' 10"-W, mide 950,oo mts., y linda con derechos de Ireneo González, Miguel Martínez, Paulino Maldonado y Gilberto González. LINEA 3-4: Con rumbo magnético N – 27° 22' 50"-W, mide 105.24 mts., y linda con calle Pública a Itauguá. LINEA 4-1: Con rumbo magnético N – 69° 24' 10"-E, mide 950,oo mts., y linda con calle Pública a Ypacaraí. **SUPERFICIE: NUEVE HECTAREAS NUEVE MIL DOSCIENTOS SETENTA Y OCHO METROS CUADRADOS CON CUATROCIENTOS CINCUENTA Y CINCO CENTIMETROS CUADRADOS (S: 9 Hás. 9278 m2. 455 cms2)**. Es mi informe. Fdo.: Roberto R. Amarilla M. Reg. No. 218". Es copia fiel. Padrón Número 4.273 (cuatro mil doscientos setenta y tres). Actualmente **Padrón Número 15.974** (quince mil novecientos setenta y cuatro), según consta en el sello puesto al pie del título original por el Servicio Nacional de Catastro. **ANTECEDENTES DOMINIALES**. Corresponde al transfirente por compra de Tiburcio Coronel González, según consta en la escritura número 153 de fecha 3 de diciembre de 1997, autorizada por la Escribana Justina Bella Romero Dávalos. Inscripción: Sexta Sección, Finca Número 16.773 de Itauguá, Número 1, Folio 1 y siguientes, Fecha 15 de diciembre de 1997. * * * * * * * * **SEXTO INMUEBLE**: Situado en el Distrito de Itauguá, lugar denominado "POTRERO GUAZU", compuesto, según título de las dimensiones y linderos siguientes: LINEA 1-2: Rumbo magnético Nor-Oeste treinta y seis grados, treinta y nueve minutos (N-36° 39' - W) mide ciento cuarenta y ocho metros con setenta centímetros (148,70 mts.), linda con derechos de los señores Evangelista Contrera y Miguel Martínez. LINEA 2-3: Rumbo magnético Sur-Oeste cincuenta y dos grados cuarenta y seis minutos (S – 52° 46' – W) mide doscientos veintiséis metros con ochenta centímetros (226,80 mts.), linda con derechos del señor Tiburcio Coronel. LINEA 3-4: Rumbo magnético Sur-Este treinta y siete grados, nueve minutos (S – 37° 09' – E) mide ciento cuarenta y cuatro metros con treinta centímetros (144,30 mts.), linda con derechos del señor Hilarión González. LINEA

Colegio de Escribanos del Paraguay
SELLADO NOTARIAL

SERIE U Nº 2103243

Es Fotocopia del Original. Conste.

ESCRIBANO : ENRIQUE ARBO SEITZ
LOCALIDAD : ASUNCION
DIRECCION : ESTRELLA Nº 692-1º PISO-OF.18-LIDER IV
REGISTRO : 758

ENRIQUE ARBO SEITZ ESCRIBANO PUBLICO Estrella 692 - 1er. Piso Asunción Paraguay

4-1: Rumbo magnético Nor-Este cincuenta y tres grados, cincuenta y tres minutos, (N – 53° 53' – E), mide doscientos veinticinco metros con cincuenta y seis centímetros (225,56 mts.), linda con derechos del señor Victorio Villasboa. **SUPERFICIE:** La superficie del terreno así deslindado es de **TRES HECTAREAS, TRES MIL CIENTO TREINTA Y TRES METROS CUADRADOS, SEIS MIL NOVECIENTOS SETENTA Y CUATRO CENTIMETROS CUADRADOS (3 Hás. 3133 mts2. 6974 cms2).** REFERENCIA: El mojón No. 3 señalado en el plano de la presente mensura dista 215,30 metros del mojón No. 1 de Hilarión González colocado por el Ingeniero Astelfo Delvalle en ocasión de una mensura administrativa practicada con anterioridad con rumbo magnético N-61° 44' E, a su vez este mojón 1 está referido al mástil de la Comisaría Policial 40 del lugar con rumbo magnético N – 48° 02' – W y distancia de 1.358,40 m. Observaciones: El solicitante explota racionalmente el terreno mensurado con plantaciones diversas. Firmado: Derlis Martínez Ramella. Agrimensor Público". Padrón Número 4.637 (cuatro mil seiscientos treinta y siete). **ANTECEDENTES DOMINIALES**. Corresponde al transfirente por compra de José Tomás Rodríguez, según consta en la escritura número 112 de fecha 15 de julio de 1998, autorizada por la Escribana Pública Justina Bella Romero Dávalos. Inscripción: Sexta Sección, Finca Número 3712 de Itauguá, Número 2, Folio 3 y siguientes, Fecha 23 de julio de 1998. *

SEPTIMO INMUEBLE: Situado en el Distrito de Ypacaraí, hoy Distrito de Itauguá, lugar conocido como GUAZUVIRA, Resto de la Finca Número 3.411, Padrón Número 1.070, que según título se compone por los LOTES NUMEROS VEINTITRES (23) y VEINTICUATRO (24) que forman un solo cuerpo. Las dimensiones y linderos del resto del inmueble transferido se hallan consignados en el Informe Pericial elaborado por el Profesional Roberto R. Amarilla, que transcripto dice: "INFORME PERICIAL: De la propiedad del SR. IRENEO GONZALEZ, individualizada como Finca número 3.411 y

Ypacaraí

PARA TESTIMONIOS Y ACTUACIONES

Padrón Número 1.070 del Distrito de Itauguá ex Distrito de Ypacaraí. La propiedad con finca Nº 3411 será fraccionada en las siguientes fracciones: FINCA Nº 3411: Fracción dejada en concepto de callejón"... Superficie: 420,00 m^{2}". RESTO DE LA PROPIEDAD: Al Norte mide (186,oo m.) CIENTO OCHENTA Y SEIS METROS y linda con calle pública a Ypacaraí. Al Sur: mide (186,oo m.) CIENTO OCHENTA Y SEIS METROS y linda con derechos de Croizzier. Al Este: mide (105,oo m.) CIENTO CINCO METROS y linda con Callejón. Al Oeste: mide (105,oo m.) CIENTO CINCO METROS y linda con la fracción a transferir de la Finca Nº 3.408. **SUPERFICIE: (1 Há. 9.575 m2). UNA HECTAREA CON NUEVE MIL QUINIENTOS SETENTA Y CINCO METROS CUADRADOS**. Es mi informe. ROBERTO R. AMARILLA, Topógrafo, Reg. Nº 218". Es copia fiel. Le corresponde el Padrón Número 16.588 (diez y seis mil quinientos ochenta y ocho) de ITAUGUA, que sustituye al Padrón número 1.070 de Ypacaraí. * * * * * * * * * * **OCTAVO INMUEBLE:** Parte de la Finca Nº 3.408, PADRON Nº 1.381 de Ypacaraí, actualmente Padrón Nº 16.589 de ITAUGUA, que según títulos se componen de los LOTES NUMETOS ONCE (11) y DOCE (12) que forman un solo cuerpo. Las dimensiones y linderos de la Fracción del inmueble transferido se hallan consignados en el Informe Pericial elaborado por el Profesional Roberto A. Amarilla que transcripto dice: "INFORME PERICIAL: De la propiedad del SR. IRENEO GONZALEZ, individualizada como Finca Nº 3.408 y padrón Nº 1.381 del Distrito de Itauguá ex Distrito de Ypacaraí. La propiedad con finca Nº 3.408 será fraccionada en las siguientes fracciones: FRACCION RESERVA: ... Superficie: 9.570 m2". FRACCION A TRANSFERIR: Al Norte: mide (99,29 m.) NOVENTA Y NUEVE METROS CON VEINTE Y NUEVE CENTIMETROS y linda con calle pública a Ypacaraí. Al Sur: mide (99,29 m.) NOVENTA Y NUEVE METROS CON VEINTE Y NUEVE CENTIMETROS y linda con derechos de Croizzier. Al este: mide (105,oo m.) CIENTO CINCO METROS y linda con la finca 3411 del mismo

Colegio de Escribanos del Paraguay
SELLADO NOTARIAL

SERIE U Nº 2103244

ESCRIBANO : ENRIQUE ARBO SEITZ
LOCALIDAD : ASUNCION
DIRECCION : ESTRELLA Nº 692-1º PISO-OF.18-LIDER IV
REGISTRO : 758

Es Fotocopia del Original. Conste.

ENRIQUE ARBO SEITZ ESCRIBANO PUBLICO Estrella 692 Asunción Paraguay

PARA TESTIMONIOS Y ACTUACIONES

propietario. Al Oeste: mide (105,oo m.) CIENTO CINCO METROS y linda con la Fracción Reserva. **SUPERFICIE: (1 Há. 0.425 m2). UNA HECTAREA CON CUATROCIENTOS VEINTE Y CINCO METROS CUADRADOS**. Es mi informe. ROBERTO R. AMARILLA, Topógrafo, Reg. Nº 218". Es copia fiel. Le corresponde el Padrón número 16.589 (diez y seis mil quinientos ochenta y nueve) del Distrito de Itauguá. **ANTECEDENTES DOMINIALES**: Corresponden al transfirente los inmuebles descriptos precedentemente por compra de los esposos Ireneo González Martínez y Etelvina Espínola de González, según consta en la escritura número 190 de fecha 31 de diciembre de 1998, autorizada por la Escribana Pública Justina Bella Romero Dávalos. Inscripciones: A) Inscripciones: Sexta Sección, Finca Número 17.596 de Itauguá, Número 1, Folio 1 y sgtes., Fecha 18 de enero de 1999. B) Sexta Sección, Finca Número 17.597 de Itauguá, Número 1, Folio 1 y siguientes, Fecha 18 de enero de 1999. * * * * * * * * * * **NOVENO INMUEBLE:** Situado en esta capital, Distrito de La Recoleta, con todo lo en él edificado, clavado y plantado, cuyas dimensiones y linderos constan en un plano e Informe Pericial privado elaborado por el Profesional Topógrafo Roberto Amarilla, con Registro Número 218, que para el efecto me presenta y copiado dice así: "...En la fecha, a pedido de la propietaria, he realizado un LEVANTAMIENTO PLANIMETRICO de una propiedad ubicada en Pasaje Cáceres casi Monseñor Bogarín de esta ciudad, con Cte. Cte. Ctral. No. 14-1770-03 y Finca No. 5254 del Distrito de la Recoleta. Las dimensiones y linderos actuales de la citada propiedad son los siguientes: AL NORTE: Con rumbo magnético N-59° 06' – W, mide 17,35 mts. y linda con Pasaje Cáceres. AL SUR: Con rumbo magnético S-59° 06' – E, mide 29,35 mts. y linda con Callejón existente. AL ESTE: Con rumbo magnético N-27° 24' – E, mide 62,00 mts. y linda con la Cta. Cte. Ctrales. No. 14-1770-02 y 14-1770-07. AL OESTE: Forma una quebrada de tres líneas, la primera con rumbo magnético S-27° 24' – W, mide 36,00 mts., la segunda con rumbo magnético N-59° 06' –

W, mide 12,00 mts. y lindando ambas con la Cta. Cte. Ctral. No. 14-1770-04 y la tercera con rumbo S-27° 24' – W, mide 26,00 mts. y linda con la Cta. Cte. Ctral. No. 14-1770-10. **SUPERFICIE: 1385,4585 m2.** Observación: La propiedad descripta más arriba se encuentra ubicada sobre dos callejones que fueron ensanchados para su pavimentación de ahí la diferencia en dimensiones lineales y superficiales con relación al título de propiedad. Es mi informe. Roberto Amarilla. Topógrafo. Reg. 218". Es copia fiel. Cuenta Corriente Catastral Número 14-1770-03 (catorce – un mil setecientos setenta – cero tres). **ANTECEDENTES DOMINIALES**. Corresponde al transfirente por compra de Cecilia Cáceres, según consta en la escritura número 24 de fecha 28 de enero de 1998, autorizada por la Escribana Pública Justina Bella Romero Dávalos. Inscripción: Dirección de los Registros Públicos, Primera Sección, Matrícula Número 4.157. * * * * * * * * * * * * * * * **DECIMO INMUEBLE.** Compuesto de dos lotes de terrenos con todo lo en ellos edificado, clavado, plantado y adherido, situado en esta capital, Distrito de San Roque, cuyas dimensiones y linderos son los siguientes: LOTE NUMERO 32 (TREINTA Y DOS): Su frente al Sud sobre la calle Dr. Teodosio González mide (10 m.) diez metros, por igual dimensión en su contrafrente al Norte, donde linda con derechos particulares; su fondo en ambos costados mide (40 m.) cuarenta metros, lindando al Este con el lote número treinta y uno y al Oeste con el lote número treinta y tres. **SUPERFICIE:** Según catastro (366 m2) **TRESCIENTOS SESENTA Y SEIS METROS CUADRADOS**. Cuenta Corriente Catastral Número 12-534-16 (doce – quinientos treinta y cuatro – diez y seis). LOTE NUMERO 33 (TREINTA Y TRES): Su frente al Sud sobre la calle Teodosio González mide (10 m.) diez metros, por igual dimensión en su contrafrente al Norte, donde linda con derechos particulares; su fondo en ambos costados mide (40 m.) cuarenta metros, lindando al Este con el lote número treinta y dos (ya deslindado) y al Oeste con el lote número treinta y cuatro. **SUPERFICIE:** Según catastro (336 m2) **TRESCIENTOS TREINTA Y SEIS**

Es Fotocopia del Original. Conste.

METROS CUADRADOS). Cuenta Corriente Catastral Número 12-534-15 (doce – quinientos treinta y cuatro – quince). **ANTECEDENTES DOMINIALES**. Corresponden al transfirente por compra de Dalmiro Ramírez y otra, según consta en la escritura número 104 de fecha 18 de agosto de 1997, autorizada por la Escribana Pública Justina Bella Romero Dávalos. Inscripción: Finca número 21.728 de San Roque, Número 4, Folio 8 y siguientes, Fecha 28 de agosto de 1997. *

DECIMO PRIMER INMUEBLE: Situado en esta capital, Distrito de La Recoleta, lugar denominado Tembetary, y según título tiene las dimensiones y linderos siguientes: LOTE NUMERO 1: Su frente al Norte sobre la calle Pasaje Cáceres Espínola, mide TRECE METROS CINCUENTA CENTIMETROS (13,50 m), por igual dimensión en su contrafrente al Sur donde linda con derechos de Juana Cáceres; su fondo en ambos costados mide TREINTA METROS CINCUENTA CENTIMETROS (30,50 m), lindando al Este con el lote No. 2 y al Oeste con derechos de Cecilia Cáceres. **SUPERFICICE: CUATROCIENTOS ONCE METROS CUADRADOS CON SESENTA Y SEIS CENTIMETROS CUADRADOS (411,66 m2)**. Cuenta Corriente Catastral Número 14-680-09, hoy Cuenta Corriente Catastral Número **14-1770-07** (catorce – un mil setecientos setenta – cero siete), por DIVISION DE MANZANA según Certificado Catastral. * * * * *

DECIMO SEGUNDO INMUEBLE: Situado en esta capital, Distrito de La Recoleta, lugar denominado Tembetary, y según título tiene las dimensiones y linderos siguientes: LOTE NUMERO 2: Su frente al Norte sobre la calle Pasaje Cáceres Espínola, mide TRECE METROS CINCUENTA CENTIMETROS (13,50 m), por igual dimensión en su contrafrente al Sur donde linda con derechos de Juana Cáceres; su fondo en ambos costados mide TREINTA METROS CINCUENTA CENTIMETROS (30,50 m), lindando al Este con el lote No. 3 y al Oeste con el lote No. 1. **SUPERFICICE: CUATROCIENTOS ONCE METROS CUADRADOS CON SESENTA Y SEIS CENTIMETROS**

PARA TESTIMONIOS Y ACTUACIONES

CUADRADOS (411,66 m2). Cuenta Corriente Catastral Número 14-680-70, hoy Cuenta Corriente Catastral Número **14-1770-08 (catorce – un mil setecientos setenta – cero ocho)**, por DIVISION DE MANZANA según Catastro. **ANTECEDENTES DOMINIALES**. Corresponden al transfirente los inmuebles descriptos precedentemente por compra de Florentina Casco Benítez, según consta en la escritura número 36 de fecha 5 de abril de 1999, autorizada por la Escribana Justina Bella Romero Dávalos. Inscripciones: A) Inscripción: Matrícula Número 8.773. B) Matrícula Número 8.774. * * * * * * * * * * * **DECIMO TERCER INMUEBLE**: La Unidad No. 3C, PLANTA ALTA, del Edificio "MATER", situado en esta capital, Distrito de La Encarnación. Dicha unidad esta compuesta de: 1 Living Comedor, 2 Dormitorios, 1 Baño Familiar, 1 Baño de Servicio, 1 Cocina, 1 Lavadero, 1 Patio, 1 Balcón. SUPERFICIE PROPIA: 68.40 mts2. SUPERFICIE COMUN: 5.55 mts2. SUPERFICIE TOTAL: 73.95 mts2. PORCENTAJE: 28%. Cuenta Corriente Catastral Número 10-0439-29/01-01 (diez – cero cuatrocientos treinta y nueve – veinte y nueve /cero uno – cero uno). El Reglamento de Copropiedad se halla en plena vigencia. **ANTECEDENTES DOMINIALES**. Corresponde al transfirente por compra de Filomena Lasarte Escurra, según consta en la escritura número 164 de fecha 30 de diciembre de 1996, autorizada por la Escribana Pública Justina Bella Romero Dávalos. Inscripción: Propiedad Horizontal, Finca Número 4 Edificio Mater de La Encarnación, Número 3, Folio 9 y siguientes, Fecha 9 de enero de 1997. * * * * * * * * * * * * * * * * * * **CERTIFICACIONES. 1)** Los certificados expedidos por la Dirección General de los Registros Públicos informan que los inmuebles de referencia no han sufrido modificación, restricción de dominio, ni reconocen gravamen alguno. **2)** El certificado expedido por la Sección Interdicciones, también de la Dirección General de los Registros Públicos, informa que el transfirente puede disponer libremente de sus bienes y que a nombre del mismo no se hallan registradas sentencias judiciales de interdicción e inhabilitación. **3)** Los certificados

Colegio de Escribanos del Paraguay

SELLADO NOTARIAL

Es Fotocopia del Original. Conste.

SERIE U

2103263

ESCRIBANO : ENRIQUE ARBO SEITZ
LOCALIDAD : ASUNCIÓN
DIRECCION : ESTRELLA Nº 692-1º PISO-OF.18-LIDER IV
REGISTRO : 758

ENRIQUE ARBO SEITZ ESCRIBANO PUBLICO REGISTRO Nº 758 Estrella 692 - 1er. Piso Tel. Fax: 440 954 445 848 Asunción Paraguay

catastrales números 1297, 1298, 1213, 1212, 1211, 5628, 5629, 5324, 5630, 5477, 5478, 5285, 7180, 7181, 7182, 7183, 7184, 7185, 7186, 7187, 7188, 7189, 7190, 7191, 7192, 7193 y 7194 expedidos por el Servicio Nacional de Catastro y los Certificados de Cumplimiento Tributario expedidos por la Municipalidad de Asunción, acreditan el pago del Impuesto Inmobiliario. **B) AUTOMOTOR.** Un vehículo en el estado de uso y funcionamiento en que se encuentra, marca TOYOTA, tipo LAND CRUISER 95 HARDTOP, modelo KZJ95L-GKMNX, del año 1998 (mil novecientos noventa y ocho), con motor número 1KZ-0539443 (uno KZ – cero cinco tres nueve cuatro cuatro tres), chassis número KZJ95-0077274 (KZJ nueve cinco – cero cero siete siete dos siete cuatro), movido a Diesel. **ANTECEDENTES DOMINIALES**. Corresponde al transfirente por importación directa del país de origen, según consta en el Certificado de Nacionalización expedido por la Dirección General de Aduanas, el cual fue transcripto en la escritura número 67 de fecha 25 de marzo de 1998, autorizada por el mismo Escribano que aquí suscribe. Inscripción: Dirección Nacional del Registro de Automotores, Matrícula Número ABK676. **CERTIFICACIONES. 1)** El certificado expedido por la Dirección Nacional del Registro de Automotores informa que el vehículo de referencia no ha sufrido modificación, restricción de dominio ni reconoce gravamen alguno. **2)** El certificado expedido por la Sección Interdicciones de la Dirección General de los Registros Públicos informa que el transfirente puede disponer libremente de sus bienes y que a nombre del mismo no se hallan registradas sentencias judiciales de interdicción e inhabilitación alguna. La nacionalización del automotor consta en el certificado de aduanas que transcripto fielmente del título expresa como sigue: **"MINISTERIO DE HACIENDA. ORIGINAL. SERIE "A". Nº 248456. DIRECCION GENERAL DE ADUANAS. CERTIFICADO DE NACIONALIZACION DE AUTOVEHICULOS**. Resolución CAAR No. 67/84. LA

PARA TESTIMONIOS Y ACTUACIONES

CONTADURIA GENERAL DE ADUANAS, CERTIFICA QUE: El Vehículo cuyas características se detallan más abajo, ha sido nacionalizado por Despacho de Importación número 443R/1998 de la Aduana de la Capital, pagado en fecha 12-II-98, según Notas de Depósito Fiscal Número RESOLUCION S.S.E.T. N° 374/97. Consignado a TOYOTOSHI S.A. para GUNTER PAUL HORNBERGER. Tipo LAND CRUISER 95 HARDTOP. Marca: TOYOTA. Modelo: KZJ95L-GKMNX; Año 1998. MOTOR No.: 1KZ-0539443. CHASSIS No.: KZJ95-0077274. SERIE No.:-- Movido a: Diesel. OBSERVACION:-- Asunción, 16 de febrero de 1998. Fdo: MARCIAL ADORNO ACOSTA. Sub-Jefe del Dpto. de Contraloría Gral. de Aduanas. Lic. CARLOS IVAN SALCEDO. Jefe del Dpto. de Contraloría Gral. de Aduanas. VIRGINIO VEGA BOGADO. Administrador Aduana de la Capital". *

C) VALOR DE LOS BIENES APORTADOS. El señor **GUNTER PAUL HORNBERGER** declara que los bienes transferidos en concepto de aporte de capital son incorporados a la sociedad por un valor total de **NOVECIENTOS NOVENTA Y NUEVE MILLONES DE GUARANÍES (Gs. 999.000.000.-).** * * * * * * * * * * * * * * *

D) TRANSMISION DE DERECHOS. El transfirente transmite sus derechos de propiedad y posesión, obligándose por evicción y saneamiento de ley. * * * * * * * * * * *

E) CONDICIONES ESPECIALES. El transfirente declara especialmente: a) Que no se dan en esta escritura ninguna de las situaciones previstas en el artículo 671 del Código Civil, que pudiera llevar al transfirente a cuestionar en el futuro la firmeza y legitimidad de este otorgamiento ni mucho menos los derechos que por este contrato surgen para la nueva propietaria; b) Que los inmuebles transferidos no adeudan ningún impuesto, tasa o contribución ni por servicios públicos u otros, haciéndose responsable de cualquier deuda que, por los conceptos expresados, esté pendiente de pago a la fecha, liberando al autorizante de toda responsabilidad al respecto. *

Colegio de Escribanos del Paraguay

SELLADO NOTARIAL

Es Fotocopia del Original. Conste.

SERIE U

210247

ESCRIBANO : ENRIQUE ARBO SEITZ
LOCALIDAD : ASUNCION
DIRECCION : ESTRELLA Nº 692-1º PISO-OF.18-LIDER IV
REGISTRO : 758

ENRIQUE ARBO SEITZ
ESCRIBANO PUBLICO
REGISTRO Nº 758
Estrella 692 - 1er. Piso
Tel. Fax: 440 954 445 848
Asunción Paraguay

BAJO TALES TERMINOS se autoriza esta escritura. **LEIDA POR EL AUTORIZANTE** a los comparecientes, éstos se ratifican y firman. El Escribano Público actuante da fe de todo ello, como así también que las declaraciones de los comparecientes, contenidas en esta escritura han sido recibidas personalmente de los mismos. **Firmado: Gunter Paul Hornberger. Rosalba Larroza Toledo. Ante mí: Enrique Gustavo Arbo Seitz. Está mi sello.**

Es Fotocopia del Original. Conste.

ENRIQUE ARBO SEITZ
ESCRIBANO PUBLICO
REGISTRO Nº 758
Estrella 692 - 1er. Piso
Tel. Fax: 440 954 445 848
Asunción Paraguay

PARA TESTIMONIOS Y ACTUACIONES

33

Colegio de Escribanos del Paraguay

Resolución 106/90 - Corte Suprema de Justicia

HOJA DE SEGURIDAD

ACTUACION NOTARIAL

SERIE R Nº 1947607

ESCRIBANO : ENRIQUE ARBO SEITZ
LOCALIDAD : ASUNCION
DIRECCION : ESTRELLA Nº 692-1º PISO-OF.18-LIDER IV
REGISTRO : 758

Registrado en fecha: 07 AGO 2014
Laura Vera
Registradora

SIGUE AL SELLADO NÚMERO 2103247.-

...///... C U E R D A fielmente con su escritura matriz Nº 42.- folio 119 Y SIGUIENTES.- del Protocolo de la División CIVIL Sección "B" del Registro Notarial Nº Nº 758 con asiento en LA CAPITAL y autorizada por EL ESCRIBANO ENRIQUE ARBO SEITZ en el carácter de TITULAR de dicho Registro, expido esta PRIMERA copia para LOS INTERESADOS * * * * * a los CATORCE días del mes de ABRIL del año. 2003

Es Fotocopia del Original. Conste.

ENRIQUE ARBO SEITZ
ESCRIBANO PUBLICO
REGISTRO Nº 758
Estrella 692 - 1er. Piso
Tel. Fax: 440 954 445 848
Asunción Paraguay

CENSO FAMILIAR

- NOMBRE Y APELLIDO TITULAR: Agustin Fernandez Davalos
CÉDULA DE IDENTIDAD N°: 4.208209
- NOMBRE Y APELLIDO CONYUGUE: —
CÉDULA DE IDENTIDAD N° —
- CANTIDAD DE HIJOS/AS.
1 Lucas Ariel Fernandez Chamorro
2 —
3 —
4 —
5 —
- ADULTO MAYORES.....
- **TOTAL OCUPANTES:** 2 (dos)

CENSO FAMILIAR

- NOMBRE Y APELLIDO TITULAR: Teresa López
CÉDULA DE IDENTIDAD N°: 2.988948
- NOMBRE Y APELLIDO CONYUGUE: Felix Arias
CÉDULA DE IDENTIDAD N° 2390881
- CANTIDAD DE HIJOS/AS.
1 Ismael Arias
2 Samuel Arias
3 —
4 —
5 —
Teresa Lizz de Arias
- ADULTO MAYORES.....
- **TOTAL OCUPANTES:** 4 (cuatro)

CENSO FAMILIAR

- NOMBRE Y APELLIDO TITULAR: Augusto Cuevas Santacruz
CÉDULA DE IDENTIDAD N°: 2.944.658
- NOMBRE Y APELLIDO CONYUGUE: Sully Beatriz Dure Molinos
CÉDULA DE IDENTIDAD N° 3.435.117
- CANTIDAD DE HIJOS/AS.
1 Augusto Matias Cuevas Duré
2 Cecia Paloma Cuevas Duré
3
4
5
- ADULTO MAYORES.....
- **TOTAL OCUPANTES:** 4 (cuatro)

REPUBLICA DEL PARAGUAY
Cédula de Identidad Civil

APELLIDOS, NOMBRES
FERNANDEZ DAVALOS
AGUSTIN
FECHA DE NACIMIENTO
03-01-1980
SEXO
Masculino
LUGAR DE NACIMIENTO
COL. JORGE S. MIRANDA
FECHA DE VENCIMIENTO
07-03-2029
4208209

IC: 070-03091982-155
UBICACION: PN-11-08-001-209
NACIONALIDAD: PARAGUAYA
ESTADO CIVIL: SOLTERO
FECHA DE EMISION: 07-03-2019
IDPRY4208209<<9<<<<<<<<<<<<<<<
8001036M2903079PRY<<<<<<<<<<<6
FERNANDEZ<DAVALOS<<AGUSTIN<<<<

REPUBLICA DEL PARAGUAY
Cédula de Identidad Civil
APELLIDOS, NOMBRES
LOPEZ DE ARIAS
TERESA
FECHA DE NACIMIENTO
22-08-1974
SEXO
Femenino
LUGAR DE NACIMIENTO
ARROYOS Y ESTEROS
FECHA DE VENCIMIENTO
2025
2988948

CERTIFICO: Que es fotocopia
Auténtica del original. Conste.-

VIDALINA FANI PAREDES CANTERO
NOTARIA Y
ESCRIBANA PUBLICA
Reg. N° 256
Tel.: 0275 232240
Gral. Caballero e/ Instrucción y Asunción
Ypané - Paraguay

2334145
IC: 163-03261981-102 UBICACION: PN-11-01-028-948
NACIONALIDAD: PARAGUAYA
ESTADO CIVIL: CASADO FECHA DE EMISION: 18-09-2015
Cnia.Pral. MCP Gilberto Gauto R.
Jefe Dpto.de Identificaciones
IDPRY2988948<<2<<<<<<<<<<<<<<<
7408225F2509183PRY<<<<<<<<<<<6
LOPEZ<DE<ARIAS<<TERESA<<<<<<<<

CERTIFICO: Que es fotocopia
Auténtica del original. Conste.-

VIDALINA FANI PAREDES CANTERO
NOTARIA Y
ESCRIBANA PUBLICA
Reg. N° 256
Tel.: 0275 232240
Gral. Caballero e/ Instrucción y Asunción
Ypané - Paraguay

CERTIFICO: Que es fotocopia
Auténtica del original. Conste.-

VIDALINA FANI PAREDES CANTERO
NOTARIA Y
ESCRIBANA PUBLICA
Reg. Nº 296
Tel.: 0275 232240
Ypané - Paraguay



CERTIFICO: Que es fotocopia
Auténtica del original. Conste.-

VIDALINA FANI PAREDES CANTERO
NOTARIA Y
ESCRIBANA PUBLICA
Reg. Nº 296
Tel.: 0275 232240
Ypané - Paraguay

CENSO FAMILIAR

- NOMBRE Y APELLIDO TITULAR: Ruth Cecilia Florentin Isassi
CÉDULA DE IDENTIDAD N°: 4602727
- NOMBRE Y APELLIDO CONYUGUE: —
CÉDULA DE IDENTIDAD N° —
- CANTIDAD DE HIJOS/AS.
1 —
2 —
3 —
4 —
5 —
- ADULTO MAYORES —
- TOTAL OCUPANTES: 1 (uno)

CENSO FAMILIAR

- NOMBRE Y APELLIDO TITULAR: Ruben Britos
CÉDULA DE IDENTIDAD N°: 2488557
- NOMBRE Y APELLIDO CONYUGUE: —
CÉDULA DE IDENTIDAD N° —
- CANTIDAD DE HIJOS/AS.
1 Elva Britos
2 Nicolas Britos
3 —
4 —
5 —
- ADULTO MAYORES —
- TOTAL OCUPANTES: 3 (tres)

CENSO FAMILIAR

- NOMBRE Y APELLIDO TITULAR: Patricia Canteros
CÉDULA DE IDENTIDAD N°: 5665351
- NOMBRE Y APELLIDO CONYUGUE:
CÉDULA DE IDENTIDAD N°
- CANTIDAD DE HIJOS/AS.
1 Aylen Samira Cantero
2 —
3 —
4 —
5 —
- ADULTO MAYORES —
- TOTAL OCUPANTES: 2 (dos)

REPUBLICA DEL PARAGUAY
Cédula de Identidad Civil
APELLIDOS, NOMBRES
FLORENTIN ISASI
RUTH CECILIA
FECHA DE NACIMIENTO
10-01-1997
SEXO
Femenino
LUGAR DE NACIMIENTO
FERNANDO DE LA MORA
FECHA DE VENCIMIENTO
22-06-2022
4602727

IC: 564-14082000-168
UBICACIÓN: PN-11-000-038-727
NACIONALIDAD: PARAGUAYA
ESTADO CIVIL: SOLTERO
FECHA DE EMISIÓN: 22-06-2012
IDPRY4602727<<2<<<<<<<<<<<<<<<
9701104F2206220PRY<<<<<<<<<<<8
FLORENTIN<ISASI<<RUTH<CECILIA<<

REPUBLICA DEL PARAGUAY
Cédula de Identidad Civil
APELLIDOS, NOMBRES
BRITOS
NARCISO RUBEN
FECHA DE NACIMIENTO
29-10-1964
SEXO
Masculino
LUGAR DE NACIMIENTO
SAN BERNARDINO
FECHA DE VENCIMIENTO
20-08-2026
2488557
PRY


IC 1800214971014
UBICACION PN-11-21-001-557
NACIONALIDAD PARAGUAYA
ESTADO CIVIL SOLTERO
FECHA DE EMISION 20-08-2016
IDPRY2488557<<9<<<<<<<<<<<<<<<
6410290M2608204PRY<<<<<<<<<<<6
BRITOS<<NARCISO<RUBEN<<<<<<<<<

REPUBLICA DEL PARAGUAY
Cédula de Identidad Civil
APELLIDOS, NOMBRES
CANTERO BENITEZ
PATRICIA NOEMI
FECHA DE NACIMIENTO
25-09-1992
SEXO
Femenino
LUGAR DE NACIMIENTO
ASUNCION
FECHA DE VENCIMIENTO
22-02-2021
5665351

IC: 583-17051983-117
UBICACION: PN-11-21-001-351
NACIONALIDAD: PARAGUAYA
ESTADO CIVIL: SOLTERO
FECHA DE EMISION: 22-02-2011
IDPRY5665351<<5<<<<<<<<<<<<<<<
9209253F2102229PRY<<<<<<<<<<<2
CANTERO<BENITEZ<<PATRICIA<NOEM

CENSO FAMILIAR

- NOMBRE Y APELLIDO TITULAR: Juan Ramon Ortiz
CÉDULA DE IDENTIDAD N°: 2.539.968
- NOMBRE Y APELLIDO CONYUGUE: Irma Ramirez
CÉDULA DE IDENTIDAD N°: —
- CANTIDAD DE HIJOS/AS.
1. —
2. —
3. —
4. —
5. —
- ADULTO MAYORES: .....
- **TOTAL OCUPANTES:** 2 (dos)

CENSO FAMILIAR

- NOMBRE Y APELLIDO TITULAR: Rosana Ramona Britos Vera
CÉDULA DE IDENTIDAD N°: 5.173.600
- NOMBRE Y APELLIDO CONYUGUE: .....
CÉDULA DE IDENTIDAD N°: .....
- CANTIDAD DE HIJOS/AS.
1. Matias Garay Britos
2. —
3. —
4. —
5. —
- ADULTO MAYORES: .....
- **TOTAL OCUPANTES:** 2 (dos)

CENSO FAMILIAR

- NOMBRE Y APELLIDO TITULAR: Isidra Celeste Fernandez Delgado
CÉDULA DE IDENTIDAD N°: 4.912.248
- NOMBRE Y APELLIDO CONYUGUE: .....
CÉDULA DE IDENTIDAD N°: .....
- CANTIDAD DE HIJOS/AS.
1. Camila Noemi Martinez Fernandez
2. —
3. —
4. —
5. —
- ADULTO MAYORES: .....
- **TOTAL OCUPANTES:** 2 (dos)

43

REPUBLICA DEL PARAGUAY
Cédula de Identidad Civil

APELLIDOS, NOMBRES
ORTIZ MARECO
JUAN RAMON

FECHA DE NACIMIENTO
20-06-1970

SEXO
Masculino

LUGAR DE NACIMIENTO
ROA RUGUA

FECHA DE VENCIMIENTO
08-03-2020

2539968

IC: 462-01411985-036 UBICACION: PN-11-21-001-968
NACIONALIDAD: PARAGUAYA
ESTADO CIVIL: CASADO FECHA DE EMISION: 08-03-2010

Crio.Ppal.MCP Juan Eliseo Baez Ch.
Jefe Dpto. de Identificaciones

IDPRY2539968<<4<<<<<<<<<<<<<<<
7006207M2003083PRY<<<<<<<<<<<6
ORTIZ<MARECO<<JUAN<RAMON<<<<<<

Que la pre... al que tuve a la vista.-
Virginia María M. Villordo de Cáceres
Notaria y Escribana Pública
Reg. N° 24
Avda. Gral. Bernardino Caballero c/ Iturbe
Cel.: 0982 808 092 - 0982 341 938
Yaguarón - Paraguay

REPUBLICA DEL PARAGUAY
Cédula de Identidad Civil

APELLIDOS, NOMBRES
BRITOS VERA
ROSANA RAMONA

FECHA DE NACIMIENTO
16-08-1987

SEXO
Femenino

LUGAR DE NACIMIENTO
COLONIA FALCON

FECHA DE VENCIMIENTO
27-12-2020

5173600


IC: 162-06051991-096 UBICACION: PN-11-21-001-800

NACIONALIDAD: PARAGUAYA

ESTADO CIVIL: SOLTERO FECHA DE EMISION: 27-12-2010

Crio.Ppal.MCP Juan Eliseo Baez Ch.
Jefe Dpto de Identificaciones

IDPRY5173600<<4<<<<<<<<<<<<<<<
8708162F2012272PRY<<<<<<<<<<<0
BRITOS<VERA<<ROSANA<RAMONA<<<<



44

IC: 575-26071990-305 UBICACION: PN-11-21-001-248

NACIONALIDAD: PARAGUAYA

ESTADO CIVIL: SOLTERO FECHA DE EMISION: 21-01-2012

Cnla.Ppal.MCP Juan Eliseo Baez C
Jefe Dpto.de Identificaciones

IDPRY4912248<<6<<<<<<<<<<<<<<<
9005156F2201214PRY<<<<<<<<<<<2
FERNANDEZ<DELGADO<<YSIDRA<CELE

CENSO FAMILIAR

- NOMBRE Y APELLIDO TITULAR: Catalino Garcia Coronel
CÉDULA DE IDENTIDAD N°: 3.866.814
- NOMBRE Y APELLIDO CONYUGUE: Julia Fernandez de Garcia
CÉDULA DE IDENTIDAD N°: 2.289244
- CANTIDAD DE HIJOS/AS.
1 —
2 —
3 —
4 —
5 —
- ADULTO MAYORES: —
- **TOTAL OCUPANTES:** 2 (dos)

CENSO FAMILIAR

- NOMBRE Y APELLIDO TITULAR: Fátima Beatriz Almiron Martinez
CÉDULA DE IDENTIDAD N°: 4.731.165
- NOMBRE Y APELLIDO CONYUGUE: Gustavo Garcia
CÉDULA DE IDENTIDAD N°:
- CANTIDAD DE HIJOS/AS.
1 Matias Gabriel Garcia Almiron
2 Mateo Gabriel Garcia Almiron
3 Ezequiel Garcia Almiron
4 Santiago Garcia Almirón
5
- ADULTO MAYORES:
- **TOTAL OCUPANTES:** 6 (seis)

CENSO FAMILIAR

- NOMBRE Y APELLIDO TITULAR: Epifania Fernandez Vera
CÉDULA DE IDENTIDAD N°: 1.398.608
- NOMBRE Y APELLIDO CONYUGUE:
CÉDULA DE IDENTIDAD N°:
- CANTIDAD DE HIJOS/AS.
1 Ana Michel Prieto Fernandez
2 Angel Ariel Prieto Fernandez
3 Fatima Noemi Prieto Fernandez
4 Amin Jaziel Giubi Prieto
5
- ADULTO MAYORES:
- **TOTAL OCUPANTES:** 5 (cinco)

47

Cédula de Identidad Civil

APELLIDOS, NOMBRES
GARCIA CORONEL
CATALINO

FECHA DE NACIMIENTO
30-04-1973

SEXO
Masculino

LUGAR DE NACIMIENTO
LAMBARE

FECHA DE VENCIMIENTO
24-11-2028

3866814

5367241

IC: 018-06051995-001 UBICACION: PN-11-21-001-814

NACIONALIDAD: PARAGUAYA

ESTADO CIVIL: CASADO FECHA DE EMISION: 24-11-2018

Cnel Ppal. MCP Saturnino Villalba
Jefe Dpto. de Identificaciones

IDPRY3866814<<6<<<<<<<<<<<<<<
7304305M2811246PRY<<<<<<<<<<<6
GARCIA<CORONEL<<CATALINO<<<<<<

CERTIFICO: Que es fotocopia
Auténtica del original. Conste.

VIOLANA FANI PAREDES CANTERO
NOTARIA Y
ESCRIBANA PUBLICA
Reg. Nº 296
Tel.: 0276 232240
Caballero c/ Instrucción y Asunción
Ypané - Paraguay

CERTIFICO: Que es fotocopia
Auténtica del original. Conste.

VIOLANA FANI PAREDES CANTERO
NOTARIA Y
ESCRIBANA PUBLICA
Reg. Nº 296
Tel.: 0276 232240
Caballero c/ Instrucción y Asunción
Ypané - Paraguay

REPUBLICA DEL PARAGUAY
Cédula de Identidad Civil

APELLIDOS, NOMBRES
ALMIRON MARTINEZ
FATIMA BEATRIZ

FECHA DE NACIMIENTO
20-08-1988

LUGAR DE NACIMIENTO
YERE-CAAPUCU

FECHA DE VENCIMIENTO
25-09-2022

SEXO
Femenino

4731165

FIRMA DEL INTERESADO

IC: 431-15061990-157 UBICACION: PN-05-02-251-165
NACIONALIDAD: PARAGUAYA
ESTADO CIVIL: SOLTERO FECHA DE EMISION: 25-09-2012

Crio.Ppal.MCP.Rafael Velazquez G.
Jefe Dpto.de Identificaciones

IDPRY4731165<<3<<<<<<<<<<<<<<<
8808202F2209254PRY<<<<<<<<<<<6
ALMIRON<MARTINEZ<<FATIMA<BEATR

REPUBLICA DEL PARAGUAY
Cédula de Identidad Civil

APELLIDOS, NOMBRES
FERNANDEZ VERA
EPIFANIA

FECHA DE NACIMIENTO
07-04-1968

SEXO
Femenino

LUGAR DE NACIMIENTO
ARROYOS Y ESTEROS

FECHA DE VENCIMIENTO
08-11-2030

1398608

6868662

IC 163-06711972-141 UBICACION: PN-11-08-001-608

NACIONALIDAD: PARAGUAYA

ESTADO CIVIL: SOLTERO FECHA DE EMISION: 08-11-2020

Crio Pppl. MCP Reinaldo Lopez
Jefe Dpto de Identificaciones

IDPRY1398608<<5<<<<<<<<<<<<<<<
6804071F3011087PRY<<<<<<<<<<<8
FERNANDEZ<VERA<<EPIFANIA<<<<<<

ES COPIA FIEL DEL ORIGINAL

Deisy Karina Ortellado Monzón
Escribana Pública
Registro Nº 1120
Tel.: (021) 931.6[illegible]
Email: estudionotarialortellado@hotmail.com
Emiliano R. Fernández Nº 710 c/ Acceso Sur, Villa Elisa - Paraguay

CENSO FAMILIAR

- NOMBRE Y APELLIDO TITULAR: Ritta Maria Grisselda Cruz Meza
CÉDULA DE IDENTIDAD N°: 3.351.116
- NOMBRE Y APELLIDO CONYUGUE:
CÉDULA DE IDENTIDAD N°
- CANTIDAD DE HIJOS/AS.
1. Jhon Josue Cruz Meza
2. Dilan Damian Cruz Meza
3. Elian Jair Cruz Meza
4.
5.
- ADULTO MAYORES
- **TOTAL OCUPANTES:** 4 (cuatro)

CENSO FAMILIAR

- NOMBRE Y APELLIDO TITULAR: Edith Ramona Villalba Torres
CÉDULA DE IDENTIDAD N°: 4.870.120
- NOMBRE Y APELLIDO CONYUGUE:
CÉDULA DE IDENTIDAD N°
- CANTIDAD DE HIJOS/AS.
1. Gustavo David Galeano Villalba
2. Maria Ana Galeano Villalba
3. —
4. —
5. Edith Villalba
- ADULTO MAYORES
- **TOTAL OCUPANTES:** 3 (tres)

CENSO FAMILIAR

- NOMBRE Y APELLIDO TITULAR: Cintia Elizabeth Fernandez Colman
CÉDULA DE IDENTIDAD N°: 4.301.896
- NOMBRE Y APELLIDO CONYUGUE: Orlando Javier Gauto Valiente
CÉDULA DE IDENTIDAD N°
- CANTIDAD DE HIJOS/AS.
1. Hanna Jazmin Gauto Fernandez
2. —
3. —
4.
5.
- ADULTO MAYORES
- **TOTAL OCUPANTES:** 3 (tres)

REPUBLICA DEL PARAGUAY
Cédula de Identidad Civil

APELLIDOS, NOMBRES
CRUZ MEZA
RITTA MARIA GRICELDA

FECHA DE NACIMIENTO
27-02-1982

SEXO
Femenino

LUGAR DE NACIMIENTO
ASUNCION

FECHA DE VENCIMIENTO
10-03-2021

3351116


IC: 588-19031982-033 UBICACION: PN-11-01-028-116

NACIONALIDAD: PARAGUAYA

ESTADO CIVIL: SOLTERO FECHA DE EMISION: 10-03-2011

Crio.Ppal.MCP.Juan Eliseo Baez Ch
Jefe Dpto.de Identificaciones

IDPRY3351116<<8<<<<<<<<<<<<<<<
8202279F2103101PRY<<<<<<<<<<<4
CRUZ<MEZA<<RITTA<MARIA<GRICELD

52

REPUBLICA DEL PARAGUAY
Cédula de Identidad Civil
APELLIDOS, NOMBRES
VILLALBA TORRES
EDITH RAMONA
FECHA DE NACIMIENTO
28-07-1992
LUGAR DE NACIMIENTO
ASUNCION
FECHA DE VENCIMIENTO
12-07-2021
SEXO
Femenino
4870120
Edith Villalba

IC: 017-16021998-114 UBICACION: PN-11-21-001-120
NACIONALIDAD: PARAGUAYA
ESTADO CIVIL: SOLTERO FECHA DE EMISION: 12-07-2011
Crio.Ppal.MCP.Juan Eliseo Baez Ch
Jefe Dpto.de Identificaciones

IDPRY4870120<<4<<<<<<<<<<<<<<<
9207282F2107121PRY<<<<<<<<<<<6
VILLALBA<TORRES<<EDITH<RAMONA<

REPUBLICA DEL PARAGUAY
APELLIDOS NOMBRES
FERNANDEZ COLMAN
CINTIA ELIZABETH
FECHA DE NACIMIENTO
12-06-1995
LUGAR DE NACIMIENTO
ASUNCION
FECHA DE VENCIMIENTO
4301896
NACIONALIDAD: PARAGUAYA
ESTADO CIVIL: SOLTERO
FECHA DE EMISION: 27-09-2013
IDPRY4301896<<9<<<<<<<<<<<<<<<
9506125F2309279PRY<<<<<<<<<<<8
FERNANDEZ<COLMAN<<CINTIA<ELIZA

CENSO FAMILIAR

- NOMBRE Y APELLIDO TITULAR: Carmelo Vergara
CÉDULA DE IDENTIDAD N°: 1.056308
- NOMBRE Y APELLIDO CONYUGUE: Leongina Paredes
CÉDULA DE IDENTIDAD N°: .....
- CANTIDAD DE HIJOS/AS.
1. Sandra Vergara
2. Denis Vergara
3. —
4. —
5. .....
- ADULTO MAYORES: .....
- **TOTAL OCUPANTES:** 4 (cuatro)

CENSO FAMILIAR

- NOMBRE Y APELLIDO TITULAR: Juana Estefania Soto
CÉDULA DE IDENTIDAD N°: 7025522
- NOMBRE Y APELLIDO CONYUGUE: .....
CÉDULA DE IDENTIDAD N°: .....
- CANTIDAD DE HIJOS/AS.
1. Brisa Jannett
2. Masiel Soto
3. Maicol Manuel Maciel Soto
4. —
5. .....
- ADULTO MAYORES: .....
- **TOTAL OCUPANTES:** 4 (cuatro)

CENSO FAMILIAR

- NOMBRE Y APELLIDO TITULAR: Rosa Insaurralde
CÉDULA DE IDENTIDAD N°: 6 815 796
- NOMBRE Y APELLIDO CONYUGUE: .....
CÉDULA DE IDENTIDAD N°: .....
- CANTIDAD DE HIJOS/AS.
1. Ruth Noemi Torales Insaurralde
2. —
3. —
4. —
5. .....
- ADULTO MAYORES: .....
- **TOTAL OCUPANTES:** 2 (dos)

REPUBLICA DEL PARAGUAY
Cédula de Identidad Civil
APELLIDOS, NOMBRES
SOTO
JUANA STEFANIA
FECHA DE NACIMIENTO
23-01-1996
SEXO
Femenino
LUGAR DE NACIMIENTO
VILLA ELISA
FECHA DE VENCIMIENTO
7025522

4817951
NACIONALIDAD: PARAGUAYA
ESTADO CIVIL: SOLTERO
IDPRY7025522<<7<<<<<<<<<<<<<<<
9606232F2804202PRY<<<<<<<<<<<4
SOTO<<JUANA<STEFANIA<<<<<<<<<<

REPUBLICA DEL PARAGUAY
Cédula de Identidad Civil

APELLIDOS, NOMBRES
INSAURRALDE
ROSA

FECHA DE NACIMIENTO
16-08-1971

SEXO
Femenino

LUGAR DE NACIMIENTO
PEDRO JUAN CABALLERO

FECHA DE VENCIMIENTO
04-03-2021

6815796

IC: 806-29111983-011-015-087 UBICACION: PN-11-21-001-796

NACIONALIDAD: PARAGUAYA

ESTADO CIVIL: SOLTERO FECHA DE EMISION: 04-03-2011

Crio Ppal MCP Juan Eliseo Baez Ch.
Jefe Dpto. de Identificaciones

IDPRY6815796<<4<<<<<<<<<<<<<<<
7108167F2103042PRY<<<<<<<<<<<8
INSAURRALDE<<ROSA<<<<<<<<<<<<<

CENSO FAMILIAR

- NOMBRE Y APELLIDO TITULAR....Cristino Leandro Gimenez Pavon
CÉDULA DE IDENTIDAD N°:....2396672
- NOMBRE Y APELLIDO CONYUGUE:.....
CÉDULA DE IDENTIDAD N°.....
- CANTIDAD DE HIJOS/AS.
1.....
2.....
3.....
4.....
5.....Cristino Leandro Giménez Pavón
- ADULTO MAYORES.....
.....
- **TOTAL OCUPANTES:**....1 (uno).....

CENSO FAMILIAR

- NOMBRE Y APELLIDO TITULAR....Shirley Rossana Giménez Villar....
CÉDULA DE IDENTIDAD N°:....5387299
- NOMBRE Y APELLIDO CONYUGUE:.....
CÉDULA DE IDENTIDAD N°.....
- CANTIDAD DE HIJOS/AS.
1.....
2.....
3.....
4.....
5.....
- ADULTO MAYORES.....
.....
- **TOTAL OCUPANTES:**....1 (uno).....

CENSO FAMILIAR

- NOMBRE Y APELLIDO TITULAR....Maria Graciela Olmedo.....
CÉDULA DE IDENTIDAD N°:....3928380
- NOMBRE Y APELLIDO CONYUGUE:.....
CÉDULA DE IDENTIDAD N°.....
- CANTIDAD DE HIJOS/AS.
1.Maria Graciela Olmedo.....
2.Pablo Angel Benitez Olmedo.....
3.....
4.....
5.....
- ADULTO MAYORES.....
.....
- **TOTAL OCUPANTES:**....3 (tres).....

REPÚBLICA DEL PARAGUAY
Cédula de Identidad Civil
APELLIDOS, NOMBRES
GIMENEZ PAVON
CRISTINO LEANDRO
FECHA DE NACIMIENTO
13-03-1974
LUGAR DE NACIMIENTO
LIMPIO
FECHA DE VENCIMIENTO
30-03-2025
SEXO
Masculino
2396672


IC: 570-06321980-170
UBICACION: PN-11-19-576-672
NACIONALIDAD: PARAGUAYA
ESTADO CIVIL: SOLTERO
FECHA DE EMISION: 30-03-2015
IDPRY2396672<<3<<<<<<<<<<<<<<
7403138M2503309PRY<<<<<<<<<<<4
GIMENEZ<PAVON<<CRISTINO<LEANDR

58

REPUBLICA DEL PARAGUAY
Cédula de Identidad Civil
APELLIDOS, NOMBRES
GIMENEZ VILLAR
SHIRLEY ROSSANA
FECHA DE NACIMIENTO
27-05-1997
SEXO
Femenino
LUGAR DE NACIMIENTO
LIMPIO
FECHA DE VENCIMIENTO
06-10-2025
5387299
PRY
IC: 570-03121997-144
UBICACION: PN-11-21-001-299
NACIONALIDAD: PARAGUAYA
ESTADO CIVIL: SOLTERO
FECHA DE EMISION: 06-10-2015
IDPRY5387299<<9<<<<<<<<<<<<<<<
9705272F2510066PRY<<<<<<<<<<<2
GIMENEZ<VILLAR<<SHIRLEY<ROSSAN

60

IC: 456-20011987-129 UBICACION: PN-11-38-001-380

NACIONALIDAD: PARAGUAYA

ESTADO CIVIL: SOLTERO FECHA DE EMISION: 26-02-2016

Cnla.Pnal. MCP Gilberto Gauto R.
Jefe Dpto. de Identificaciones

IDPRY3928380<<3<<<<<<<<<<<<<<<

8308241F2602268PRY<<<<<<<<<<<4

OLMEDO<<MARIA<GRACIELA<<<<<<<

CERTIFICO: Que la presente fotocopia fiel al original que tuve a la vista
Virginia María M. Vda. de Caballero
Notaría y Escribanía Pública
Reg. N° 244
Avda. Gral. Bernardino Caballero c/ Iturbe
Cel.: 0982 898.032 - 0982 241.933
Ypané - Paraguay

CENSO FAMILIAR

- NOMBRE Y APELLIDO TITULAR: Basilisa Galvan Escurra
CÉDULA DE IDENTIDAD N°: 3.718.642
- NOMBRE Y APELLIDO CONYUGUE:
CÉDULA DE IDENTIDAD N°
- CANTIDAD DE HIJOS/AS.
1. Maria Elizabeth Alonso Galvan
2. Maria Jose Alonso Galvan
3. Mariano Alonso Galvan
4.
5. Basilisa Galvan
- ADULTO MAYORES
- **TOTAL OCUPANTES:** 4 (cuatro)

CENSO FAMILIAR

- NOMBRE Y APELLIDO TITULAR: Irma Estela Prieto
CÉDULA DE IDENTIDAD N°: 4.666775
- NOMBRE Y APELLIDO CONYUGUE: Lucio Hananias Bogado Sosa
CÉDULA DE IDENTIDAD N° 4.144814
- CANTIDAD DE HIJOS/AS.
1. Maria Lujan Pavon Prieto
2.
3.
4.
5. Irma Estela Prieto
- ADULTO MAYORES
- **TOTAL OCUPANTES:** 3 (tres)

CENSO FAMILIAR

- NOMBRE Y APELLIDO TITULAR: Teodocia Escobar
CÉDULA DE IDENTIDAD N°: 2.885.407
- NOMBRE Y APELLIDO CONYUGUE:
CÉDULA DE IDENTIDAD N°
- CANTIDAD DE HIJOS/AS.
1.
2.
3.
4.
5. 2.885.407. No Firma.
- ADULTO MAYORES
- **TOTAL OCUPANTES:** 1 (uno)

62

REPUBLICA DEL PARAGUAY
Cédula de Identidad Civil

APELLIDOS NOMBRES
GALVAN ESCURRA
BACILISA

FECHA DE NACIMIENTO
09-01-1978

SEXO
Femenino

LUGAR DE NACIMIENTO
CAAZAPA

FECHA DE VENCIMIENTO
30-10-2028

3718642

5313934

IC: 318-30071990-002 UBICACION: PN-11-21-001-642

NACIONALIDAD: PARAGUAYA

ESTADO CIVIL: SOLTERO FECHA DE EMISION: 30-10-2018

Crio.Ppal.INCP Saturnino Villalba
Jefe Dpto.de Identificaciones

IDPRY3718642<<5<<<<<<<<<<<<<<<
7801099F2810308PRY<<<<<<<<<<<2
GALVAN<ESCURRA<<BACILISA<<<<<<

REPUBLICA DEL PARAGUAY
Cédula de Identidad Civil

APELLIDOS, NOMBRES
PRIETO
IRMA ESTELA

FECHA DE NACIMIENTO
11-01-1987

SEXO
Femenino

LUGAR DE NACIMIENTO
PUERTO PABLA

FECHA DE VENCIMIENTO
05-09-2021

4666775


IC: 506-25061987-131 UBICACION: PN-11-00-593-775

NACIONALIDAD: PARAGUAYA

ESTADO CIVIL: SOLTERO FECHA DE EMISION: 05-09-2011

Crio.Ppal.MCP.Juan Eliseo Baez Ch.
Jefe Dpto.de Identificaciones

IDPRY4666775<<7<<<<<<<<<<<<<<<
8701118F2109055PRY<<<<<<<<<<<0
PRIETO<<IRMA<ESTELA<<<<<<<<<<

64

REPUBLICA DEL PARAGUAY
Cédula de Identidad Civil

APELLIDOS, NOMBRES
ESCOBAR
TEODOCIA

FECHA DE NACIMIENTO
25-05-1955

SEXO
Femenino

LUGAR DE NACIMIENTO
UNION

FECHA DE VENCIMIENTO
17-03-2028

NO FIRMA

2885407


4714733

IC: 129-00061060-000 UBICACION: PN-11-21-001-407

NACIONALIDAD: PARAGUAYA

ESTADO CIVIL: SOLTERO FECHA DE EMISION: 17-03-2018

Crio.Ppal. MCP Saturnino Villalba
Jefe Dpto.de Identificaciones

IDPRY2885407<<2<<<<<<<<<<<<<<<
5505256F2803179PRY<<<<<<<<<<<4
ESCOBAR<<TEODOCIA<<<<<<<<<<<<<

CENSO FAMILIAR

- NOMBRE Y APELLIDO TITULAR: Marciano Ramon Gonzalez Nuñez
CÉDULA DE IDENTIDAD N°: 4.511.875
- NOMBRE Y APELLIDO CONYUGUE:.....
CÉDULA DE IDENTIDAD N°.....
- CANTIDAD DE HIJOS/AS.
1.....
2.....
3.....
4.....
5.....
- ADULTO MAYORES.....
.....
- **TOTAL OCUPANTES:** 1 (uno)

CENSO FAMILIAR

- NOMBRE Y APELLIDO TITULAR: Gerardo Gamarra Paredes
CÉDULA DE IDENTIDAD N°: 3.170.710
- NOMBRE Y APELLIDO CONYUGUE:.....
CÉDULA DE IDENTIDAD N°.....
- CANTIDAD DE HIJOS/AS.
1.....
2.....
3.....
4.....
5.....
- ADULTO MAYORES.....
.....
- **TOTAL OCUPANTES:** 1 (uno)

CENSO FAMILIAR

- NOMBRE Y APELLIDO TITULAR: Bernardo Burgos Gonzalez
CÉDULA DE IDENTIDAD N°: 3.611.354
- NOMBRE Y APELLIDO CONYUGUE:.....
CÉDULA DE IDENTIDAD N°.....
- CANTIDAD DE HIJOS/AS.
1.....
2.....
3.....
4.....
5.....
- ADULTO MAYORES.....
.....
- **TOTAL OCUPANTES:** 1 (uno)

REPUBLICA DEL PARAGUAY

Cédula de Identidad Civil

APELLIDOS, NOMBRES
GONZALEZ NUÑEZ
MARCIANO RAMON

FECHA DE NACIMIENTO
20-04-1990

SEXO
Masculino

LUGAR DE NACIMIENTO
SAN PABLO

FECHA DE VENCIMIENTO
04-08-2030

4511875

6689160

IC: 127-15071994-069 UBICACION: PN-11-21-001-875

NACIONALIDAD: PARAGUAYA

ESTADO CIVIL: SOLTERO FECHA DE EMISION: 04-08-2020

Crio.Ppal. MCP Reinaldo Lopez
Jefe Dpto.de Identificaciones

IDPRY4511875<<7<<<<<<<<<<<<<<<
9004207M3008041PRY<<<<<<<<<<<2
GONZALEZ<NUÑEZ<<MARCIANO<RAMON

REPUBLICA DEL PARAGUAY
Cédula de Identidad Civil
APELLIDOS, NOMBRES
GAMARRA PAREDES
GERARDO ALEJANDRO
FECHA DE NACIMIENTO
12-01-1987
SEXO
Masculino
LUGAR DE NACIMIENTO
ASUNCION
FECHA DE VENCIMIENTO
25-02-2025
3170710

1818785
IC: 577-14031987-135
UBICACION: PN-11-21-001-710
NACIONALIDAD: PARAGUAYA
ESTADO CIVIL: SOLTERO
FECHA DE EMISION: 25-02-2015
Crio.Ppal.DEJAP Gilberto Gauto R.
Jefe Opto.de Identificaciones
IDPRY3170710<<3<<<<<<<<<<<<<<<
8701129M2502254PRY<<<<<<<<<<<2
GAMARRA<PAREDES<<GERARDO<ALEJA

LOTE : Nº "5" M.C.

REPUBLICA DEL PARAGUAY
Cédula de Identidad Civil
APELLIDOS, NOMBRES
BURGOS GONZALEZ
BERNARDO
FECHA DE NACIMIENTO
22-01-1977
LUGAR DE NACIMIENTO
SAN ESTANISLAO
FECHA DE VENCIMIENTO
17-08-2030
SEXO
Masculino
3611354

NACIONALIDAD PARAGUAYA
ESTADO CIVIL SOLTERO
IDPRY3611354<<<9<<<<<<<<<<<<<<<
7701225M3008177PRY<<<<<<<<<<<0
BURGOS<GONZALEZ<<BERNARDO<<<<<

CENSO FAMILIAR

- NOMBRE Y APELLIDO TITULAR: Silvia Paola Adorno Garcia
CÉDULA DE IDENTIDAD N°: 5495689
- NOMBRE Y APELLIDO CONYUGUE: Jorge Prieto
CÉDULA DE IDENTIDAD N° 1454373
- CANTIDAD DE HIJOS/AS.
1 Monica Araceli Prieto Adorno
2 Jorge Abel Prieto Adorno
3 Mario Adorno
4
5
- ADULTO MAYORES: Irma Efigenia Prieto
Mario Adorno
- **TOTAL OCUPANTES:** 7 (siete)

CENSO FAMILIAR

- NOMBRE Y APELLIDO TITULAR: Ana Beatriz Colman Acosta
CÉDULA DE IDENTIDAD N°: 5704572
- NOMBRE Y APELLIDO CONYUGUE: Cristhian David Soto
CÉDULA DE IDENTIDAD N° 4583006
- CANTIDAD DE HIJOS/AS.
1
2
3
4
5
- ADULTO MAYORES
- **TOTAL OCUPANTES:** 2 (dos)

CENSO FAMILIAR

- NOMBRE Y APELLIDO TITULAR: Delfina Rojas
CÉDULA DE IDENTIDAD N°: 4553016
- NOMBRE Y APELLIDO CONYUGUE:
CÉDULA DE IDENTIDAD N°
- CANTIDAD DE HIJOS/AS.
1 Cristian Rojas
2 Edgar Javier Vallejos Rojas
3 Camila Guadalupe Rojas
4 Sandra Noemi Vallejos Rojas
5 Jose Carlos Rojas
- ADULTO MAYORES
- **TOTAL OCUPANTES:** 6 (seis)

69

REPUBLICA DEL PARAGUAY
Cédula de Identidad Civil

APELLIDOS, NOMBRES
ADORNO GARCIA
SILVIA PAOLA
FECHA DE NACIMIENTO
26-04-1985
LUGAR DE NACIMIENTO
CAACUPE
FECHA DE VENCIMIENTO
14-08-2027

SEXO
Femenino

5495689

4092571

IC: 161-07011986-108 UBICACION: PN-11-21-001-689
NACIONALIDAD: PARAGUAYA
ESTADO CIVIL: SOLTERO FECHA DE EMISION: 14-08-2017

Cria.Ppal. MCP Francisco Resquin
Jefe Dpto.de Identificaciones

IDPRY5495689<<0<<<<<<<<<<<<<<<
8504261F2708148PRY<<<<<<<<<<<4
ADORNO<GARCIA<<SILVIA<PAOLA<<<

70

REPUBLICA DEL PARAGUAY

Cédula de Identidad Civil

APELLIDOS, NOMBRES
COLMAN ACOSTA
ANA BEATRIZ

FECHA DE NACIMIENTO
25-03-1984

SEXO
Femenino

LUGAR DE NACIMIENTO
MBUYAPEY

FECHA DE VENCIMIENTO
20-07-2027

5704572

4040946

IC: 472-22021992-175 UBICACION: PN-11-18-576-572

NACIONALIDAD: PARAGUAYA

ESTADO CIVIL: SOLTERO FECHA DE EMISION: 20-07-2017

Crio.Ppal. MCP Francisco Resquin
Jefe Dpto.de Identificaciones

IDPRY5704572<<0<<<<<<<<<<<<<<<
8403250F2707200PRY<<<<<<<<<<<6
COLMAN<ACOSTA<<ANA<BEATRIZ<<<<

REPUBLICA DEL PARAGUAY
Cédula de Identidad Civil
APELLIDOS, NOMBRES
ROJAS SERVIN
DELFINA
FECHA DE NACIMIENTO
08-11-1976
SEXO
Femenino
LUGAR DE NACIMIENTO
CAAGUAZU
FECHA DE VENCIMIENTO
24-09-2021
4553016

IC: 008-27051998-092
UBICACION: PN-11-21-001-016
NACIONALIDAD: PARAGUAYA
ESTADO CIVIL: SOLTERO
FECHA DE EMISION: 24-09-2011
IDPRY4553016<<2<<<<<<<<<<<<<<<
7611083F2109240PRY<<<<<<<<<<<2
ROJAS<SERVIN<<DELFINA<<<<<<<<<

CENSO FAMILIAR

- NOMBRE Y APELLIDO TITULAR: Samuel Fabian Morales
CÉDULA DE IDENTIDAD N°: 4930233
- NOMBRE Y APELLIDO CONYUGUE: Juliana Noemi Balbuena Escobar
CÉDULA DE IDENTIDAD N°
- CANTIDAD DE HIJOS/AS.
1. Yadira Belen Escobar
2.
3.
4.
5.
- ADULTO MAYORES
- **TOTAL OCUPANTES:** 3 (tres)

CENSO FAMILIAR

- NOMBRE Y APELLIDO TITULAR: Julio Cesar Goday Escobar
CÉDULA DE IDENTIDAD N°: 5206283
- NOMBRE Y APELLIDO CONYUGUE: Fatima Delgado
CÉDULA DE IDENTIDAD N°
- CANTIDAD DE HIJOS/AS.
1.
2.
3.
4.
5.
- ADULTO MAYORES
- **TOTAL OCUPANTES:** 2 (dos)

CENSO FAMILIAR

- NOMBRE Y APELLIDO TITULAR: Katia Delgado Velaztiqui
CÉDULA DE IDENTIDAD N°: 5701176
- NOMBRE Y APELLIDO CONYUGUE:
CÉDULA DE IDENTIDAD N°
- CANTIDAD DE HIJOS/AS.
1. Axel Ramos Delgado
2.
3.
4.
5.
- ADULTO MAYORES
- **TOTAL OCUPANTES:** 2 (dos)

73

REPUBLICA DEL PARAGUAY
Cédula de Identidad Civil

APELLIDOS, NOMBRES
FABIAN MORALES
SAMUEL

FECHA DE NACIMIENTO
28-03-1991

SEXO
Masculino

LUGAR DE NACIMIENTO
COL.DEFENSORES DEL CHACO

FECHA DE VENCIMIENTO
27-05-2023

4930233


0296215

IC: 121-04061991-188 UBICACION: PN-11-21-001-233

NACIONALIDAD: PARAGUAYA

ESTADO CIVIL: SOLTERO FECHA DE EMISION: 27-05-2013

Crio Ppal.MCP Rafael Velazquez G
Jefe Dpto de Identificaciones

IDPRY4930233<<8<<<<<<<<<<<<<<<
9103281M2305271PRY<<<<<<<<<<<6
FABIAN<MORALES<<SAMUEL<<<<<<<<

REPUBLICA DEL PARAGUAY
Cédula de Identidad Civil
APELLIDOS, NOMBRES
GODOY ESCOBAR
JULIO CESAR
FECHA DE NACIMIENTO
12-08-1991
SEXO
Masculino
LUGAR DE NACIMIENTO
DR.CECILIO BAEZ
FECHA DE VENCIMIENTO
02-01-2027
5206283

3499023
C: 262-11041997-095
UBICACION: PN-11-21-001-283
NACIONALIDAD: PARAGUAYA
ESTADO CIVIL: SOLTERO
FECHA DE EMISION: 02-01-2017
IDPRY5206283<<8<<<<<<<<<<<<<<<
9108127M2701024PRY<<<<<<<<<<<4
GODOY<ESCOBAR<<JULIO<CESAR<<<<

REPUBLICA DEL PARAGUAY
Cédula de Identidad Civil

APELLIDOS, NOMBRES
DELGADO VELAZTIQUI
KATHIA

FECHA DE NACIMIENTO
25-04-1990

SEXO
Femenino

LUGAR DE NACIMIENTO
ACAHAY

FECHA DE VENCIMIENTO
06-05-2026

5701176

IC: 453-19021991-087 UBICACION: PN-11-00-001-176

NACIONALIDAD: PARAGUAYA

ESTADO CIVIL: SOLTERO FECHA DE EMISION: 06-05-2016

Crio.Ppal. MCP Gilberto Gauto R.
Jefe Dpto de Identificaciones

IDPRY5701176<<5<<<<<<<<<<<<<<<
9004252F2605063PRY<<<<<<<<<<<2
DELGADO<VELAZTIQUI<<KATHIA<<<<

CENSO FAMILIAR

- NOMBRE Y APELLIDO TITULAR: Ingrid Guadalupe Amarilla Torres
CÉDULA DE IDENTIDAD N°: 7583134
- NOMBRE Y APELLIDO CONYUGUE:
CÉDULA DE IDENTIDAD N°
- CANTIDAD DE HIJOS/AS.
1. Fernando Julian Amarilla Torres
2.
3.
4.
5. Ingrid Amarilla.
- ADULTO MAYORES
- **TOTAL OCUPANTES:** 2 (dos)

CENSO FAMILIAR

- NOMBRE Y APELLIDO TITULAR: Liz Araceli Arce Ramos
CÉDULA DE IDENTIDAD N°: 5389073
- NOMBRE Y APELLIDO CONYUGUE: Junior Javier Amarilla Zarate
CÉDULA DE IDENTIDAD N°: 5433755
- CANTIDAD DE HIJOS/AS.
1.
2.
3.
4.
5.
- ADULTO MAYORES
- **TOTAL OCUPANTES:** 2 (dos)

CENSO FAMILIAR

- NOMBRE Y APELLIDO TITULAR: Miguela Fleita
CÉDULA DE IDENTIDAD N°: 5647465
- NOMBRE Y APELLIDO CONYUGUE:
CÉDULA DE IDENTIDAD N°
- CANTIDAD DE HIJOS/AS.
1. Daniel Acosta Fleita
2. Gael Silva
3.
4.
5. Miguela Fleitas.
- ADULTO MAYORES
- **TOTAL OCUPANTES:** 3 (tres)

REPUBLICA DEL PARAGUAY
Cédula de Identidad Civil

APELLIDOS, NOMBRES
AMARILLA TORRES
INGRID GUADALUPE

FECHA DE NACIMIENTO
17-12-1999

SEXO
Femenino

LUGAR DE NACIMIENTO
ÑEMBY

FECHA DE VENCIMIENTO
01-07-2029

IngridAmarilla

7583134


5903687

IC: 574-07042006-016-004-448 UBICACION: PN-11-21-001-134

NACIONALIDAD: PARAGUAYA

ESTADO CIVIL: SOLTERO FECHA DE EMISION: 01-07-2019

Crio Ppal. MCP Inocencio Escobar
Jefe Dpto de Identificaciones

IDPRY7583134<<7<<<<<<<<<<<<<<<
9912175F2907011PRY<<<<<<<<<<<6
AMARILLA<TORRES<<INGRID<GUADAL

78

REPUBLICA DEL PARAGUAY

Cédula de Identidad Civil

APELLIDOS, NOMBRES
ARCE RAMOS
LIZ ARACELI

FECHA DE NACIMIENTO
11-09-2001

SEXO
Femenino

LUGAR DE NACIMIENTO
VILLA ELISA

FECHA DE VENCIMIENTO
13-09-2026

5389073

3165697

IC: 597-13052003-02[illegible] UBICACION: PN-11-21-001-073

NACIONALIDAD: PARAGUAYA

ESTADO CIVIL: MENOR FECHA DE EMISION: 13-09-2016

Crio.Ppal. MCP Clemente Espinola O.
Jefe Dpto de Identificaciones

IDPRY5389073<<3<<<<<<<<<<<<<<<
0109110F2609131PRY<<<<<<<<<<<0
ARCE<RAMOS<<LIZ<ARACELI<<<<<<<

REPUBLICA DEL PARAGUAY
Cédula de Identidad Civil
APELLIDOS NOMBRES
FLEITAS
MIGUELA
FECHA DE NACIMIENTO
29-09-1993
LUGAR DE NACIMIENTO
QUIINDY
FECHA DE VENCIMIENTO
03-06-2025
SEXO
Femenino
Miguela Fleitas
5647465


200692
IC: 464-05091994-115
UBICACION: PN-11-21-001-465
NACIONALIDAD: PARAGUAYA
ESTADO CIVIL: SOLTERO
FECHA DE EMISION: 03-06-2015
Crio.Ppal. MCP Gilberto Gauto R.
Jefe Opto.de Identificaciones
IDPRY5647465<<9<<<<<<<<<<<<<<<
9309290F2506034PRY<<<<<<<<<<<0
FLEITAS<<MIGUELA<<<<<<<<<<<<<<

CENSO FAMILIAR

- NOMBRE Y APELLIDO TITULAR: Martin Nuñez López
CÉDULA DE IDENTIDAD N°: 5.235.174
- NOMBRE Y APELLIDO CONYUGUE:
CÉDULA DE IDENTIDAD N°
- CANTIDAD DE HIJOS/AS.
1
2
3
4
5 Malkin Nuñez Lopez
- ADULTO MAYORES
- **TOTAL OCUPANTES:** 1 (uno)

CENSO FAMILIAR

- NOMBRE Y APELLIDO TITULAR: Mariela Caceres Ayala
CÉDULA DE IDENTIDAD N°: 4993812
- NOMBRE Y APELLIDO CONYUGUE:
CÉDULA DE IDENTIDAD N°
- CANTIDAD DE HIJOS/AS.
1 Mercedes Rubi Caceres Ayala
2
3
4
5 MáceresAyala.
- ADULTO MAYORES
- **TOTAL OCUPANTES:** 2 (dos)

CENSO FAMILIAR

- NOMBRE Y APELLIDO TITULAR: Victoria Pablina Martinez Verdun
CÉDULA DE IDENTIDAD N°: 1491134
- NOMBRE Y APELLIDO CONYUGUE:
CÉDULA DE IDENTIDAD N°
- CANTIDAD DE HIJOS/AS.
1 Cristobal Meza Martinez
2 Sanny Carolina Meza Martinez
3 Richar Cubilla Páez
4
5 Vi Pablina Martinez.
- ADULTO MAYORES
- **TOTAL OCUPANTES:** 4 (cuatro)

REPUBLICA DEL PARAGUAY
Cédula de Identidad Civil

APELLIDOS, NOMBRES
NUÑEZ LOPEZ
MARTIN

FECHA DE NACIMIENTO
11-11-1988

SEXO
Masculino

LUGAR DE NACIMIENTO
COLONIA TEMBIAPORA

FECHA DE VENCIMIENTO
14-03-2029

5235174

5630578

IC: 282-04031994-182 UBICACION: PN-11-21-001-174

NACIONALIDAD: PARAGUAYA

ESTADO CIVIL: SOLTERO FECHA DE EMISION: 14-03-2019

IDPRY5235174<<7<<<<<<<<<<<<<<<
8811112M2903149PRY<<<<<<<<<<<8
NUNXXEZ<LOPEZ<<MARTIN<<<<<<<<<

82

6075042

IC: 456-02101991-058 UBICACION: PN-11-21-001-812

NACIONALIDAD: PARAGUAYA

ESTADO CIVIL: SOLTERO FECHA DE EMISION: 06-09-2019

Crio.Ppal. MCP Reinaldo Lopez
Jefe Dpto.de Identificaciones

IDPRY4993812<<4<<<<<<<<<<<<<<<
9109294F2909060PRY<<<<<<<<<<<6
CACERES<AYALA<<MARIELA<<<<<<<<

REPUBLICA DEL PARAGUAY
Cédula de Identidad Civil

APELLIDOS, NOMBRES
CACERES AYALA
MARIELA

FECHA DE NACIMIENTO
29-09-1991

SEXO
Femenino

LUGAR DE NACIMIENTO
GRAL. BERNARDINO CABALLERO

FECHA DE VENCIMIENTO
06-09-2029

4993812

REPÚBLICA DEL PARAGUAY
Cédula de Identidad Civil

APELLIDOS, NOMBRES
MARTINEZ VERDUN
VICTORIA PABLINA

FECHA DE NACIMIENTO
23-12-1963

SEXO
Femenino

LUGAR DE NACIMIENTO
SAN ESTANISLAO

FECHA DE VENCIMIENTO
25-07-2021

1491134

IC: 019-03811980-132 UBICACION: PN-11-21-001-134

NACIONALIDAD: PARAGUAYA

ESTADO CIVIL: SOLTERO FECHA DE EMISION: 25-07-2011

Crio.Ppal.MCP.Juan Eliseo Baez Ch.
Jefe Dpto. de Identificaciones

IDPRY1491134<<9<<<<<<<<<<<<<<<
6312235F2107257PRY<<<<<<<<<<<6
MARTINEZ<VERDUN<<VICTORIA<PABL

CENSO FAMILIAR

- NOMBRE Y APELLIDO TITULAR...Arnaldo Isaac Cañete.....
CÉDULA DE IDENTIDAD N°:.....3.805.824.....
- NOMBRE Y APELLIDO CONYUGUE:.....
CÉDULA DE IDENTIDAD N°.....
- CANTIDAD DE HIJOS/AS.

1.....
2.....
3.....
4.....
5.....

- ADULTO MAYORES.....
.....
- **TOTAL OCUPANTES:**.....1.(Uno).....

CENSO FAMILIAR

- NOMBRE Y APELLIDO TITULAR.....Edelinda Cañete.....
CÉDULA DE IDENTIDAD N°:.....3.259.679.....
- NOMBRE Y APELLIDO CONYUGUE:...Rosalino Diaz.....
CÉDULA DE IDENTIDAD N°....3.907.550.....
- CANTIDAD DE HIJOS/AS.

1.....
2.....
3.....
4.....
5.....Edelinda Cañete

- ADULTO MAYORES.....
.....
- **TOTAL OCUPANTES:**.....2.(dos).....

CENSO FAMILIAR

- NOMBRE Y APELLIDO TITULAR.....Francisca Flecha Vareiro.....
CÉDULA DE IDENTIDAD N°:.....3.557.942.....
- NOMBRE Y APELLIDO CONYUGUE:...Milciades Martinez
CÉDULA DE IDENTIDAD N°.....
- CANTIDAD DE HIJOS/AS.

1.Mirna Martinez Flecha.....
2.Idilio Martinez Flecha.....
3.Dias Martinez Flecha.....
4.....
5.....Francisca Flecha

- ADULTO MAYORES.....
.....
- **TOTAL OCUPANTES:**.....5.(cinco).....

85

REPUBLICA DEL PARAGUAY
Cédula de Identidad Civil

APELLIDOS, NOMBRES
CAÑETE
ARNALDO ISAC
FECHA DE NACIMIENTO
01-06-1977
SEXO
Masculino
LUGAR DE NACIMIENTO
ITAC.DEL ROSARIO
FECHA DE VENCIMIENTO
19-11-2024
3805824

IC: 112-24071980-136 UBICACION: P.A-11-46-001-824
NACIONALIDAD: PARAGUAYA
ESTADO CIVIL: SOLTERO FECHA DE EMISION: 19-11-2014
Crio.Ppal.DEJAP Gilberto Gauto R.
Jefe Dpto.de Identificaciones

IDPRY3805824<<4<<<<<<<<<<<<<<<
7706013M2411196PRY<<<<<<<<<<<8
CANXXETE<<ARNALDO<ISAC<<<<<<<<

REPUBLICA DEL PARAGUAY
Cédula de Identidad Civil
APELLIDOS, NOMBRES
CAÑETE VALIENTE
EDELINDA
FECHA DE NACIMIENTO
16-05-1961
LUGAR DE NACIMIENTO
ITAC. DEL ROSARIO
FECHA DE VENCIMIENTO
31-08-2025
SEXO
Femenino
3259679

IC: 112-12021970-093
UBICACION: PN-11-46-001-079
NACIONALIDAD: PARAGUAYA
ESTADO CIVIL: SOLTERO
FECHA DE EMISION: 31-08-2015
Crio.Pp.si. MCP Gilberto Gauto R.
Jefe Dpto.de Identificaciones
IDPRY3259679<<3<<<<<<<<<<<<<<<
6105169F2508315PRY<<<<<<<<<<<2
CANXXETE<VALIENTE<<EDELINDA<<<

87

REPUBLICA DEL PARAGUAY
Cédula de Identidad Civil

APELLIDOS, NOMBRES
FLECHA BAREIRO
FRANCISCA

FECHA DE NACIMIENTO
09-03-1982

LUGAR DE NACIMIENTO
VALENZUELA

FECHA DE VENCIMIENTO
02-06-2025

SEXO
Femenino

3557942


IC: 183-140-71989-056 UBICACION: PN-11-21-001-942

NACIONALIDAD: PARAGUAYA

ESTADO CIVIL: SOLTERO FECHA DE EMISION: 02-06-2015

Crio.Ppal. MCP Gilberto Gauto R.
Jefe Dpto. de Identificaciones

IDPRY3557942<<5<<<<<<<<<<<<<<<
8203092F2506023PRY<<<<<<<<<<<6
FLECHA<BAREIRO<<FRANCISCA<<<<<

CENSO FAMILIAR

- NOMBRE Y APELLIDO TITULAR: Noelia Carina Armoa Fernandez
CÉDULA DE IDENTIDAD N°: 5.199562
- NOMBRE Y APELLIDO CONYUGUE: Marcos Antonio Medina Gutierres
CÉDULA DE IDENTIDAD N°.....
- CANTIDAD DE HIJOS/AS.
1. Ian Antonio Medina Armo
2.....
3.....
4.....
5.....
- ADULTO MAYORES.....
.....
- **TOTAL OCUPANTES:** 3 (tres)

CENSO FAMILIAR

- NOMBRE Y APELLIDO TITULAR: Irma Villalba Portillo
CÉDULA DE IDENTIDAD N°: 2.845.510
- NOMBRE Y APELLIDO CONYUGUE:.....
CÉDULA DE IDENTIDAD N°.....
- CANTIDAD DE HIJOS/AS.
1. Edita Mabel Vera
2. Gabriela Vera
3.....
4.....
5.....
- ADULTO MAYORES.....
.....
- **TOTAL OCUPANTES:** 3 (tres)

Irma Villalba

CENSO FAMILIAR

- NOMBRE Y APELLIDO TITULAR: Ulises David Meza Olmedo
CÉDULA DE IDENTIDAD N°: 2.859803
- NOMBRE Y APELLIDO CONYUGUE:.....
CÉDULA DE IDENTIDAD N°.....
- CANTIDAD DE HIJOS/AS.
1. Jhonatan David Meza
2.....
3.....
4.....
5.....
- ADULTO MAYORES.....
.....
- **TOTAL OCUPANTES:** 2 (dos)

89

REPUBLICA DEL PARAGUAY
Cédula de Identidad Civil

APELLIDOS, NOMBRES
ARMOA FERNANDEZ
NOELIA CORINA

FECHA DE NACIMIENTO
29-03-1994

SEXO
Femenino

LUGAR DE NACIMIENTO
ASUNCION

FECHA DE VENCIMIENTO
15-10-2030

5199562

6819024

IC: 021-27031995-148 UBICACION: PN-11-21-001-562

NACIONALIDAD: PARAGUAYA

ESTADO CIVIL: SOLTERO FECHA DE EMISION: 15-10-2020

Crio.Ppal. MCP Reinaldo Lopez
Jefe Dpto.de Identificaciones

IDPRY5199562<<5<<<<<<<<<<<<<<<
9403291F3010150PRY<<<<<<<<<<<6
ARMOA<FERNANDEZ<<NOELIA<CORINA

REPUBLICA DEL PARAGUAY

Cédula de Identidad Civil

APELLIDOS, NOMBRES - SURNAMES, GIVEN NAMES

VILLALBA PORTILLO

IRMA

FECHA NACIMIENTO - BIRTH DATE 15 ABR /APR 1956

SEXO - SEX F

LUGAR NACIMIENTO - PLACE OF BIRTH ÑUMI

FECHA VENCIMIENTO - EXPIRY DATE 03 SET /SEP 2019

Irma Villalba P.

2.845.510

FIRMA INTERESADO - SIGNATURE OF HOLDER

IC: 22[illegible]03671990-108

ESTADO CIVIL: CA

NACIONALIDAD: PARAGUAYA

FECHA EMISION: 03 SET /SEP 2009

UBICACION: PN-38-000-10

Crio. Ppal. DAEP. Alfredo Granada González
Jefe Dpto. de Identificaciones

IDPRY2845510<<3<<<<<<<<<<<<<<<
5604159F1909030PRY<<<<<<<<<<<2
VILLALBA<PORTILLO<<IRMA<<<<<<<

REPUBLICA DEL PARAGUAY
Cédula de Identidad Civil
APELLIDOS, NOMBRES
MEZA OLMEDO
ULISES DAVID
FECHA DE NACIMIENTO
16-09-1975
SEXO
Masculino
LUGAR DE NACIMIENTO
ASUNCION
FECHA DE VENCIMIENTO
13-02-2028
2859803

4625702
IC: 575-01981990-276
UBICACION: PN-11-21-001-803
NACIONALIDAD: PARAGUAYA
ESTADO CIVIL: SOLTERO
FECHA DE EMISION: 13-02-2018
Crio.Ppal. MCP Saturnino Villalba
Jefe Dpto.de Identificaciones
IDPRY2859803<<1<<<<<<<<<<<<<<<
7509166M2802138PRY<<<<<<<<<<<6
MEZA<OLMEDO<<ULISES<DAVID<<<<<

CENSO FAMILIAR

- NOMBRE Y APELLIDO TITULAR...Georgina Noguera.....
CÉDULA DE IDENTIDAD N°:...1.209155.....
- NOMBRE Y APELLIDO CONYUGUE:.....
CÉDULA DE IDENTIDAD N°.....
- CANTIDAD DE HIJOS/AS.

1...Lorena Jaquelin Aquinos Gimenez

2.....

3.....

4.....

5.....Georgina Noguera

- ADULTO MAYORES.....

.....

- **TOTAL OCUPANTES:**.....2 (dos).....

CENSO FAMILIAR

- NOMBRE Y APELLIDO TITULAR.....Gustavo Adolfo Arias Lopez.....
CÉDULA DE IDENTIDAD N°:.....6.542945.....
- NOMBRE Y APELLIDO CONYUGUE:.....
CÉDULA DE IDENTIDAD N°.....
- CANTIDAD DE HIJOS/AS.

1.....

2.....

3.....

4.....

5.....

- ADULTO MAYORES.....

.....

- **TOTAL OCUPANTES:**.....1 (Uno).....

CENSO FAMILIAR

- NOMBRE Y APELLIDO TITULAR...Milner Fabian Jara Gonzalez.....
CÉDULA DE IDENTIDAD N°:....6.364142.....
- NOMBRE Y APELLIDO CONYUGUE:.....
CÉDULA DE IDENTIDAD N°.....
- CANTIDAD DE HIJOS/AS.

1.....

2.....

3.....

4.....

5.....

- ADULTO MAYORES.....

.....

- **TOTAL OCUPANTES:**.....1 (uno).....

REPUBLICA DEL PARAGUAY
Cédula de Identidad Civil

APELLIDOS, NOMBRES
NOGUERA
GEORGINA

FECHA DE NACIMIENTO
15-02-1965

SEXO
Femenino

LUGAR DE NACIMIENTO
SAN ANTONIO

FECHA DE VENCIMIENTO
10-03-2026

1209155

2701938

IC: 574-01141965-175 UBICACION: PN-11-21-001-155

NACIONALIDAD: PARAGUAYA

ESTADO CIVIL: SOLTERO FECHA DE EMISION: 10-03-2016

Cnla.Ppal. MCP Gilberto Gaute R.
Jefa Dpto.de Identificaciones

IDPRY1209155<<9<<<<<<<<<<<<<<<
6502159F2603106PRY<<<<<<<<<<<4
NOGUERA<<GEORGINA<<<<<<<<<<<<<

REPUBLICA DEL PARAGUAY
Cédula de Identidad Civil

APELLIDOS, NOMBRES
ARIAS LOPEZ
GUSTAVO ADOLFO

FECHA DE NACIMIENTO
31-01-2001

SEXO
Masculino

LUGAR DE NACIMIENTO
ASUNCION

FECHA DE VENCIMIENTO
16-02-2020

6542945

CERTIFICO: Que es fotocopia
Auténtica del original. Conste.

VIDALINA FANI PAREDES CANTERO
NOTARIA Y
ESCRIBANA PUBLICA
Reg. Nº 296
Tel.: 0275 232240
C. Caballero e/ Instracción y Asunción
Ypané - Paraguay

IC: 012-24072001-183-005-799 UBICACION: PN-11-21-001-945
NACIONALIDAD: PARAGUAYA
ESTADO CIVIL: MENOR FECHA DE EMISION: 16-02-2010
Crio.Paul.MCP.Juan Eliseo Báez Ch.
Jefe Dpto. de Identificaciones

IDPRY6542945<<1<<<<<<<<<<<<<<<
0101310M2002167PRY<<<<<<<<<<<8
ARIAS<LOPEZ<<GUSTAVO<ADOLFO<<<

CERTIFICO: Que es fotocopia
Auténtica del original. Conste.

VIDALINA FANI PAREDES CANTERO
NOTARIA Y
ESCRIBANA PUBLICA
Reg. Nº 296
Tel.: 0275 232240
C. Caballero e/ Instracción y Asunción
Ypané - Paraguay

95

REPUBLICA DEL PARAGUAY
Cédula de Identidad Civil
APELLIDOS, NOMBRES
JARA GONZALEZ
MILNER FABIAN
FECHA DE NACIMIENTO
11-12-1994
SEXO
Masculino
LUGAR DE NACIMIENTO
SANTA ROSA DEL MBUTUY
FECHA DE VENCIMIENTO
09-11-2028
6364142


5333264
IC: 266-28021995-009
UBICACION: PN-11-18-576-142
NACIONALIDAD: PARAGUAYA
ESTADO CIVIL: SOLTERO
FECHA DE EMISION: 09-11-2018
Crio.Ppal. MCP Saturnino Villalba
Jefa Dpto de Identificaciones
IDPRY6364142<<6<<<<<<<<<<<<<<<
9412114M2811095PRY<<<<<<<<<<<6
JARA<GONZALEZ<<MILNER<FABIAN<<

CENSO FAMILIAR

- NOMBRE Y APELLIDO TITULAR: Juan Bautista Diaz
CÉDULA DE IDENTIDAD N°: 2.042253
- NOMBRE Y APELLIDO CONYUGUE: Vilfrida Vera Gonzalez
CÉDULA DE IDENTIDAD N° 892530
- CANTIDAD DE HIJOS/AS.
1
2
3
4
5 Juan Bautista Díz
- ADULTO MAYORES
- **TOTAL OCUPANTES:** 2 (dos)

CENSO FAMILIAR

- NOMBRE Y APELLIDO TITULAR: Monica Mebel Diaz Vera
CÉDULA DE IDENTIDAD N°: 4353770
- NOMBRE Y APELLIDO CONYUGUE:
CÉDULA DE IDENTIDAD N°
- CANTIDAD DE HIJOS/AS.
1 Famira Maribel Baez Diaz
2
3
4
5 Mónica Mabel Díz Vera.
- ADULTO MAYORES
- **TOTAL OCUPANTES:** 2 (dos)

CENSO FAMILIAR

- NOMBRE Y APELLIDO TITULAR: Liz Paola Vera
CÉDULA DE IDENTIDAD N°: 4.364.635
- NOMBRE Y APELLIDO CONYUGUE:
CÉDULA DE IDENTIDAD N°
- CANTIDAD DE HIJOS/AS.
1 Harold de Jesus Sarubbi
2 Tobias Alberto Vera
3
4
5 Liz Paola Vera.
- ADULTO MAYORES
- **TOTAL OCUPANTES:** 3 (tres)

97

REPUBLICA DEL PARAGUAY
Cédula de Identidad Civil
APELLIDOS, NOMBRES
DIAZ
JUAN BAUTISTA
FECHA DE NACIMIENTO
08-02-1956
LUGAR DE NACIMIENTO
PIRAYU
FECHA DE VENCIMIENTO
06-12-2028
SEXO
Masculino
2042253


5394931
IC: 463-01771984-107
UBICACION: PN-11-18-576-253
NACIONALIDAD: PARAGUAYA
ESTADO CIVIL: SOLTERO
FECHA DE EMISION: 06-12-2018
Crio./Ppal. MCP Inocencio Escobar
Jefe Dpto de Identificaciones
IDPRY2042253<<4<<<<<<<<<<<<<<<
5802081M2812069PRY<<<<<<<<<<<0
DIAZ<<JUAN<BAUTISTA<<<<<<<<<<

98

REPUBLICA DEL PARAGUAY
Cédula de Identidad Civil
APELLIDOS, NOMBRES
DIAZ VERA
MONICA MABEL
FECHA DE NACIMIENTO
26-08-1987
SEXO
Femenino
LUGAR DE NACIMIENTO
SAN LORENZO
FECHA DE VENCIMIENTO
28-08-2029
4353770


6055039
IC: 576-1705199-013
UBICACION: PN-11-21-001-770
NACIONALIDAD: PARAGUAYA
ESTADO CIVIL: SOLTERO
FECHA DE EMISION: 28-08-2019
Crio Ppal. MCP Reinaldo Lopez
Jefe Dpto.de Identificaciones
IDPRY4353770<<1<<<<<<<<<<<<<<<
8708265F2908281PRY<<<<<<<<<<<4
DIAZ<VERA<<MONICA<MABEL<<<<<<<

REPUBLICA DEL PARAGUAY
Cédula de Identidad Civil
APELLIDOS, NOMBRES
VERA
LIZ PAOLA
FECHA DE NACIMIENTO
01-01-1986
SEXO
Femenino
LUGAR DE NACIMIENTO
SAN LORENZO
FECHA DE VENCIMIENTO
19-09-2029
Liz Paola Vera
4364635

6111570
IC: 576-26021986-186
UBICACION: PN-11-03-586-835
NACIONALIDAD: PARAGUAYA
ESTADO CIVIL: SOLTERO
FECHA DE EMISION: 19-09-2019
Crio Ppal. MCF Reinaldo Lopez
Jefe Dpto.de Identificaciones
IDPRY4364635<<7<<<<<<<<<<<<<<<
8601012F2909196PRY<<<<<<<<<<<6
VERA<<LIZ<PAOLA<<<<<<<<<<<<<<

CENSO FAMILIAR

- NOMBRE Y APELLIDO TITULAR: Zulma Vera Gonzalez
CÉDULA DE IDENTIDAD N°: 2314127
- NOMBRE Y APELLIDO CONYUGUE:
CÉDULA DE IDENTIDAD N°
- CANTIDAD DE HIJOS/AS.
1
2
3
4
5 Zulma Vera G.
- ADULTO MAYORES: Marcelina Gonzalez
- **TOTAL OCUPANTES:** 2 (dos)

CENSO FAMILIAR

- NOMBRE Y APELLIDO TITULAR: Constancia Figueredo Barrios
CÉDULA DE IDENTIDAD N°: 2099827
- NOMBRE Y APELLIDO CONYUGUE:
CÉDULA DE IDENTIDAD N°
- CANTIDAD DE HIJOS/AS.
1
2
3
4
5
- ADULTO MAYORES
- **TOTAL OCUPANTES:** 1 (uno)

CENSO FAMILIAR

- NOMBRE Y APELLIDO TITULAR: Diana Fabiola Meza Ruiz
CÉDULA DE IDENTIDAD N°: 6547085
- NOMBRE Y APELLIDO CONYUGUE: Cristian David Martinez
CÉDULA DE IDENTIDAD N° 7443457
- CANTIDAD DE HIJOS/AS.
1
2
3
4
5
- ADULTO MAYORES
- **TOTAL OCUPANTES:** 2 (dos)

101

REPUBLICA DEL PARAGUAY
Cédula de Identidad Civil
APELLIDOS, NOMBRES
VERA GONZALEZ
SULMA
FECHA DE NACIMIENTO
15-11-1971
SEXO
Femenino
LUGAR DE NACIMIENTO
CORONEL OVIEDO
FECHA DE VENCIMIENTO
19-09-2029
2314127

6112307
IC: 018-05901976-010 UBICACION: PN-11-03-568-127
NACIONALIDAD: PARAGUAYA
ESTADO CIVIL: SOLTERO FECHA DE EMISION: 19-09-2019
IDPRY2314127<<6<<<<<<<<<<<<<<<
7111158F2909196PRY<<<<<<<<<<<4
VERA<GONZALEZ<<SULMA<<<<<<<<<<

102

REPUBLICA DEL PARAGUAY
Cédula de Identidad Civil
APELLIDOS, NOMBRES
FIGUEREDO BARRIOS
CONSTANCIO
FECHA DE NACIMIENTO
19-09-1969
SEXO
Masculino
LUGAR DE NACIMIENTO
R.I.3 CORRALES-TAYAO
FECHA DE VENCIMIENTO
09-03-2027
2099827


3691952
IC: 277-01851984-185
UBICACION: PN-11-21-001-827
NACIONALIDAD: PARAGUAYA
ESTADO CIVIL: SOLTERO
FECHA DE EMISION: 09-03-2017
Crio.Pyal. MCP Francisco Resquin
Jefe Dpto.de Identificaciones
IDPRY2099827<<1<<<<<<<<<<<<<<<
6909194M2703095PRY<<<<<<<<<<<4
FIGUEREDO<BARRIOS<<CONSTANCIO<

103

REPUBLICA DEL PARAGUAY
Cédula de Identidad Civil

APELLIDOS, NOMBRES
MEZA RUIZ
DIANA FABIOLA

FECHA DE NACIMIENTO
01-02-1998

LUGAR DE NACIMIENTO
CAAGUAZU

FECHA DE VENCIMIENTO
21-04-2028

SEXO
Femenino

6547085


4818694

IC: 290-24052001-144-001-144 UBICACION: PN-11-21-001-08

NACIONALIDAD: PARAGUAYA

ESTADO CIVIL: SOLTERO FECHA DE EMISION: 21-04-2018

Cnla.Ppal. MCP Saturnino Villalba
Jefe Dpto de Identificaciones

IDPRY6547085<<3<<<<<<<<<<<<<<<
9802012F2804213PRY<<<<<<<<<<<0
MEZA<RUIZ<<DIANA<FABIOLA<<<<<<

CENSO FAMILIAR

- NOMBRE Y APELLIDO TITULAR: Jazmin Araceli Amarilla Torres
CÉDULA DE IDENTIDAD N°: 7 583 142
- NOMBRE Y APELLIDO CONYUGUE:
CÉDULA DE IDENTIDAD N°
- CANTIDAD DE HIJOS/AS.
1. Mia Araceli Amarilla Torres
2.
3.
4.
5. Araceli Amarilla Torres
- ADULTO MAYORES
- **TOTAL OCUPANTES:** 2 (dos)

CENSO FAMILIAR

- NOMBRE Y APELLIDO TITULAR: Patricia Ruiz Diaz Martinez
CÉDULA DE IDENTIDAD N°: 5 153 230
- NOMBRE Y APELLIDO CONYUGUE: Sebastian Ortiz Ramirez
CÉDULA DE IDENTIDAD N°: 6 006 850
- CANTIDAD DE HIJOS/AS.
1.
2.
3.
4.
5. Patricia ruiz diaz martinez
- ADULTO MAYORES
- **TOTAL OCUPANTES:** 2 (dos)

CENSO FAMILIAR

- NOMBRE Y APELLIDO TITULAR: Ramon Ortiz Ramirez
CÉDULA DE IDENTIDAD N°: 5 990 907
- NOMBRE Y APELLIDO CONYUGUE: Estela Liz Ruiz Diaz Lopez
CÉDULA DE IDENTIDAD N°: 6 156 513
- CANTIDAD DE HIJOS/AS.
1. Erik Samuel Ortiz Ruiz Diaz
2. Matias Alexander Ortiz Ruiz Diaz
3.
4.
5.
- ADULTO MAYORES
- **TOTAL OCUPANTES:** 4 (cuatro)

REPUBLICA DEL PARAGUAY
Cédula de Identidad Civil

APELLIDOS, NOMBRES
AMARILLA TORRES
JAZMIN ARACELI

FECHA DE NACIMIENTO
22-05-2001

SEXO
Femenino

LUGAR DE NACIMIENTO
ÑEMBY

FECHA DE VENCIMIENTO
17-02-2025

7583112

IC: 574-07042005-017-004-447 UBICACION: PN-11-21-001-112

NACIONALIDAD: PARAGUAYA

ESTADO CIVIL: MENOR FECHA DE EMISION: 17-02-2015

IDPRY7583112<<1<<<<<<<<<<<<<<<
0105226F2502173PRY<<<<<<<<<<<8
AMARILLA<TORRES<<JAZMIN<ARACEL

106

REPUBLICA DEL PARAGUAY
Cédula de Identidad Civil
APELLIDOS, NOMBRES
RUIZ DIAZ MARTINEZ
PATRICIA
FECHA DE NACIMIENTO
21-07-1998
SEXO
Femenino
LUGAR DE NACIMIENTO
ASUNCION
FECHA DE VENCIMIENTO
06-10-2021
5153230

IC: 019-23071998-046
UBICACION: PY
NACIONALIDAD: PARAGUAYA
ESTADO CIVIL: MENOR
FECHA
1-10-2011
IDPRY515 230<<
9807213F2110064PRY<<<<<<<<<<<2
RUIZ<DIAZ<MARTINEZ<<PATRICIA<<

REPUBLICA DEL PARAGUAY

Cédula de Identidad Civil

APELLIDOS, NOMBRES
ORTIZ RAMIREZ, RAMON

FECHA DE NACIMIENTO
01-10-1993

SEXO
Masculino

LUGAR DE NACIMIENTO
SAN ISIDRO

FECHA DE VENCIMIENTO
01-06-2022

5990907

107

IC: 226-06081984-072 UBICACION: PN-11-21-001-907

NACIONALIDAD: PARAGUAYA

ESTADO CIVIL: SOLTERO FECHA DE EMISION: 01-06-2012

Crio.Ppal.MCP.Juan Eliseo Baez Ch.
Jefe Dpto.de Identificaciones

IDPRY5990907<<7<<<<<<<<<<<<<<<
9310014M2206013PRY<<<<<<<<<<<0
ORTIZ<RAMIREZ<<RAMON<<<<<<<<<<

CENSO FAMILIAR

- NOMBRE Y APELLIDO TITULAR: Raquel Molinas Vega
CÉDULA DE IDENTIDAD N°: 5416451
- NOMBRE Y APELLIDO CONYUGUE:
CÉDULA DE IDENTIDAD N°
- CANTIDAD DE HIJOS/AS.
1 Gabriela Nahomi Sanchez Vega
2
3
4
5 Raquel Vega
- ADULTO MAYORES
- **TOTAL OCUPANTES:** 2 (dos)

CENSO FAMILIAR

- NOMBRE Y APELLIDO TITULAR: Fernando Ayala Vera
CÉDULA DE IDENTIDAD N°: 5.810.603
- NOMBRE Y APELLIDO CONYUGUE:
CÉDULA DE IDENTIDAD N°
- CANTIDAD DE HIJOS/AS.
1
2
3
4
5 Fernando Ayala Vera
- ADULTO MAYORES
- **TOTAL OCUPANTES:** 1 (uno)

CENSO FAMILIAR

- NOMBRE Y APELLIDO TITULAR: Victor Daniel Nuñez
CÉDULA DE IDENTIDAD N°: 1.905.222
- NOMBRE Y APELLIDO CONYUGUE:
CÉDULA DE IDENTIDAD N° Victor Daniel Nuñez
- CANTIDAD DE HIJOS/AS.
1 Maria de Jesus Nuñez Cañiza
2
3
4
5
- ADULTO MAYORES
- **TOTAL OCUPANTES:** 2 (dos)

109

REPUBLICA DEL PARAGUAY
Cédula de Identidad Civil
APELLIDOS, NOMBRES
VEGA MOLINAS
RAQUEL
FECHA DE NACIMIENTO
07-01-1993
SEXO
Femenino
LUGAR DE NACIMIENTO
KM.41-EDELIRA
FECHA DE VENCIMIENTO
16-11-2026
Raquel Vega
5416451

3368834
IC: 387-21061993-077
UBICACION: PN-07-01-351-451
NACIONALIDAD: PARAGUAYA
ESTADO CIVIL: SOLTERO
FECHA DE EMISION: 16-11-2016
Cria.Ppal. MCP Francisco Resquin
Jefe Dpto de Identificaciones
IDPRY5416451<<4<<<<<<<<<<<<<<
9301076F2611169PRY<<<<<<<<<<4
VEGA<MOLINAS<<RAQUEL<<<<<<<<<<

REPÚBLICA DEL PARAGUAY
Cédula de Identidad Civil
APELLIDOS, NOMBRES
AYALA VERA
FERNANDO
FECHA DE NACIMIENTO
26-05-2000
SEXO
Masculino
LUGAR DE NACIMIENTO
SAN CRISTOBAL
FECHA DE VENCIMIENTO
06-02-2026
Fernando Ayala Vera
5810603

IC: 521-21062001-095
UBICACION: PN-11-21-001-603
NACIONALIDAD: PARAGUAYA
ESTADO CIVIL: MENOR
FECHA DE EMISION: 06-02-2016
Crio.Ppal. MCP Gilberto Gauto R.
Jefe Dpto. de Identificaciones
IDPRY5810603<<9<<<<<<<<<<<<<<<
0005267M2602062PRY<<<<<<<<<<<8
AYALA<VERA<<FERNANDO<<<<<<<<<<

111

REPUBLICA DEL PARAGUAY
Cédula de Identidad Civil
APELLIDOS, NOMBRES
NUÑEZ RODRIGUEZ
VICTOR DANIEL
FECHA DE NACIMIENTO
12-11-1969
SEXO
Masculino
LUGAR DE NACIMIENTO
YPANE
FECHA DE VENCIMIENTO
23-06-2026
1905222


2952166
IC: 580-00081970-164
UBICACION: PN-11-18-576-222
NACIONALIDAD: PARAGUAYA
ESTADO CIVIL: SOLTERO
FECHA DE EMISION: 23-06-2016
Cnla.Ppal. MCP Clemente Espínola D.
Jefa Dpto.de Identificaciones
IDPRY1905222<<1<<<<<<<<<<<<<<<
6911122M2606233PRY<<<<<<<<<<<2
NUNXXEZ<RODRIGUEZ<<VICTOR<DANI

CENSO FAMILIAR

- NOMBRE Y APELLIDO TITULAR: Basiliano Ramirez Salas
- CEDULA DE IDENTIDAD N°: 2077586

- NOMBRE Y APELLIDO CONYUGUE: Gloria Vera de Ramirez
- CEDULA DE IDENTIDAD: N° .....

- CANTIDAD DE HIJOS/AS.
  1. Anayeli Ramirez Vera
  2. Laura Ramirez Vera
  3. .....
  4. .....
  5. .....

- ADULTOS MAYORES.....
  .....
- TOTAL DE OCUPANTES: .....

CENSO FAMILIAR

- NOMBRE Y APELLIDO TITULAR: Juan Silvino Cardozo
- CEDULA DE IDENTIDAD N°: 4472721

- NOMBRE Y APELLIDO CONYUGUE: .....
- CEDULA DE IDENTIDAD: N° .....

- CANTIDAD DE HIJOS/AS.
  1. .....
  2. .....
  3. .....
  4. .....
  5. .....

- ADULTOS MAYORES.....
  .....
- TOTAL DE OCUPANTES: .....

CENSO FAMILIAR

- NOMBRE Y APELLIDO TITULAR: Adrian Somaniego Gonzalez
- CEDULA DE IDENTIDAD N°: 3975380

- NOMBRE Y APELLIDO CONYUGUE: Ramona Vera
- CEDULA DE IDENTIDAD: N° .....

- CANTIDAD DE HIJOS/AS.
  1. .....
  2. .....
  3. .....
  4. .....
  5. .....

- ADULTOS MAYORES.....
  .....
- TOTAL DE OCUPANTES: 2

REPUBLICA DEL PARAGUAY
Cédula de Identidad Civil
APELLIDOS NOMBRES
RAMIREZ-SALAS
BASILIANO
FECHA DE NACIMIENTO
28-11-1972
SEXO
Masculino
LUGAR DE NACIMIENTO
ACAHAY
FECHA DE VENCIMIENTO
22-03-2024
2077586

0996354
IC: 453-03771979-073
UBICACION: PN-11-21-001-586
NACIONALIDAD: PARAGUAYA
ESTADO CIVIL: CASADO
FECHA DE EMISION: 22-03-2014
Crio.Fpa.DEJAP Gilberto Gauto R.
Jefe Dpto de Identificaciones
IDPRY2077586<<5<<<<<<<<<<<<<<<
7211287M2403225PRY<<<<<<<<<<<0
RAMIREZ<SALAS<<BASILIANO<<<<<<

114

REPUBLICA DEL PARAGUAY
Cédula de Identidad Civil
APELLIDOS, NOMBRES
CARDOZO
JUAN SILVINO
FECHA DE NACIMIENTO
24-06-1959
SEXO
Masculino
LUGAR DE NACIMIENTO
PALMA SOLA-ARG
FECHA DE VENCIMIENTO
10-07-2029
4472721

5924288
IC: 201-00002804-003-000-000 UBICACION: PN-11-20-001-721
NACIONALIDAD: ARGENTINA
ESTADO CIVIL: SOLTERO FECHA DE EMISION: 10-07-2019
Crio.Ppal. MCP Inocencio Escobar
Jefe Dpto de Identificaciones
IDPRY4472721<<1<<<<<<<<<<<<<<<
5906244M2907103ARG<<<<<<<<<<<4
CARDOZO<<JUAN<SILVINO<<<<<<<<<

REPUBLICA DEL PARAGUAY
Cédula de Identidad Civil
APELLIDOS, NOMBRES
SAMANIEGO GONZALEZ
ADRIAN
FECHA DE NACIMIENTO
17-05-1980
SEXO
Masculino
LUGAR DE NACIMIENTO
PIRITY - SAN CARLOS
FECHA DE VENCIMIENTO
16-04-2025
3975380
IC: 061-25041981-175
UBICACION: PN-11-18-576-380
NACIONALIDAD: PARAGUAYA
ESTADO CIVIL: CASADO
FECHA DE EMISION: 16-04-2015
Cria.Ppal. MCP Gilberto Gauto R.
Jefe Dpto de Identificaciones
IDPRY3975380<<7<<<<<<<<<<<<<<<
8005171M2504166PRY<<<<<<<<<<<0
SAMANIEGO<GONZALEZ<<ADRIAN<<<<

CENSO FAMILIAR

- NOMBRE Y APELLIDO TITULAR: Isabelino Cantero Benitez
- CEDULA DE IDENTIDAD N°: 2425693

- NOMBRE Y APELLIDO CONYUGUE: .....
- CEDULA DE IDENTIDAD: N° .....

- CANTIDAD DE HIJOS/AS.
  1. Isaias Miguel Cantero Pereira
  2. .....
  3. .....
  4. .....
  5. .....

- ADULTOS MAYORES.....
  .....
- TOTAL DE OCUPANTES: .....

CENSO FAMILIAR

- NOMBRE Y APELLIDO TITULAR: Antonio Ramon Adorno
- CEDULA DE IDENTIDAD N°: 4430072

- NOMBRE Y APELLIDO CONYUGUE: .....
- CEDULA DE IDENTIDAD: N° .....

- CANTIDAD DE HIJOS/AS.
  1. Caterin Dahiana Adorno Rivero
  2. Alvaro Damian Adorno Rivero
  3. .....
  4. .....
  5. .....

- ADULTOS MAYORES.....
  .....
- TOTAL DE OCUPANTES: .....

CENSO FAMILIAR

- NOMBRE Y APELLIDO TITULAR: Silvina Caballero de Valiente
- CEDULA DE IDENTIDAD N°: 2270129

- NOMBRE Y APELLIDO CONYUGUE: Atanacio Ramon Valiente Salinas
- CEDULA DE IDENTIDAD: N° .....

- CANTIDAD DE HIJOS/AS.
  1. Silvino Ramon Valiente Caballero
  2. Gver Tomas Valiente Caballero
  3. Juan Arnaldo Valiente Caballero
  4. .....
  5. .....

- ADULTOS MAYORES: Felipe y Santiago Valiente Salinas
  .....
- TOTAL DE OCUPANTES: .....

117

REPUBLICA DEL PARAGUAY
Cédula de Identidad Civil

APELLIDOS, NOMBRES
CANTERO BENITEZ
ISABELINO

FECHA DE NACIMIENTO
02-07-1971

SEXO
Masculino

LUGAR DE NACIMIENTO
BELEN

FECHA DE VENCIMIENTO
20-05-2029

2425693


5804895

IC: 065-01211977-066 UBICACION: PN-11-21-001-693

NACIONALIDAD: PARAGUAYA

ESTADO CIVIL: SOLTERO FECHA DE EMISION: 20-05-2019

Cria.Ppal. MCP Inocencio Escobar
Jefe Dpto de Identificaciones

IDPRY2425693<<1<<<<<<<<<<<<<<<
7107023M2905202PRY<<<<<<<<<<<0
CANTERO<BENITEZ<<ISABELINO<<<<

119

REPUBLICA DEL PARAGUAY
Cédula de Identidad Civil
APELLIDOS, NOMBRES
CABALLERO DE VALIENTE
SILVINA
FECHA DE NACIMIENTO
20-06-1972
SEXO
Femenino
LUGAR DE NACIMIENTO
CABALLERO
FECHA DE VENCIMIENTO
05-02-2024
2270129

0874544
IC: 456-02681972-085
NACIONALIDAD: PARAGUAYA
ESTADO CIVIL: CASADO
IDENTIFICACION: PN-05-01-256-129
FECHA DE EMISION: 05-02-2014
IDPRY2270129<<5<<<<<<<<<<<<<<
7206203F2402055PRY<<<<<<<<<<<4
CABALLERO<DE<VALIENTE<<SILVINA

CENSO FAMILIAR

- NOMBRE Y APELLIDO TITULAR: Pedro Pereira Falcon
- CEDULA DE IDENTIDAD N°: 4.191.150

- NOMBRE Y APELLIDO CONYUGUE: .....
- CEDULA DE IDENTIDAD: N° .....

- CANTIDAD DE HIJOS/AS.
  1. Clariza Analiz Pereira Gimenez
  2. .....
  3. .....
  4. .....
  5. .....

- ADULTOS MAYORES.....
  .....
- TOTAL DE OCUPANTES: .....

CENSO FAMILIAR

- NOMBRE Y APELLIDO TITULAR: Gloria Beatriz Soto.
- CEDULA DE IDENTIDAD N°: 4.779.836

- NOMBRE Y APELLIDO CONYUGUE: Celso Ramon Alvarez Rio
- CEDULA DE IDENTIDAD: N° .....

- CANTIDAD DE HIJOS/AS.
  1. Ashley Samara Alvarez Soto.
  2. Ismael de Jesus Alvarez Soto.
  3. Alejandro Jonas Alvarez.
  4. Celso Abrahan Alvarez.
  5. .....

- ADULTOS MAYORES.....
  .....
- TOTAL DE OCUPANTES: .....

CENSO FAMILIAR

- NOMBRE Y APELLIDO TITULAR: Gladys Elizabeth Rolón Fernandez
- CEDULA DE IDENTIDAD N°: 4.628.062

- NOMBRE Y APELLIDO CONYUGUE: Oscar Ramirez Jara.
- CEDULA DE IDENTIDAD: N° .....

- CANTIDAD DE HIJOS/AS.
  1. Mia Ayten Ramirez Rolón.
  2. .....
  3. .....
  4. .....
  5. .....

- ADULTOS MAYORES.....
  .....
- TOTAL DE OCUPANTES: .....

REPUBLICA DEL PARAGUAY
Cédula de Identidad Civil
APELLIDOS, NOMBRES
PEREIRA FALCON
PEDRO
FECHA DE NACIMIENTO
29-06-1981
SEXO
Masculino
LUGAR DE NACIMIENTO
LAMBARE
FECHA DE VENCIMIENTO
02-02-2031
4191150
FIRMA INTERESADO


7039706
IC: 016-18061982-150
UBICACION: PN-11-08-001-150
NACIONALIDAD: PARAGUAYA
ESTADO CIVIL: SOLTERO
FECHA DE EMISION: 02-02-2021
Crio Ppal MCP Reinaldo Lopez
Jefe Dpto. de Identificaciones
IDPRY4191150<<5<<<<<<<<<<<<<<<
8106296M3102020PRY<<<<<<<<<<<4
PEREIRA<FALCON<<PEDRO<<<<<<<<<

REPUBLICA DEL PARAGUAY
Cédula de Identidad Civil
APELLIDOS, NOMBRES
SOTO
GLORIA BEATRIZ
FECHA DE NACIMIENTO
23-09-1986
SEXO
Femenino
LUGAR DE NACIMIENTO
VILLA ELISA
FECHA DE VENCIMIENTO
13-11-2025
4779836

123

TALLER REFRIGERACION
CARGA DE GAS - COLOCACIN DE SPLI
0981 236 709
TRABAJOS A DOMICILIO
CARGA DE GA
REPARACION DE
LAVARROPA
COMPRA Y V
ENTREGA A

127

128

129

130

131

132

133

134

135

136

138

140

Personal

150

151

152

154

157

158

159

160

1@2

165

168

169

GRATIS

ALMACEN
DE TODO UN POCO

181

182

Asunción, 11 de Marzo de 2021

11 MAR. 2021
H. CÁMARA DE SENADORES

Señor:
Sen. Nac. OSCAR SALOMOM, Presidente
Honorable Cámara de Senadores.
E.S.D.

De mi mayor consideración:

Nos dirigimos a Usted y por su intermedio a los demás miembros de esta Honorable Cámara de Senadores con el objeto de presentar, el Proyecto de Ley "**QUE DECLARA DE INTERÉS SOCIAL Y EXPROPIA A FAVOR DEL MINISTERIO DE URBANISMO, VIVIENDA Y HABITAT (M.U.V.H.) UN INMUEBLE INDIVIDUALIZADO COMO FINCA N° 2.182 PADRON N° 2.370, UBICADO EN COSTA ALEGRE DEL DISTRITO DE YPANE DEL DEPATAMENTO CENTRAL, A FAVOR DE LOS ACTUALES OCUPANTES**".

Roberto C. Cuenca
H. Cámara de Senadores

Que, estas familias están constituidas en una **Comisión Vecinal "19 de octubre"** de la Compañía Costa Alegre de la Ciudad de Ypane, Departamento Central, fin de acceder a un pedazo de tierra y posterior adjudicación a través de los Órganos de Aplicación

Ponemos a consideración del pleno para estudio y posterior aprobación de este proyecto de expropiación de una propiedad identificada como Finca N° 2.182, con una superficie de 2 hectáreas con 3.322 m2, que pertenecería a una Sociedad Anónima llamada GLORUS S.A. donde el único propietario sería una persona de nacionalidad alemana ya fallecida, que se llamaba Gunther Paul Honbernger, en total abandono y sin aportar a la comuna los impuestos correspondientes y en virtud al Estatuto Agrario en su **Artículo 9°.Considerase latifundio improductivo y, consecuentemente, sujeto a expropiación,** el inmueble agrario que conforme a las prescripciones de esta ley no se encuentre racionalmente utilizado, independientemente de que dicho inmueble conforma una sola finca o un grupo de ellas que pertenezcan a una misma persona física o jurídica.

Que nuestra Carta Magna en su **Artículo 100 - DEL DERECHO A LA VIVIENDA** Todos los habitantes de la República tienen derecho a una vivienda digna. **El Estado establecerá las condiciones para hacer efectivo este derecho,** y **promoverá planes de vivienda de interés social, especialmente las destinadas a familias de escasos recursos, mediante sistemas de financiamiento adecuados;** y como parte del estado debemos de buscar soluciones reales a las familias de escasos recursos y así poder acceder a un pedazo de tierra en la cual podrán vivir con sus familias y mediante las instituciones pertinentes obtener la vivienda digna.

"Un pedazo de tierra, representa a cada padre de familia el modo de vivir en una vivienda digna, y que el estado debe garantizar ese derecho plasmado en la Constitución Nacional", y como miembros de este poder Legislativo buscar los mecanismos y dar ese derecho a los habitantes de escasos recursos acceder a una vivienda digna.

UNIDAD 19 DE OCTUBRE

La aprobación de este proyecto beneficiara a más de 70 familias constituidas en una comisión vecinal que ocupan la propiedad hace más de 5 años en FORMA PACIFICA con todos los servicios básicos necesarios y además en busca de una solución han llegado a las Instituciones pertinentes como ser la Municipalidad, sin dar ningún interés de buscar solución a los mismos debido a que es uno de los requisitos que la **Municipalidad tenga por reconocido la necesidad social en las que atraviesas dichas familias** por lo que presentamos este pedido de expropiación a favor de los actuales ocupantes.

Que, proyectando y utilizando el sistema de población que las Instituciones han desarrollado para una población modelo de varios asentamientos el cual será de utilidad para el desarrollo social equitativo e igualdad de oportunidades en la que puedan acceder estas familias que buscan el bienestar de sus familias y que el estado pueda crear núcleos para el desarrollo familiar con implementación de programas de viviendas económicas y con participación de los mismos a sus objetivos que es la regulación de la ocupación del inmueble y así acceder a las viviendas que el estado pueda facilitar con las instituciones pertinentes en virtud al **Artículo 100 El Derecho a la Vivienda, como habitantes y paraguayos a la VIVIENDA DIGNA.**

Que, buscar mejores condiciones de vida a las personas que hoy solicitan la regularización del inmueble con viviendas de material cosido y otros de maderas, los hijos de los mismos concurren a las escuelas adyacentes por lo que amerita la regulación de los mismos y en atención a las condiciones actuales que atraviesa el país y que gran parte de la población son de escasos recursos.

Que, atendiendo que la tierra, es de quien lo ocupa en especial tierras mal habidas y latifundios improductivos, pero siempre **respetando el derecho a la propiedad privada establecida en el Art.109 de la Constitución Nacional y la Indemnización a los que acrediten legalmente ser propietarios de los inmuebles e cuestión.**

Que, mediante el Organismo de Aplicación Ministerio de Urbanismo, Vivienda y Hábitat (M.U.V.H.), una vez promulgada la ley dará trámites de titulación a los ocupantes del inmueble y siempre atendiendo a los requisitos que todo beneficiario deberá cumplir para su adjudicación.

Que, estas familias cada uno cuenta con aproximadamente 5 miembros por familia es notable la necesidad de la obtención de una vivienda digna lo cual será posible con la expropiación del inmueble y su posterior transferencia a los actuales ocupantes.

Quiero resaltar, que el inmueble actualmente lo ocupan varias familias quienes han buscado al supuesto dueño y que el mismo es un alemán que no se encuentra en nuestro país y debido a la inutilidad y por la necesidad social de un pedazo de tierra acuden a este Alto Cuerpo Legislativo para la aprobación de este proyecto y regularizar la situación para acceder a los títulos del mismo.

Por todo lo expuesto y mediante el estudio para su posterior aprobación, queridos colegas me despido atentamente.

COMUNIDAD 19 DE OCTUBRE
POTRERITO

LEY.....

"QUE DECLARA DE INTERES SOCIAL Y EXPROPIA A FAVOR DEL MINISTRO DE URBANISMO, VIVIENDA Y HÁBITAT (M.U.V.H.) UN INMUEBLE INDIVIDUALIZADO COMO FINCA N° 2.182 PADRON N° 2.370, UBICADO EN COSTA ALEGRE DEL DISTRITO DE YPANE DEL DEPATAMENTO CENTRAL, A FAVOR DE LOS ACTUALES OCUPANTES".

Artículo 1°: Declárese de Interés Social y Expropiase a favor del Ministerio de Urbanismo, Vivienda y Hábitat (MUVH), un inmueble individualizado como Finca N° 2.182, Padrón N° 2.370, ubicado en Costa Alegre del Distrito de Ypane del Departamento Central, a favor de los actuales ocupantes, cuyos datos técnicos

DATOS TÉCNICOS - POLIGONO RESTANTE T-S-E-3-H-K-N-M

LINEA T-S: CON RUMBO N-69°48'45"-W, MIDE 89.86 M- LINDA CON ENSANCHE DE CAMINO.

LINEA S-E: CON RUMBO N-13°54'31"-E, MIDE 366.80 M- LINDA CON DERECHOS DE PEDRO GOMFZ, BASILIO SUCEDO Y SUC. SEBASTIAN GONZALEZ.

LINEA E-3: CON RUMBO S-81°54'51"-E, MIDE 80.55 M -LINDA CON DERECHOS DE ROSENDO NUÑEZ.

LINEA 3-H: CON RUMBO S-16°26'20"-W, MIDE 162.00 M-LINDA CON DERECHOS DE ROSENDO NUÑEZ

LINEA H-K: CON RUMBO S-72°19'00"-E, MIDE 7.00 M - LINDA CON DERECHOS DE ROSENDO NUÑEZ.

LINEA K-N: CON RUMBO S-11°49'401'-W, MIDE 68.20 M-LINDA CON DERECHOS DE ORTIZ.

LINEA N-M: CON RUMBO S-02°33'50"-W, MIDE 46.50 M- LINDA CON DERECHOS DE ORTIZ.

LINEA M T: CON RUMBO S-14°23'40"-W, MIDE 108.20 M- LINDA CON DERECHOS DE ORTIZ.

ENSANCHE DE CAMI NO POLIGONO T - L-1 -S

LINEA T-L: CON RUMBO S-17°48'30"-W, MIDE 20.00 M - LINDA CON CAMINO PUBLICO YPANE -GUARAMBARE.

LINEA L-1: CON RUMBO N-69°44'46"-W, MIDE 88.50 M - LINDA CON DERECHOS PRIVADOS.

LINEA 1-S: CON RUMBO N-13°54'31"-E, MIDE 20.00 M -LINDA CON CAMINO PUBLICO YPANE -GUARAMBARE.

LINEA S-T: CON RUMBO S-69°48'45"-E, MIDE 89.86 M- LINDA CON POLIGONO RESTANTE.

CERTIFICO: Que es fotocopia
Auténtica del original. Conste
INA FANI PARE
NOTARIA

SUPERFICIE ENSANCHE DECAMINO: 1810 M2

POUGONO GRAL: **2 HA 5132 M2**

ENSANCHE DE CAMINO: 1810 M2

SUP. TOTAL, LIQUIDA: 2 HA 3322 MTS (POLIGONO RESTANTE)

COORDENADAS U.T.M 21J

PUNTO -T	E=450875	N=7183293
PUNTO -5	E=450790	N=7183324
PUNTO -E	E=450879	N=7183680
PUNTO 3-	E=450958	N=7183669

Artículo 2°: Procédase a indemnizar a las personas que legítimamente acrediten la calidad de propietario de la finca expropiada, conforme con los dispuesto en la Constitución Nacional y las Leyes. Ministerio de Urbanismo, Vivienda y Hábitat (MUVH), y los propietarios acordaran en un plazo no mayor a 90 (noventa) días el precio de la Finca expropiada. En caso de no haber acuerdo en el citado plazo, las partes recurrirán al Juzgado de Primera Instancia que corresponda, a los efectos de la determinación judicial del precio.

Artículo 3°: En el caso que el Ministerio de Urbanismo, Vivienda y Hábitat (MUVH) no cuente con fondos para cumplir con esta obligación, deberá incluir el monto acordado o determinado en su proyecto de Presupuesto General para el ejercicio posterior a la promulgación de la presente Ley, a fin de su aprobación en el Presupuesto General de Gastos de la Nación, para indemnizar al propietario.

Artículo 4°: Los trámites de loteamiento, administración, venta y transferencia de la finca expropiada para los actuales ocupantes quedara a cargo del Ministerio de Urbanismo, Vivienda y Hábitat (MUVH).

Artículo 5: De forma

CERTIFICO: Que es fotocopia
Auténtica del original. Conste.-

VIDALINA FANY PAREDES CANTERO
NOTARIA Y
ESCRIBANA PUBLICA
Reg. N° 295
Tel.: 0275 232240
Tte. 1° B. Caballero e/ Instrucción y Asunción
Ypané - Paraguay

COMUNIDAD 19 DE OCTUBRE
POTRERITO
Ypané

Augusto Cuevas
Presidente

O GEO - REFERENCIADO S/ TITULO

ESCALA 1 / 3100

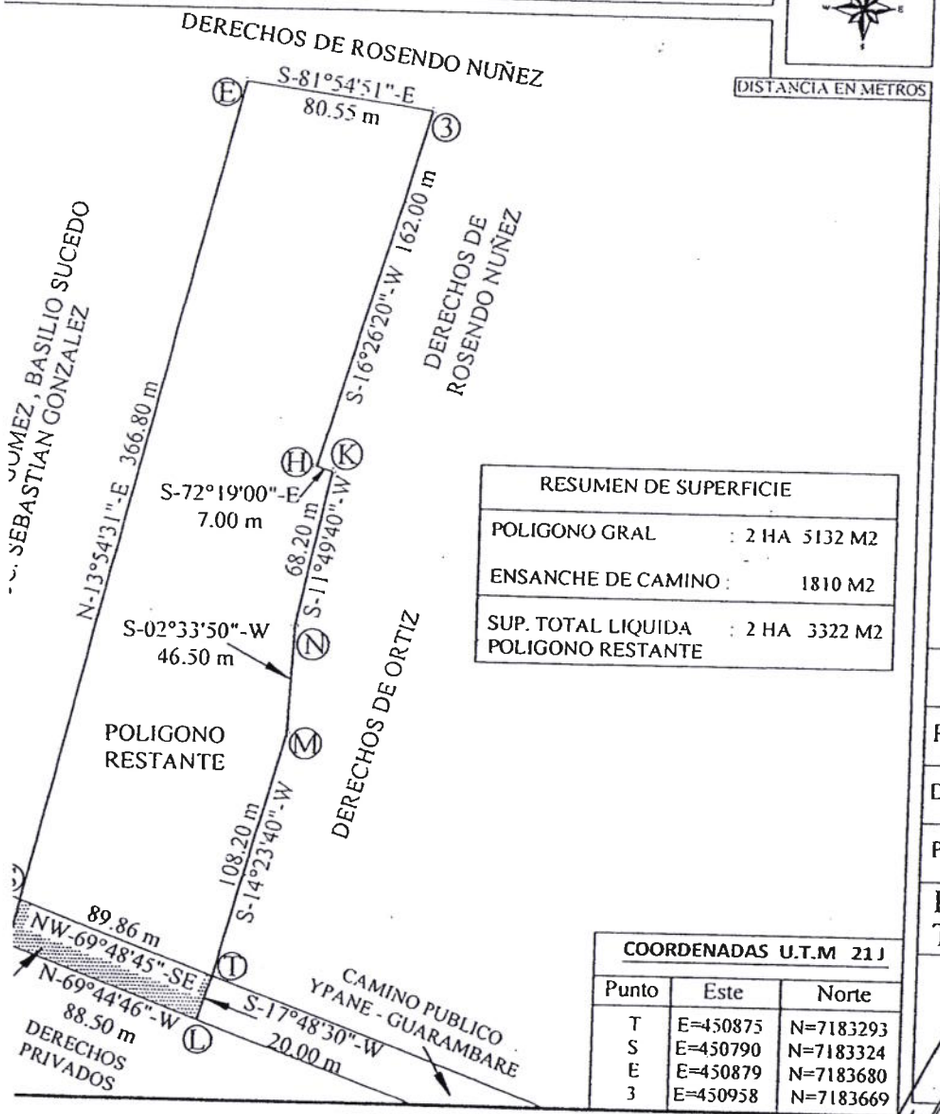

RESUMEN DE SUPERFICIE	
POLIGONO GRAL	: 2 HA 5132 M2
ENSANCHE DE CAMINO	: 1810 M2
SUP. TOTAL LIQUIDA POLIGONO RESTANTE	: 2 HA 3322 M2

COORDENADAS U.T.M 21 J

Punto	Este	Norte
T	E=450875	N=7183293
S	E=450790	N=7183324
E	E=450879	N=7183680
3	E=450958	N=7183669

Espacio Reservado para la Municipalidad

Espacio Reservado para el Servicio Nacional de Catastro

PLANO GEO - REFERENCIADO

PADRON Nº : 2.370	FINCA Nº: 2.182	DPTO.: CENTRAL
DISTRITO: YPANE	LUGAR: COSTA ALEGRE	SUP. TOTAL LIQUIDA : 2 HA 3322 M2

PROPIETARIO : "GLORUS SOCIEDAD ANONIMA"

Profesional: JIMY C. CALDEROLI CH. — Registro M.O.P.C. Nº 394

Título : Licenciado en Ciencias Geográficas — MATRICULA C.S.J. Nº 3514

Firma del Propietario

Firma del Profesional
JIMY C. CALDEROLI CH.
Licenciado en Ciencias Geográficas
Reg. Prof. M.O.P.C. Nº 394
Matric. C.S.J. Nº 3514

Nº Plano 1/1

Fecha 24/06/2020

CERTIFICO: Que es fiel
Auténtica del original. Con

DALINA FANI PAREDES CANTERO
NOTARIA Y ESCRIBANA PUBLICA
Reg. Nº 296
Tel.: 0275 232240
C. Caballero e/ Instrucción y Asunción
Ypané - Paraguay

187

UBICACION SATELITAL

.ORUS SOCIEDAD ANONIMA

.EGRE

:A - 2 HA 3322 M2 POLIGONO RESTANTE
E CAMINO - 1810 M2



CERTIFICO: Que es fot
Auténtica del original. Co

VIDALINA FANI PAREDES CANTERO
NOTARIA Y
ESCRIBANA PUBLICA
Reg. N° 296
Tel.: 0275 232240
Gral. S. Caballero c/ Instrucción y Asunción
Ypané - Paraguay

188

Tribunal Electoral Independiente

TEI

Asentamiento 19 de Octubre – Avda. Potrerito

Ypane – Potrerito

Resolución 01/20

"QUE PROCLAMA LAS CANDIDATURAS A CARGOS DE COMISION DEL ASENTAMIENTO 19 DE OCTUBRE DE LA CIUDAD DE YPANÉ"

Asunción, 07 de Diciembre de 2020

VISTOS: La convocatoria o Elecciones Internas del "ASENTAMIENTO 19 DE OCTUBRE" emana de este Tribunal Electoral Interno.----------

CONSIDERANDO:

QUE: entre las funciones de este Tribunal Electoral Interno "Convocar, Organizar, Supervisar y Vigilar el desarrollo de los procesos electorales internos".----------

QUE: es atribución, de este Tribunal Electoral Interno el juzgamiento y cómputos definitivos, de las elecciones internas realizadas el 06 de Diciembre pasado y arrojo los resultados especificados en la Resolución Nº 01/20 Vice presidenta de Asentamiento 19 de Octubre que pugnaron durante los comicios electorales internos.

POR TANTO, el Tribunal Electoral Interno, en uso de sus atribuciones.----------

RESUELVE:

1) **PROCLAMAR:** Las candidaturas Presidente, Vicepresidente, Secretario de acta Titular, Secretario de acta Suplente, Tesorero Titular , Tesorero Suplente , miembros titulares, miembros suplentes que participaron en las elecciones internas del Asentamiento 19 de Octubre el pasado 06 de Diciembre del corriente año.

Presidente:	Augusto Cuevas Santa Cruz	**C.I Nº** 2.944.658
Vicepresidente:	Luis María Talavera Giménez	**C.I Nº** 4.457.593
Secretario:	Lucio Hananias Bogado Sosa	**C.I Nº** 4.144.814
S. Suplente:	Marciano Ramón Gonzales Núñez	**C.I Nº** 4.511.875
Tesorero:	Víctor Daniel Núñez Rodríguez	**C.I Nº** 1.905.222
T. Suplente:	Fátima Beatriz Almirón Martínez	**C.I Nº** 4.731.165
Miembros Titulares:	Félix Arias Alcaraz	**C.I Nº** 2.390.881
	Graciela Delgado de Fernández	**C.I Nº** 1.190.696
	Wilfrida Vera González	**C.I Nº** 892.530
	Juan Silvino Cardozo	**C.I Nº** 4.472.721
Miembros Suplentes:	Mariela Cáceres Ayala	**C.I Nº** 4.993.812
	Kathia Delgado Velaztiqui	**C.I Nº** 5.701.176
	Clara Isabel Benítez	**C.I Nº** 5.289.072
	Jazmín Araceli Amarilla Torres	**C.I Nº** 7.583.112
Síndico T:	Jorge Prieto	**C.I Nº** 1.454.373
Síndico S:	Cristian David Soto Cabral	**C.I Nº** 4.583.006

2) **COMUNICAR** a quien corresponda y archivar.----------

1/4

Ypané, 23 de setiembre de 2022

Señor

Senador Nacional, Oscar Salomón

Presidente de la Honorable Cámara de Senadores

E. S. D.

La comisión Vecinal del Asentamiento 19 de Octubre, del Barrio Costa Alegre del Distrito de Ypané.

Nos dirigimos a usted y por su intermedio a la Comisión de Asuntos Departamentales, Municipales, Distritales y Regionales de esta Cámara con el fin de presentar el Plano Georeferenciado de la Finca Nº 2.182 con Padrón Nº 2.370, para que sea adjuntado al Expediente Nº S-2110280. del ***"PROYECTO DE LEY QUE DECLARA DE INTERÉS SOCIAL Y EXPROPIA A FAVOR DEL MINISTERIO DE DESARROLLO SOCIAL MDS UN INMUEBLE INDIVIDUALIZADO CON LA FINCA Nº 2182 EL PADRÓN Nº 2370 UBICADO EN COSTA ALEGRE DEL DISTRITO DE YPANÉ EN EL DEPARTAMENTO CENTRAL PARA SU POSTERIOR TRANSFERENCIA A TÍTULO ONEROSO A FAVOR DE SUS ACTUALES OCUPANTES"*** , para seguir el curso en trámites institucionales.

Sin otro motivo particular nos despedimos Usted con el debido respeto.

Sr. Oscar Ramírez Jara
C. I. Nº 3.023.399
Secretario de la Comisión

Sr. Jorge Prieto
C. I. Nº 1.454.373
Presidente de la Comisión

RECIBIDO
MESA DE ENTRADA
23 SEP 2022
H. CÁMARA DE SENADORES

HONORABLE CÁMARA DE SENADORES
RECIBIDO
23-09-2022
MESA DE ENTRADA SECRETARÍA GENERAL

Víctor Bresanovich M.
H. Cámara de Senadores

Jorge Prieto
PRESIDENTE DE COMISIÓN VECINAL

HONORABLE CÁMARA DE SENADORES
RECIBIDO
23 SEP. 2022
DIRECCIÓN DE PROCESO LEGISLATIVO
SECRETARÍA GENERAL

INFORME PERICIAL

A los 9 días del mes de Setiembre del año dos mil veintidós, siendo las 09:00 hs, a solicitud de la parte interesada, **Asentamiento 19 de Octubre**, se realiza una Mensura Administrativa de una Fracción de Terreno, ocupado por el **Asentamiento 19 de Octubre**, individualizada como la **Finca N°: 2.182, con Padrón N°: 2.370, del distrito de Ypane,** con el objeto de determinar las dimensiones y linderos de esta Finca.

DATOS GENERALES DEL INMUEBLE

Propietario:	Glorus Sociedad Anónima	**Departamento:** Central
Finca N°:	2.182	**Distrito:** Ypane
Padrón N°	2.370	**Lugar Denominado:** Costa Alegre

Descripción del Polígono: Según Titulo.

DATOS TECNICOS:

Lado T - S: Con Rumbo N- 69° 48' 45" -W, mide 89.86 mts. Linda con la Fracción I, a transferir al Sr. Pedro Gómez.

Lado S - E: Con rumbo N - 13° 54' 31" - E, mide 366,80 mts. Linda con Derechos de Pedro Gómez, Basilio Sucedo y Suc. Sebastián González.

Lado E - 3: Con rumbo S - 81° 54' 51" - E, mide 80.55 mts. Linda con derecho de Rosendo Núñez.

Lado 3 - H: Con rumbo S - 16° 26' 20" - W, mide 162.00 mts. Linda con derecho de Rosendo Núñez.

Lado H - K: Con rumbo S - 72° 19' 00" - E, mide 7.00 mts. Linda con derechos de Rosendo Núñez.

Lado K - N: Con rumbo S - 11° 49' 40" - W, mide 68.20 mts. Linda con derechos de Ortiz

Lado N - M: Con rumbo S - 02° 33' 50" - W, mide 46.50 mts. Linda con derechos de Ortiz

Lado (M – L) M-T: Con rumbo S - 14° 23' 40" - W, mide 108.20 mts. Linda con derechos de Ortiz

Superficie total Liquida: 2 Ha 3.322 m² (Polígono Restante) (Dos hectáreas, tres mil trescientos veintidós metros cuadrados.

Observación: En el título de Propiedad, el Polígono describe a la, **Línea T - S:** Con Rumbo N - 69° 48' 45" - W, mide 89.86 mts, como inicio de la línea Poligonal, por lo que el cierre del mismo debería ser la, **Línea M - T:** Con rumbo S - 14° 23' 40" - W, mide 108.20 mts, cerrando así con una superficie Liquida de 2 Has 3.322 m², por lo que se observa un error de Tipeo en la descripción de la **Línea M – L**, que debería ser la **Línea M – T**, como se visualiza en el Plano Elaborado.

ANGEL DARIO VILLALBA AYALA
Ing. en Ciencias Geográficas
Reg. Prof. MOPC N° 1757

Descripción del Polígono: Ensanche de camino (Ruta Guarambaré)

Lado T - L: Con rumbo S- 17° 48' 30" -W, mide 20.00 mts. Linda con Camino Publico Ypane – Guarambare.

Lado L - 1: Con rumbo N - 69° 44' 46" - W, mide 88.50 m. Linda con Derechos Privados.

Lado 1 - S: Con rumbo N - 13° 54' 31" - E, mide 20.00 m. Linda con Camino publico Ypane Guarambare.

Lado S - T: Con rumbo S - 69° 48' 45" - E, mide 89.86 m. Linda con Polígono Restante.

SUPERFICIE ENSANCHE DE CAMINO: 1.810 m² (Mil ochocientos diez metros cuadrados)

Coordenadas UTM 21 - J - WGS-84 DE REFERENCIA DE LOS VERTICES T y S:

T – N = 7.183.203 **S – N = 7.183.260**

E = 450.928 **E = 450.859**

Cuadro de superficie

Superficie Total	2 has 5.132 m²
Superficie ensanche de camino	1.810 m²
Superficie Liquida:	2 has 3.322 m²

Es mi informe.

ANGEL DARIO VILLALBA AYALA
Ing. en Ciencias Geográficas
Reg. Prof. MOPC Nº 1757

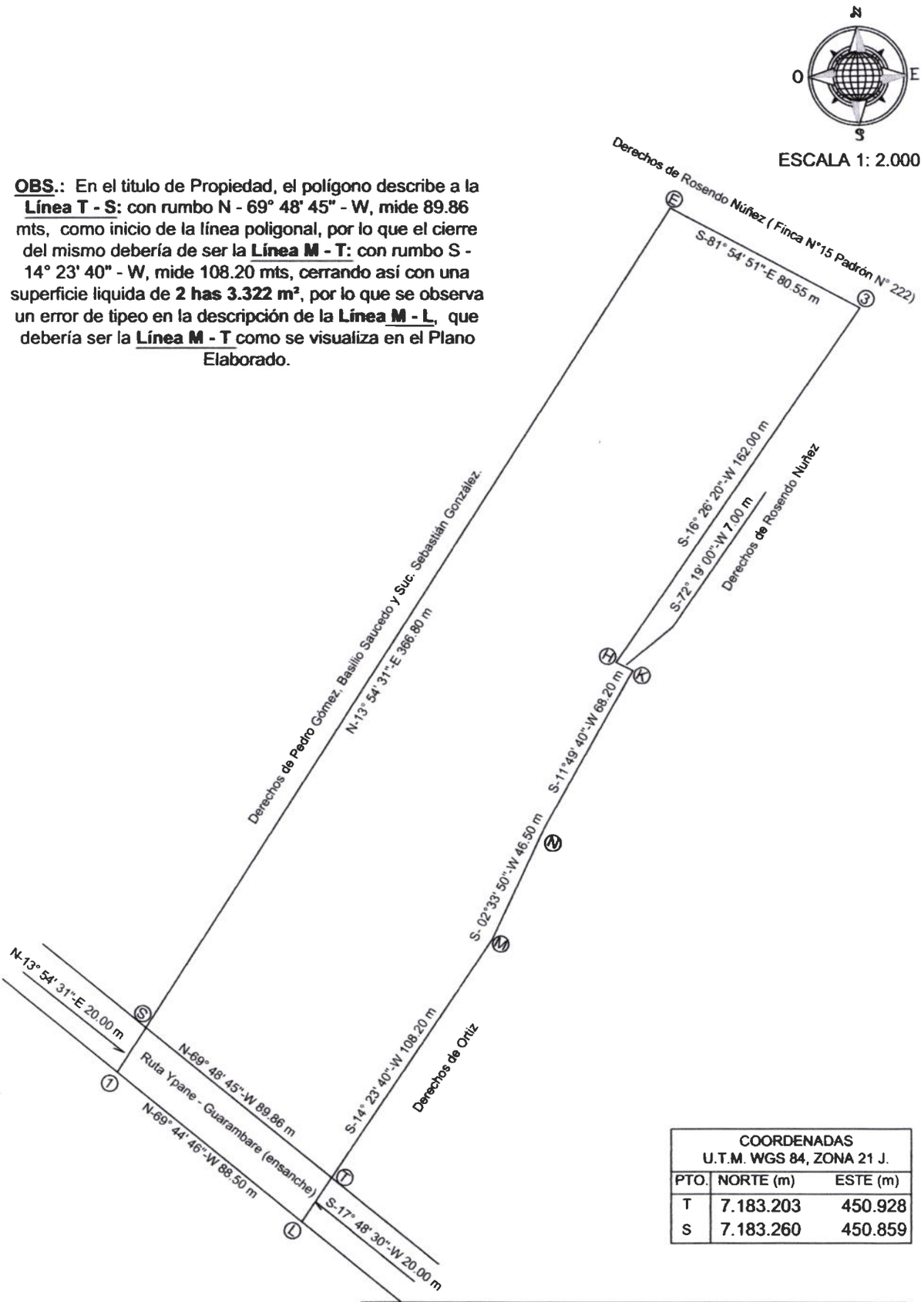

OBS.: En el titulo de Propiedad, el polígono describe a la **Línea T - S:** con rumbo N - 69° 48' 45" - W, mide 89.86 mts, como inicio de la línea poligonal, por lo que el cierre del mismo debería de ser la **Línea M - T:** con rumbo S - 14° 23' 40" - W, mide 108.20 mts, cerrando así con una superficie liquida de **2 has 3.322 m²**, por lo que se observa un error de tipeo en la descripción de la **Línea M - L**, que debería ser la **Línea M - T** como se visualiza en el Plano Elaborado.

COORDENADAS U.T.M. WGS 84, ZONA 21 J.		
PTO.	NORTE (m)	ESTE (m)
T	7.183.203	450.928
S	7.183.260	450.859

PLANO DE UBICACIÓN GEORREFERENCIADA
PROPIETARIO: GLORUS SOCIEDAD ANONIMA
(Ocupado por el Asentamiento 19 de octubre)

PROPIETARIO	DEPARTAMENTO: CENTRAL DISTRITO: YPANE LUGAR: COSTA ALEGRE PADRÓN N°: 2.370 FINCA Nº: 2.182 SUPERFICIE TOTAL: 2 Has 5.132 m² SUP. ENSANCHE DE CAMINO: 1.810 m² SUPERFICIE LIQUIDA: 2 Has 3.322 m²
PROFESIONAL	ÁNGEL DARIO VILLALBA AYALA ING. CIENCIAS GEOGRAFICAS REG. M.O.P.C. Nº: 1.757 CEL. N°: 0971.724.516 E-MAIL: andavillalba@gmail.com

ANGEL DARIO VILLALBA AYALA
Ing. en Ciencias Geográficas
Reg. Prof. MOPC Nº 1757