



4 00001 | 34

Congreso de la Nación
Honorable Cámara de Senadores

Selva Delgado Méndez
Proceso Legislativo
Secretaría General - Cámara de Senadores

Asunción, 22 de agosto de 2019.-

22/08/19
12:38

Señor
Don Blas A. Llano Ramos, Presidente
Honorable Cámara de Senadores
PRESENTE

Tenemos el agrado de dirigirnos al señor Presidente y por su intermedio a la Honorable Cámara, de conformidad con lo que establece la Constitución Nacional y el Reglamento Interno de la Cámara de Senadores, a fin de elevar a consideración el Proyecto de Ley: "QUE DESAFECTA DE SU CONDICIÓN DE BIEN DE DOMINIO PUBLICO MUNICIPAL Y AUTORIZA A LA MUNICIPALIDAD DE PEDRO JUAN CABALLERO A TRANSFERIR A TITULO GRATUITO A FAVOR DEL ESTADO PARAGUAYO - MINISTERIO DE EDUCACIÓN Y CULTURA EL INMUEBLE INDIVIDUALIZADO COMO LOTE N° 2-A, CON CUENTA CORRIENTE CATASTRAL N° 29-1221-10, INSCRIPTO EN LOS REGISTROS PUBLICOS CON MATRICULA N01-12.770 DEL DITRITO DE PEDRO JUAN CABALLERO".

El Proyecto de Ley tiene como objetivo regularizar la situación de la **ESCUELA BÁSICA N° 2124 REPUBLICA FEDERATIVA DEL BRASIL** del citado municipio, para lo cual la Junta Municipal de Pedro Juan Caballero en su Sesión Ordinaria de fecha 10 de julio del 2.017, a través de la Resolución N° 79/2.017, Acta N° 92, Numeral III, ha autorizado a esta Intendencia Municipal a realizar los trámites necesarios para la desafectación de los bienes en cuestión y su posterior transferencia al ente recurrente.

Por lo expuesto precedentemente y por la importancia del rol educativo en la formación de ciudadanos honestos y con la preparación adecuada para ser elementos de cambio en el desarrollo de nuestra nación, ponemos a consideración de este Alto Cuerpo Legislativo el proyecto mencionado.

Sin otro particular, los saludo con mi más alta estima y consideración.



1/43
Juan Bartolomé Ramírez Brizuela
Senador Nacional



Denisse Sánchez
Cabinete de la Presidencia
Honorable Cámara de Senadores

Afg. Erica Noemi Vargas
Directora de Mesa de Entrada
Secretaría General - Cámara de Senadores

Victor Bresanovich M.
H. Cámara de Senadores



Congreso de la Nación
Honorable Cámara de Senadores

LEY N° ...

“QUE DESAFECTA DE SU CONDICIÓN DE BIEN DE DOMINIO PUBLICO MUNICIPAL Y AUTORIZA A LA MUNICIPALIDAD DE PEDRO JUAN CABALLERO A TRANSFERIR A TITULO GRATUITO A FAVOR DEL ESTADO PARAGUAYO - MINISTERIO DE EDUCACIÓN Y CULTURA EL INMUEBLE INDIVIDUALIZADO COMO LOTE N° 2-A, CON CUENTA CORRIENTE CATASTRAL N° 29-1221-10, INSCRIPTO EN LOS REGISTROS PUBLICOS CON MATRICULA N01-12.770 DEL DITRITO DE PEDRO JUAN CABALLERO, DEPARTAMENTO DE AMAMBAY”.

EL CONGRESO DE LA NACIÓN PARAGUAYA SANCIONA CON FUERZA DE

L E Y:

Artículo 1°.- Desafectase del dominio público municipal y autorizase a la Municipalidad de Pedro Juan Caballero, a transferir a título gratuito a favor del Estado Paraguayo – Ministerio de Educación y Cultura el inmueble individualizado como Lote N° 2-A, con Cuenta Corriente Catastral N° 29-1221-10, inscripto en los Registros Públicos con Matricula N01-12.770 del Distrito de Pedro Juan Caballero, Departamento de Amambay :

1 - Lote N° 2 – A (Escuela).-

Línea a-b: Nor-Este: mide 110.00 m. (Ciento Diez metros), linda con el Lote N° 1.-

Línea b-c: Sur-Este: mide 65.00 m. (Sesenta y cinco metros), linda con los Lotes Nros. 3 al 10.-

Línea c-h: Sur-Oeste: mide 110.00 m. (Ciento Diez metros), linda con los Lotes Nros. 2-B – 2-C y 2-D.-

Línea h-a: Nor-Oeste: mide 65.00 m. (Sesenta y cinco metros), linda con la Calle N° 11.-

SUPERFICIE TERRENO: 7.150,00 m2 (Siete mil ciento cincuenta metros cuadrados)

GEORREFERENCIAS EN COORDENADAS U.T.M.:

Vértice “a” : 21k 633.691,68
7.502.777,53

Vértice “b” : 21k 634.036,64
7.502.697,03

Vértice “d” : 21k 633.965,96
7.502.629,15

Elipsoide de Ref.: W.G.S. 84

Zona: 21K

Meridiano Central: 57

SUPERFICIE TOTAL A SER DESAFECTADA: 7.150,00 m2 (SIETE MIL CIENTO CINCUENTA METROS CUADRADOS).

Artículo 2°.- De forma.

2

Lic. Abel González
Senador Nacional

JUAN BARTOLOME RAMIREZ BRIZUELA
SENADOR NACIONAL
H. CAMARA DE SENADORES



MUNICIPALIDAD DE PEDRO JUAN CABALLERO

Curupayty, 288 Esq. Natalicio Talavera - Tel.: (0336) 272.212

Paraguay

0971.815.873
Anibal Gimenez

(01)

00003

A DISPOSICIÓN DE LOS SEÑORES SENADORES

Pedro Juan Caballero, ²⁰ de Diciembre de 2.017.

Sesión de fecha:.....

SEÑOR PRESIDENTE:

Con la más distinguida consideración:

La **INTENDENCIA MUNICIPAL DE PEDRO JUAN CABALLERO**, tiene a bien dirigirse al V.E. y por su digno intermedio donde corresponda, a los efectos de expresar cuanto sigue: -----

Que, de conformidad a lo dispuesto por el Artículo 136 de la Ley N° 3966/2010 "Orgánica Municipal", en nombre y representación de la Municipalidad de Pedro Juan Caballero, viene a solicitar la sanción de una Ley que autoriza la Desafectación de su condición de Bien de Dominio Público Municipal a Bien de Dominio Privado Municipal los inmuebles individualizados como Lote N° 02-A, con Cuenta Corriente Catastral N° 29-1221-10, inscripto en los Registros Públicos con Finca N° 12.770.-----

Que, la motivación fáctica de la presente petición obedece a una cuestión de interés social de esta Comunidad y la misma tendrá como fin la adjudicación en forma gratuita de parte de esta Institución Municipal el referido bien mencionado a favor del **MINISTERIO DE EDUCACION Y CIENCIAS**, para asiento de la **ESCUELA BASICA N° 2124 REPUBLICA FEDERATIVA DEL BRASIL**, a objeto de cumplir sus fines y objetivos para con la sociedad, dentro del marco legal que le acuerda su Carta Orgánica, la Ley N° 4423 y demás normas legales que le atribuyen competencia.-----

Que, la Junta Municipal de Pedro Juan Caballero, en su Sesión Ordinaria de fecha 10 de Julio de 2.017, a través de la Resolución N° 79/2.017, Acta N° 92, Numeral III, ha autorizado a esta Intendencia Municipal realizar los trámites necesarios para la desafectación de los bienes en cuestión y su posterior transferencia al ente recurrente.-----

Que, para el efecto sindicado y estudio correspondiente se adjuntan las siguientes documentaciones: 1) Título de Propiedad de los Inmuebles; 2) Plano y Relevamiento Geo-referenciado; 3) Resolución de la Junta Municipal; todas debidamente autenticadas.-----

Que, en la plena certeza de que la presente tendrá la atención y consideración que se merece, le saluda muy cordialmente.-----

Ing. Civil **LUIS N. AMARILLA CANDIA**
Secretario General



JOSE CARLOS ACEVEDO QUEVEDO
Intendente Municipal

**Al Señor Senador Nacional
FERNANDO ARMINDO LUGO MENDEZ
Presidente del Congreso Nacional
E. S. D.**



Victor Bresanovich M.
H. Cámara de Senadores

No El título de propiedad y la Resolución de la Junta no están autenticadas. 3



02

00004

**RESOLUCIONES ADOPTADAS POR LA JUNTA MUNICIPAL
 A LA INTENDENCIA MUNICIPAL**

Municipalidad - Pedro J. Caballero
 MESA DE ENTRADA
 EXP. N° 51.194
 Fecha 12-07-17
 Alejandra R. ENCARGADA

Resolución N° 79/2.017.-

ACTA N° 92.- SESION ORDINARIA 10 DE JULIO DE 2.017.-

- I.- Por la que se aprueba el dictamen de la Comisión de Legislación N° 089/2.017, al que se adhieren Miembros de las Comisiones de Hacienda y Presupuesto, y la de Infraestructura Pública y Servicios, y que hace referencia a la C.I.N° 091/2.017, a través de la cual se remite el expediente N° 40.053, de fecha 01/06/17, presentada por NIMIA CONCEPCIÓN COLARTE DE AGUAYO, en el que solicita la compra en propiedad definitiva el Solar Municipal N° 13, Manzana N° N, Sector I, ubicado en la dirección de la calle Iturbe esq. Brasil del Barrio Guaraní. La Junta Municipal **RESUELVE**: AUTORIZAR la venta del inmueble en cuestión, siendo el precio por metro cuadrado la suma de 60.000 (sesenta mil guaraníes), por metros cuadrados, y que conforme el informe pericial presentado el mismo consta con una superficie de (400,00 m2) cuatrocientos metros cuadrados, el precio asciende a la suma de (24.000.000) veinticuatro millones de guaraníes.-----
- II.- Por la que se aprueba el dictamen de la Comisión de Legislación N° 090/2.017, al que se adhieren Miembros de las Comisiones de Planificación, Urbanismo y Ordenamiento Territorial, y la de Infraestructura Pública y Servicios, y que hace referencia a la C.I.N° 095/2.017, a través de la cual se remite el expediente N° 17.101, fecha 08/02/17, presentada por ROSALINA ARCE LOPEZ Y TERESA DE JESUS CAÑETE DIAZ, en el que solicita la aprobación del Proyecto de Fraccionamiento del inmueble individualizado con Cta. Cte. Ctral. N° 29-0619-05, del Distrito de Pedro Juan Caballero. La Junta Municipal **RESUELVE**: APROBAR el proyecto de fraccionamiento presentado, por corresponder a derecho.-
- III.- Por la que se aprueba el dictamen de la Comisión de Legislación N° 091/2.017, al que se adhieren Miembros de las Comisiones de Planificación, Urbanismo y Ordenamiento Territorial, y la de Infraestructura Pública y Servicios, y que hace referencia a la C.I.N° 098/2.017, a través de la cual se remite el expediente N° 37.104, de fecha 09/05/17, presentado por ESCUELA BASICA N° 2124 "REPUBLICA FEDERATIVA DEL BRASIL", en el que solicita la adjudicación a título definitivo y gratuito, previa desafectación de su condición de Bien de Dominio Público al Privado Municipal y aprobación del Proyecto de Fraccionamiento del inmueble individualizado como Cta. Cte. Ctral. N° 29-1221-10. La Junta Municipal **RESUELVE**: APROBAR el proyecto de fraccionamiento presentado, consecuentemente AUTORIZAR al Ejecutivo Municipal iniciar los trámites para la desafectación del área correspondiente, como también adjudicar a título gratuito y definitivo el área a la institución recurrente.-----
- IV.- Reiterar la invitación al Jefe del Departamento de Tránsito, por intermedio de la Intendencia Municipal, a los efectos de participar de la sesión ordinaria del día lunes 17 de julio del año en curso, en la sala de sesiones de la Junta Municipal a las 09:30 horas; a los efectos de tratar temas de interés común.-----
- V.- RECOMENDAR al Ejecutivo Municipal, y por su intermedio al Departamento de Obras, establecer los mecanismos tendientes para la demarcación del perímetro del predio ocupado por el Departamento de Identificaciones de la Policía Nacional...///...

Darlis Ruben Torres
 Secretaria General
 Junta Municipal



Juan Milciades Brites Fernández
 Presidente Junta Municipal
 P.J.C.

(03)



JUNTA MUNICIPAL DE PEDRO JUAN CABALLERO

Curupaty, 288 Esq. Nat. Talavera - Tel - Fax.: (0336) 274302

Paraguay

00003
00005

**RESOLUCIONES ADOPTADAS POR LA JUNTA MUNICIPAL
A LA INTENDENCIA MUNICIPAL**

Resolución N° 79/2.017.-

ACTA N° 92.- SESION ORDINARIA 10 DE JULIO DE 2.017.-

...///...: considerando que tienen previsto la confección de cédulas y pasaportes en forma descentralizada, y consecuentemente estarán utilizando equipos de alta generación y de costo elevado.....

Sr. Derlis Rubén Torres González
Secretario General Junta Municipal



Sr. Juan Milciades Britez Fernández
Presidente Junta Municipal

INFORME PERICIAL

El presente informe pericial, corresponde al **PLANO DE FRACCIONAMIENTO Y DESAFECTACION GEO-REFERENCIADO**, del Inmueble con Cta. Cte. Ctral. N° 29-1221-10 Finca N° 12770 – Manzana VI – Lote 2, ubicado sobre la Calle 3 Esq. Calle (Loteamiento Marpar) Colonia Vice Pte. Sánchez, del Distrito de Pedro Juan Caballero, Dpto. del Amambay, República del Paraguay, perteneciente a: **MUNICIPALIDAD DE PEDRO JUAN CABALLERO**, cuyas dimensiones, linderos y superficies son los siguientes:

Lote N° 2-A (Escuela).-

Línea a-b: Nor-Este: mide 110,00 m. (Ciento diez metros), linda con el Lote N° 1.-

Línea b-c : Sur-Este: mide 65,00 m. (Sesenta y cinco metros), linda con los Lotes Nos. 3 al 10.-

Línea c-h : Sur-Oeste: mide 110,00 m. (Ciento diez metros), y linda con los Lotes Nos. 2-B - 2-C y 2-D.-

Línea h-a: Nor-Oeste: mide 65,00 m. (Sesenta y cinco metros), linda con la Calle N° 11.-

SUPERFICIE TERRENO: 7,150.00 m2. (Siete mil ciento cincuenta metros cuadrados).-

Lote N° 2-B.-

Línea j-c: Nor-Este: mide 59,00 m. (Cincuenta y nueve metros), linda con el Lote N° 2-A (Escuela).-

Línea c-d : Sur-Este: mide 33,00 m. (Treinta y tres metros), linda con los Lotes Nos. 3 al 10.-

Línea d-e : Sur-Oeste: mide 59,00 m. (Cincuenta y nueve metros), linda con la Calle N° 3.-

Línea e-j: Nor-Oeste: mide 33,00 m. (Treinta y tres metros), linda con el Lote N° 2-C.-

SUPERFICIE TERRENO: 1,947.00 m2. (Mil novecientos cuarenta y siete metros cuadrados).-

Lote N° 2-C.-

Línea i-j: Nor-Este: mide 31,00 m. (Treinta y un metros), linda con el Lote N° 2-A (Escuela).-

Línea j-e : Sur-Este: mide 33,00 m. (Treinta y tres metros), linda con el Lote N° 2-B.-

Línea e-f : Sur-Oeste: mide 31,00 m. (Treinta y un metros), linda con la Calle N° 3.-

Línea f-i: Nor-Oeste: mide 33,00 m. (Treinta y tres metros), linda con el Lote N° 2-D.-

SUPERFICIE TERRENO: 1,023.00 m2. (Mil veintitrés metros cuadrados).-

Lote N° 2-D.-

Línea h-i: Nor-Este: mide 20,00 m. (Veinte metros), linda con el Lote N° 2-A (Escuela).-



Línea i-f : Sur-Este: mide 33,00 m. (Treinta y tres metros), linda con el Lote N° 2-C.-

Línea f-g : Sur-Oeste: mide 20,00 m. (Veinte metros), linda con la Calle N° 3.-

Línea g-h: Nor-Oeste: mide 33,00 m. (Treinta y tres metros), linda con la Calle N° 11.-

SUPERFICIE TERRENO: 660.00 m2. (Seiscientos sesenta metros cuadrados).-

6



José María Coronel
 INGENIERO CIVIL
 REG. PROF. M. C. P. 2478



(07)

00009

RESUMEN DE SUPERFICIE

Sup. Lote N° 2-A	:	7.150,00 m2
Sup. Lote N° 2-B	:	1.947,00 m2
Sup. Lote N° 2-C	:	1.023,00 m2
Sup. Lote N° 2-D	:	660,00 m2
Total Sup.	:	10.780,00 m2

GEORREFERENCIAS EN COORDENADAS U.T.M:

Vértice "a" : 21k 633.691,68
 7.502.777,53
Vértice "b" : 21k 634.036,64
 7.502.697,03
Vértice "d" : 21k 633.965,96
 7.502.629,15


Elipsoide de Ref.: W.G.S. 84
Zona: 21K
Meridiano Central: 57


Es informe.-

Pedro Juan Caballero, 16 de Noviembre de 2016.-

MUNICIPALIDAD DE PEDRO JUAN CABALLERO
Departamento de Obras Municipales
APROBADO
Fecha: 11
Jefe Depto. de Obras Municipales EXP. N.
Arq. Miguel Andres Rojas Leo
Jefe
Dpto. de Obras y Bienes Municipales

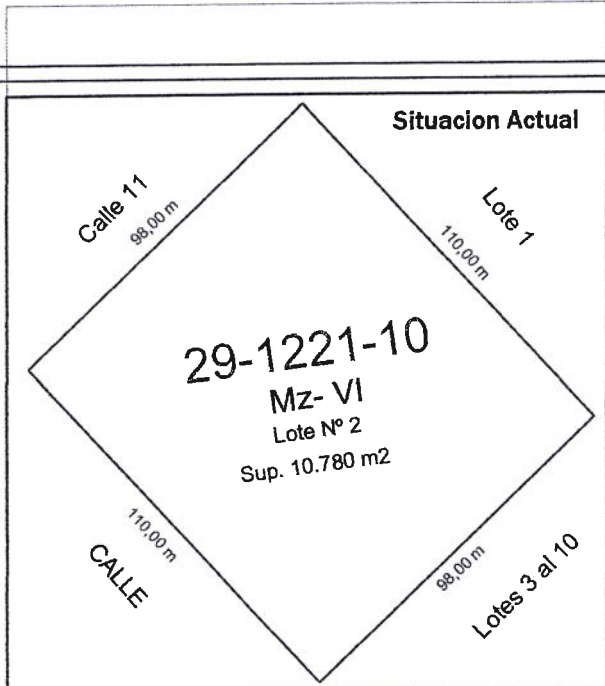



.....
Ing. Civil Felix Gomez Coronel
Reg. C.I.P/MQPC. N° 2478



04

00006

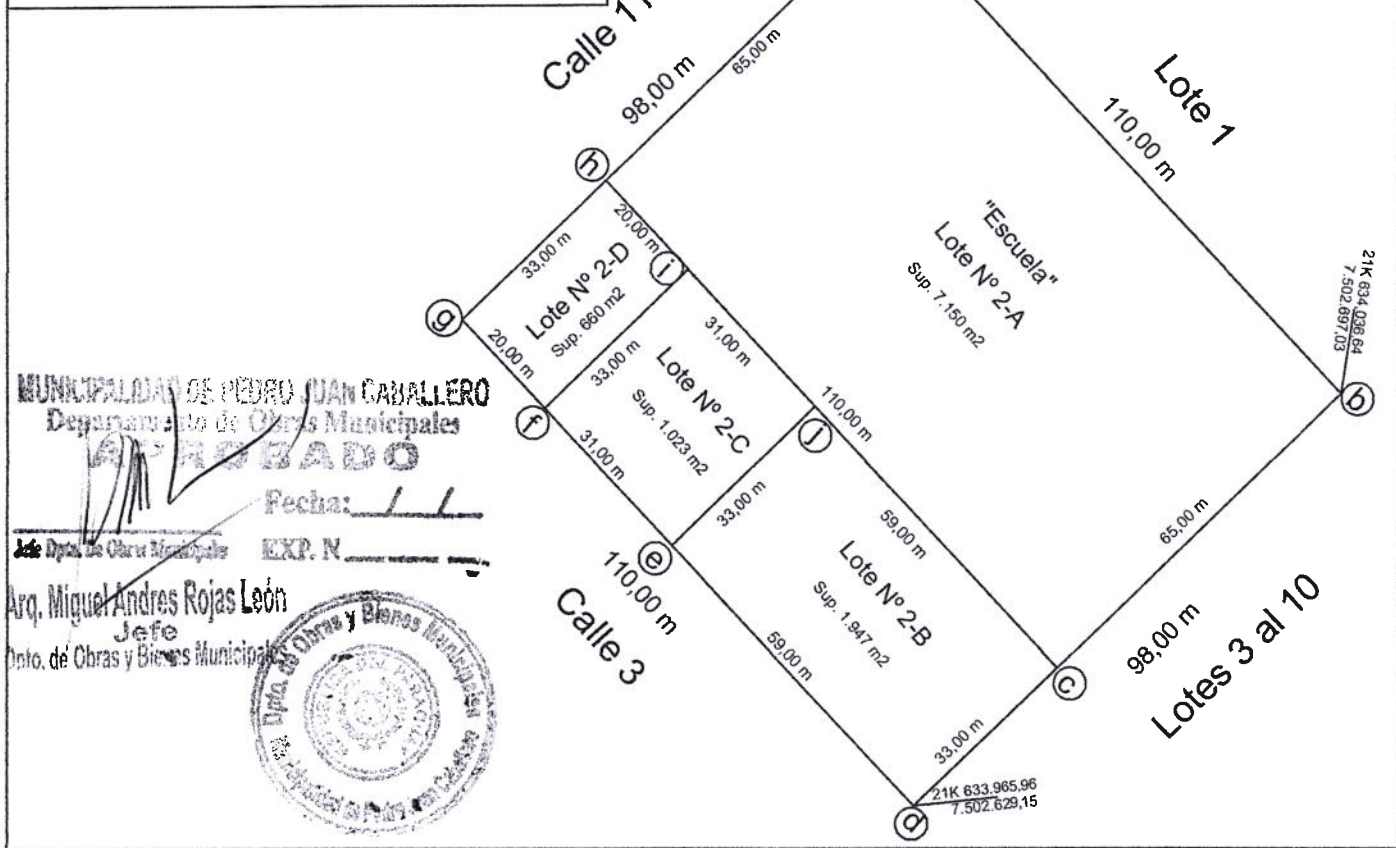


Elipsoide de Ref.: W.G.S. 84
 ZONA: 21K
 Meridiano Central: 57



ESCALA 1:1250

Situacion Fraccionada



MUNICIPALIDAD DE PEDRO JUAN CABALLERO
 Departamento de Obras Municipales
APROBADO

Fecha: / /
 Jefe Depto. de Obras Municipales EXP. N°

Arq. Miguel Andres Rojas León
 Jefe
 Depto. de Obras y Bienes Municipales



PLANO DE FRACCIONAMIENTO Y DESAFECTACION

PROPIETARIO:
MUNICIPALIDAD DE PEDRO JUAN CABALLERO

PROFESIONAL: Ing. Civil Felix Gomez Coronel	C.I.P / M.O.P.C. N° 2478	ESCALA INDICADA	FECHA 16/11/2016
--	-----------------------------	--------------------	---------------------

UBICACION:
Calle 3 Esq. Calle (Loteamiento Marpar)

UBICACION: DISTRITO: DEPARTAMENTO:
Colonia Vice-Pte- Sanchez Pedro J. Caballero Amambay

RESUMEN DE SUPERFICIE	
Sup. Lote Nº 2-A :	7.150 m2
Sup. Lote Nº 2-B :	1.947 m2
Sup. Lote Nº 2-C :	1.023 m2
Sup. Lote Nº 2-D :	660 m2
Total. Sup.	10.780 m2

MANZANA	LOTE	SUPERFICIE:	Cta. Cfe. Cfral.	Finca N°
VI	2	10.780 m2	29-1221-10	12.770

Intendente Municipal
 Jose Carlos Acevedo Quevedo

Secretario General
 Ing. Luis Nemesio Amarilla Candia

Profesional
 Felix Gomez Coronel
 INGENIERO CIVIL
 REG. PROF. D.O.C.P. 2478



Colegio de Escribanos del Paraguay

SELLADO NOTARIAL



00012

Nº 6387858



19 (diecinueve)

SERIE BK



ESCRIBANO : GUIDO RAMON PEREIRA PATIÑO
LOCALIDAD : LAMBARE
DIRECCION : FELICIDAD Nº 341
REGISTRO : 324

PARA TESTIMONIOS Y ACTUACIONES

1. VENTA DE INMUEBLES QUE OTORGA RODRIGO ALVARENGA PAREDES A FAVOR DEL
2. SEÑOR HIROYUKI SATO Y DONACION DE INMUEBLES QUE OTORGA RODRIGO ALVARENGA
3. PAREDES A FAVOR DE LA MUNICIPALIDAD DE PEDRO JUAN CABALLERO.-----
4. ESCRITURA NUMERO:VEINTITRES.--(Nº:23).-----
5. En la Ciudad de Lamberé, República del Paraguay, a los veintidós días del
6. mes de Mayo del año dos mil doce, ante mí, GUIDO RAMON PEREIRA PATIÑO,
7. Escribano Público, Registro Notarial Nº 324; Con pareces: por una parte, el
8. señor RODRIGO ALVARENGA PAREDES, con Cédula de Identidad Nº: 3.808.953,
9. paraguayo, casado y separado de bienes, domiciliado en la casa de la calle
10. Ytororo casi 19 de Marzo del Distrito de Pedro Juan Caballero, y de paso
11. por esta. Por otra el señor HIROYUKI SATO, con cédula de Identidad
12. Paraguaya No. 535.261, japonés, soltero, domiciliado en la casa de la
13. calle Tte. Herreros esq. Curunayty de Pedro Juan Caballero. Y por último
14. los señores JOSE CARLOS ACEVEDO QUEVEDO y LUIS NEMESIO AMARILLA CANDIA,
15. con Cédulas de identidad No. 1.412.934 y 1.609.621, respectivamente,
16. paraguayos, solteros, domiciliados para este acto en la Municipalidad de
17. Pedro Juan Caballero cito en Curunayty 238 esq. Natalicio Talavera,
18. Distrito Pedro Juan Caballero los comparecientes son, mayores de edad,
19. capaces, quedan identificados con los documentos citados, se encuentran de
20. paso por esta ciudad, cumplieron con las leyes de carácter personal para
21. este tipo de otorgamiento, doy fe. REPRESENTACIONES: los señores RODRIGO
22. ALVARENGA PAREDES e HIROYUKI SATO, comparecen por derecho propio, en tanto
23. que los señores JOSE CARLOS ACEVEDO QUEVEDO y LUIS NEMESIO AMARILLA
24. CANDIA, lo hacen en representación de la MUNICIPALIDAD DE PEDRO JUAN
25. CABALLERO, en sus caracteres de Intendente y Secretario, respectivamente.

1. electo el primero de acuerdo al A.I. 07/2010 del Tribunal de Amambay, y
2. designado el segundo de acuerdo a la Resolución Municipal 1039/2006 del
3. 19-12-2006. Dejo copia agregada al protocolo de dichos documentos de
4. representación. **-Y EXPONEN:** que por el presente acto libre, consciente y
5. voluntariamente, han acordado en celebrar dos contratos: **PRIMER ACTO**
6. **JURIDICO:** de **COMPRAVENTA DE INMUEBLE** en el cual señor **RODRIGO ALVARENGA**
7. **PAREDES VENDE Y TRANSFIERE** a favor del señor **HIROYUKI SATO**, 191 lotes de
8. su propiedad, con todo lo en el edificado, plantado y existente,
9. identificado como finca 2.539, del Distrito de PEDRO JUAN CABALLERO, lugar
10. "Colonia Vicepresidente Sánchez", posee plano de Loteamiento aprobado por
11. Resolución Municipal N°251 de fecha 12 de Abril de 1.996, dichos lotes se
12. individualizan: **MANZANA I: LOTE N° 1: AL NORTE:** mide 14.11 m., y linda con
13. la Calle N° 15. **AL SUR:** mide 14.11 m., y linda con el Lote N° 18. **AL ESTE:**
14. mide 30.50 m., y linda con la Calle 1. **AL OESTE:** mide 31.22 m., y linda con
15. el Lote N° 2. **SUPERFICIE:** 433,88 m². - Cta. Cte: 29-1216-18. - **LOTE N° 2: AL**
16. **NORTE:** mide 12.50 m., y linda con la Calle N° 15. **AL SUR:** mide 12.35 m., y
17. linda con el Lote N° 17. **AL ESTE:** mide 31.22 m., y linda con el Lote N°
18. 1. **AL OESTE:** mide 31.81 m., y linda con el Lote N° 3. **SUPERFICIE:** 400,73
19. m². - Cta. Cte: 29-1216-17. - **LOTE N° 3: AL NORTE:** mide 12.50 m., y linda
20. con la Calle N° 15. **AL SUR:** mide 12.33 m., y linda con el Lote N° 16. **AL**
21. **ESTE:** mide 31.81 m., y linda con el Lote N° 2. **AL OESTE:** mide 32.48 m., y
22. linda con el Lote N° 4. **SUPERFICIE:** 404,74 m². - Cta. Cte: 29-1216-16. -
23. **LOTE N° 4: AL NORTE:** mide 12.50 m., y linda con la Calle N° 15. **AL SUR:**
24. mide 12.33 m., y linda con el Lote N° 15. **AL ESTE:** mide 32.48 m., y linda
25. con el Lote N° 3. **AL OESTE:** mide 33.11 m., y linda con el Lote





Colegio de Escribanos del Paraguay

SELLADO NOTARIAL



11



00013
Nº 6351966

20 (Veinte)

SERIE BK



ESCRIBANO : GUIDO RAMON PEREIRA PATIÑO
LOCALIDAD : LAMBARE
DIRECCION : FELICIDAD Nº 341
REGISTRO : 324

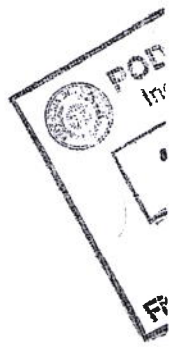
PARA TESTIMONIOS Y ACTUACIONES

JUDICIAL
de Juces
OCT. 2012
REALIZADO

1. Nº 5. SUPERFICIE: 410,97 m2.- Cta. Cte: 29-1216-15.- LOTE Nº 5: AL NORTE:
2. mide 12.50 m, y linda con la Calle Nº 15. AL SUR: mide 12.33 m, y linda con
3. el Lote Nº 14. AL ESTE: mide 33.11 m, y linda con el Lote Nº 4. AL OESTE:
4. mide 33.74 m, y linda con el Lote Nº 6. SUPERFICIE: 417,76 m2.- Cta. Cte:
5. 29-1216-14.- LOTE Nº 6: AL NORTE: mide 12.00 m, y linda con la Calle Nº 15.
6. AL SUR: mide 12.33 m, y linda con el Lote Nº 13. AL ESTE: mide 33.74 m, y
7. linda con el Lote Nº 5. AL OESTE: mide 34.37 m, y linda con el Lote Nº
8. 7. SUPERFICIE: 423,89 m2.- Cta. Cte: 29-1216-13.- LOTE Nº 7: AL NORTE: mide
9. 12.50 m, y linda con la Calle Nº 15. AL SUR: mide 12.33 m, y linda con el
10. Lote Nº 12. AL ESTE: mide 34.37 m, y linda con el Lote Nº 6. AL OESTE: mide
11. 35.00 m, y linda con el Lote Nº 8 y 9. SUPERFICIE: 430,20 m2.- Cta. Cte: 29-
12. 1216-12.- LOTE Nº 8: AL NORTE: mide 24.00 m, y linda con la Calle Nº 15. AL
13. SUR: mide 24.00 m, y linda con el Lote Nº 9. AL ESTE: mide 20.00 m, y linda
14. con el Lote Nº 7. AL OESTE: mide 21.50 m, y linda con la Calle Nº
15. 3. SUPERFICIE: 498,00 m2.- Cta. Cte: 29-1216-11.- LOTE Nº 9: AL NORTE: mide
16. 24.00 m, y linda con el Lote Nº 8. AL SUR: mide 24.00 m, y linda con el
17. Lote Nº 10. AL ESTE: mide 15.00 m, y linda con el Lote Nº 7. AL OESTE: mide
18. 15.00 m, y linda con la Calle Nº 3. SUPERFICIE: 360,00 m2.- Cta. Cte: 29-
19. 1216-10.- LOTE Nº 10: AL NORTE: mide 24.00 m, y linda con el Lote Nº 9. AL
20. SUR: mide 24.00 m, y linda con el Lote Nº 11. AL ESTE: mide 15.00 m, y linda
21. con el Lote Nº 12. AL OESTE: mide 15.00 m, y linda con la Calle Nº
22. 3. SUPERFICIE: 360,00 m2.- Cta. Cte: 29-1216-09.- LOTE Nº 11: AL NORTE: mide
23. 24.00 m, y linda con el Lote Nº 10. AL SUR: mide 24.00 m, y linda con la
24. Calle Nº 14. AL ESTE: mide 15.00 m, y linda con el Lote Nº 12. AL OESTE: mide
25. 15.00 m, y linda con la Calle Nº 3. SUPERFICIE: 360,00 m2.- Cta. Cte: 29-

AA

1. 1216-08.- LOTE Nº 12:AL NORTE:mide 12.33 m,y linda con el Lote Nº 7. AL
2. SUR:mide 12.33 m,y linda con la Calle Nº 14.AL ESTE:mide 30.00 m,y linda
3. con el Lote Nº 13.AL OESTE:mide 30.00 m,y linda con el Lote Nº 10 y
4. 11.SUPERFICIE:369,90 m2.- Cta. Cte: 29-1216-07.-LOTE Nº 13:AL NORTE:mide
5. 12.33 m,y linda con el Lote Nº 6. AL SUR:mide 12.33 m,y linda con la
6. Calle Nº 14.AL ESTE:mide 30.00 m,y linda con el Lote Nº 14.AL OESTE:mide
7. 30.00 m,y linda con el Lote Nº 12.SUPERFICIE:369,90 m2.- Cta. Cte: 29-
8. 1216-06.- LOTE Nº 14:AL NORTE:mide 12.33 m,y linda con el Lote Nº 5. AL
9. SUR:mide 12.33 m,y linda con la Calle Nº 14.AL ESTE:mide 30.00 m,y linda
10. con el Lote Nº 15.AL OESTE:mide 30.00 m,y linda con el Lote Nº
11. 13.SUPERFICIE:369,90 m2.- Cta. Cte: 29-1216-05.- LOTE Nº 15:AL NORTE:
12. mide 12.33 m,y linda con el Lote Nº 4. AL SUR:mide 12.33 m,y linda con
13. la Calle Nº 14.AL ESTE:mide 30.00 m,y linda con el Lote Nº 16.AL OESTE:
14. mide 30.00 m,y linda con el Lote Nº 14.SUPERFICIE:369,90 m2.- Cta. Cte:
15. 29-1216-04.-LOTE Nº 16:AL NORTE:mide 12.33 m,y linda con el Lote Nº 3.
16. AL SUR:mide 12.33 m,y linda con la Calle Nº 14.AL ESTE:mide 30.00 m,y
17. linda con el Lote Nº 17.AL OESTE:mide 30.00 m,y linda con el Lote Nº
18. 15.SUPERFICIE:369,90 m2.- Cta. Cte: 29-1216-03.- LOTE Nº 17:AL NORTE:
19. mide 12.35 m,y linda con el Lote Nº 2. AL SUR:mide 12.35 m,y linda con
20. la Calle Nº 14.AL ESTE:mide:30.00 m,y linda con el Lote Nº 18.AL OESTE:
21. mide 30.00 m,y linda con el Lote Nº 16.SUPERFICIE:370,30 m2.- Cta. Cte:
22. 29-1216-02.- LOTE Nº 18:AL NORTE:mide 14.11 m,y linda con el Lote Nº 1.
23. AL SUR:mide 14.11 m,y linda con la Calle Nº 14.AL ESTE:mide 30.00 m,y
24. linda con la Calle Nº 1.AL OESTE:mide 30.00 m,y linda con el Lote Nº
25. 17.SUPERFICIE:423,30 m2.- Cta. Cte: 29-1216-01.- MANZANA II:LOTE Nº 1:AL





Colegio de Escribanos del Paraguay

SELLADO NOTARIAL



14

SERIE BK



Nº 6351967

ESCRIBANO : GUIDO RAMON PEREIRA PATIÑO
LOCALIDAD : LAMBARE
DIRECCIÓN : FELICIDAD Nº 341
REGISTRO : 324

00015
21 (veintiuno) 00014

PARA TESTIMONIOS Y ACTUACIONES

1. NORTE:mide 14.11 m,y linda con la Calle Nº 14. AL SUR:mide 14.11 m,y
2. linda con el Lote Nº 18.AL ESTE:mide 30.00 m,y linda con la Calle 1.AL
3. OESTE:mide 30.00 m,y linda con el Lote Nº 2.SUPERFICIE:423,30 m2.- Cta.
4. Cte: 29-1217-18.- LOTE Nº 2:AL NORTE:mide 12.35 m,y linda con la Calle Nº
5. 14. AL SUR:mide 12.35 m,y linda con el Lote Nº 17.AL ESTE:mide 30.00 m,
6. y linda con el Lote Nº 1.AL OESTE:mide 30.00 m,y linda con el Lote Nº
7. 3.SUPERFICIE:370,50 m2.- Cta. Cte: 29-1217-17.- LOTE Nº 3:AL NORTE:mide
8. 12.33 m,y linda con la Calle Nº 14. AL SUR:mide 12.33 m,y linda con el
9. Lote Nº 16.AL ESTE:mide 30.00 m,y linda con el Lote Nº 2.AL OESTE:mide
10. 30.00 m,y linda con el Lote Nº 4.SUPERFICIE:369,90 m2.- Cta. Cte: 29-
11. 1217-16.- LOTE Nº 4:AL NORTE:mide 12.33 m,y linda con la Calle Nº 14. AL
12. SUR:mide 12.33 m,y linda con el Lote Nº 15.AL ESTE:mide 30.00 m,y linda
13. con el Lote Nº 3.AL OESTE:mide 30.00 m,y linda con el Lote Nº
14. 5.SUPERFICIE:369,90 m2.- Cta. Cte: 29-1217-15.- LOTE Nº 5:AL NORTE:mide
15. 12.33 m,y linda con la Calle Nº 14. AL SUR:mide 12.33 m,y linda con el
16. Lote Nº 14.AL ESTE:mide 30.00 m,y linda con el Lote Nº 4.AL OESTE:mide
17. 30.00 m,y linda con el Lote Nº 6.SUPERFICIE:369,90 m2.- Cta. Cte: 29-
18. 1217-14.- LOTE Nº 6:AL NORTE:mide 12.33 m,y linda con la Calle Nº 14. AL
19. SUR:mide 12.33 m,y linda con el Lote Nº 13.AL ESTE:mide 30.00 m,y linda
20. con el Lote Nº 5.AL OESTE:mide 30.00 m,y linda con el Lote Nº
21. 7.SUPERFICIE:369,90 m2.- Cta. Cte: 29-1217-13.- LOTE Nº 7:AL NORTE:mide
22. 12.33 m,y linda con la Calle Nº 15. AL SUR:mide 12.33 m,y linda con el
23. Lote Nº 12.AL ESTE:mide 30.00 m,y linda con el Lote Nº 6.AL OESTE:mide
24. 30.00 m,y linda con el Lote Nº 8 y 9.SUPERFICIE:369,90 m2.- Cta. Cte: 29-
25. 1217-12.- LOTE Nº 8:AL NORTE:mide 24.00 m,y linda con la Calle Nº 14. AL

17 OCT. 2015
FRENTE JUDICIAL
ma:.....

1. SUR:mide 24.00 m,y linda con el Lote Nº 9.AL ESTE:mide 15.00 m,y linda
2. con el Lote Nº 7.AL OESTE:mide 15.00 m,y linda con la Calle Nº
3. 3.SUPERFICIE:360,00 m2.- Cta. Cte: 29-1217-11.- LOTE Nº 9:AL NORTE:mide
4. 24.00 m,y linda con el Lote Nº 8. AL SUR:mide 24.00 m,y linda con el
5. Lote Nº 10.AL ESTE:mide 15.00 m,y linda con el Lote Nº 7.AL OESTE:mide
6. 15.00 m,y linda con la Calle Nº 3.SUPERFICIE:360,00 m2.- Cta. Cte: 29-
7. 1217-10.- LOTE Nº 10:AL NORTE:mide 24.00 m,y linda con el Lote Nº 9. AL
8. SUR:mide 24.00 m,y linda con el Lote Nº 11.AL ESTE:mide 15.00 m,y linda
9. con el Lote Nº 12.AL OESTE:mide 15.00 m,y linda con la Calle Nº
10. 3.SUPERFICIE:360,00 m2.- Cta. Cte: 29-1217-09.- LOTE Nº 11:AL NORTE:mide
11. 24.00 m,y linda con el Lote Nº 10. AL SUR:mide 24.00 m,y linda con la
12. Calle Nº 13.AL ESTE:mide 15.00 m,y linda con el Lote Nº 12.AL OESTE:mide
13. 15.00 m,y linda con la Calle Nº 3.SUPERFICIE:360,00 m2.- Cta. Cte: 29-
14. 1217-08.-LOTE Nº 12:AL NORTE:mide 12.33 m,y linda con el Lote Nº 7. AL
15. SUR:mide 12.33 m,y linda con la Calle Nº 13.AL ESTE:mide 30.00 m,y linda
16. con el Lote Nº 13.AL OESTE:mide 30.00 m,y linda con el Lote Nº 10 y
17. 11.SUPERFICIE:369,90 m2.- Cta. Cte: 29-1217-07.- LOTE Nº 13:AL NORTE:
18. mide 12.33 m,y linda con el Lote Nº 6. AL SUR:mide 12.33 m,y linda con
19. la Calle Nº 13.AL ESTE:mide 30.00 m,y linda con el Lote Nº 14.AL OESTE:
20. mide 30.00 m,y linda con el Lote Nº 12.SUPERFICIE:369,90 m2.- Cta. Cte:
21. 29-1217-06.-LOTE Nº 14:AL NORTE:mide 12.33 m,y linda con el Lote Nº 5.
22. AL SUR:mide 12.33 m,y linda con la Calle Nº 13.AL ESTE:mide 30.00 m,y
23. linda con el Lote Nº 15.AL OESTE:mide 30.00 m,y linda con el Lote Nº
24. 13.SUPERFICIE:369,90 m2.- Cta. Cte: 29-1217-05.-LOTE Nº 15:AL NORTE:mide
25. 12.33 m,y linda con el Lote Nº 4. AL SUR:mide 12.33 m,y linda con la





Colegio de Escribanos del Paraguay

SELLADO NOTARIAL



13



Nº 6351968 00015

22 (veintidos)

SERIE BK

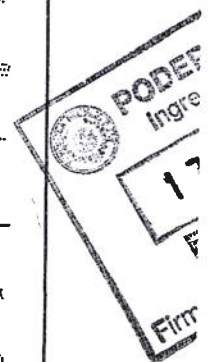
ESCRIBANO : GUIDO RAMON PEREIRA PATIÑO
LOCALIDAD : LAMBARE
DIRECCION : FELICIDAD Nº 341
REGISTRO : 324

PARA TESTIMONIOS Y ACTUACIONES

1. Calle Nº 13. AL ESTE: mide 30.00 m., y linda con el Lote Nº 16. AL OESTE: mide
2. 30.00 m., y linda con el Lote Nº 14. SUPERFICIE: 369,90 m2.- Cta. Cte: 29-
3. 1217-04.- LOTE Nº 16: AL NORTE: mide 12.33 m., y linda con el Lote Nº 3. AL
4. SUR: mide 12.33 m., y linda con la Calle Nº 13. AL ESTE: mide 30.00 m., y linda
5. con el Lote Nº 17. AL OESTE: mide 30.00 m., y linda con el Lote Nº
6. 15. SUPERFICIE: 369,90 m2.- Cta. Cte: 29-1217-03.- LOTE Nº 17: AL NORTE: mide
7. 12.35 m., y linda con el Lote Nº 2. AL SUR: mide 12.35 m., y linda con la
8. Calle Nº 13. AL ESTE: mide 30.00 m., y linda con el Lote Nº 18. AL OESTE: mide
9. 30.00 m., y linda con el Lote Nº 16. SUPERFICIE: 370,50 m2.- Cta./Cte: 29-
10. 1217-02.- LOTE Nº 18: AL NORTE: mide 14.11 m., y linda con el Lote Nº 1. AL
11. SUR: mide 14.11 m., y linda con la Calle Nº 13. AL ESTE: mide 30.00 m., y linda
12. con la Calle Nº 1. AL OESTE: mide 30.00 m., y linda con el Lote Nº
13. 17. SUPERFICIE: 423,30 m2.- Cta. Cte: 29-1217-01.- MANZANA III: LOTE Nº 1:
14. AL NORTE: mide 14.11 m., y linda con la Calle Nº 13. AL SUR: mide 14.11 m., y
15. linda con el Lote Nº 18. AL ESTE: mide 30.00 m., y linda con la Calle 1. AL
16. OESTE: mide 30.00 m., y linda con el Lote Nº 2. SUPERFICIE: 423,30 m2.- Cta.
17. Cte: 29-1218-18.- LOTE Nº 2: AL NORTE: mide 12.35 m., y linda con la Calle Nº
18. 13. AL SUR: mide 12.35 m., y linda con el Lote Nº 17. AL ESTE: mide 30.00 m.,
19. y linda con el Lote Nº 1. AL OESTE: mide 30.00 m., y linda con el Lote Nº
20. 3. SUPERFICIE: 370,50 m2.- Cta. Cte: 29-1218-17.- LOTE Nº 3: AL NORTE: mide
21. 12.33 m., y linda con la Calle Nº 13. AL SUR: mide 12.33 m., y linda con el
22. Lote Nº 16. AL ESTE: mide 30.00 m., y linda con el Lote Nº 2. AL OESTE: mide
23. 30.00 m., y linda con el Lote Nº 4. SUPERFICIE: 369,90 m2.- Cta. Cte: 29-
24. 1218-16.- LOTE Nº 4: AL NORTE: mide 12.33 m., y linda con la Calle Nº 13. AL
25. SUR: mide 12.33 m., y linda con el Lote Nº 15. AL ESTE: mide 30.00 m., y linda

17 OCT 2012
 FISCALIZADO
 Ingresos Judiciales
 Firmas:

1. con el Lote Nº 3. **AL OESTE:** mide 30.00 m., y linda con el Lote Nº
2. 5. **SUPERFICIE:** 369,90 m². - Cta. Cte: 29-1218-15. - **LOTE Nº 5:** **AL NORTE:** mide
3. 12.33 m., y linda con la Calle Nº 13. **AL SUR:** mide 12.33 m., y linda con el
4. Lote Nº 14. **AL ESTE:** mide 30.00 m., y linda con el Lote Nº 4. **AL OESTE:** mide
5. 30.00 m., y linda con el Lote Nº 6. **SUPERFICIE:** 369,90 m². - Cta. Cte: 29-
6. 1218-14. - **LOTE Nº 6:** **AL NORTE:** mide 12.33 m., y linda con la Calle Nº 13. **AL**
7. **SUR:** mide 12.33 m., y linda con el Lote Nº 13. **AL ESTE:** mide 30.00 m., y linda
8. con el Lote Nº 5. **AL OESTE:** mide 30.00 m., y linda con el Lote Nº
9. 7. **SUPERFICIE:** 369,90 m². - Cta. Cte: 29-1218-13. - **LOTE Nº 7:** **AL NORTE:** mide
10. 12.33 m., y linda con la Calle Nº 13. **AL SUR:** mide 12.33 m., y linda con el
11. Lote Nº 12. **AL ESTE:** mide 30.00 m., y linda con el Lote Nº 6. **AL OESTE:** mide
12. 30.00 m., y linda con el Lote Nº 8 y 9. **SUPERFICIE:** 369,90 m². - Cta. Cte: 29-
13. 1218-12. - **LOTE Nº 8:** **AL NORTE:** mide 24.00 m., y linda con la Calle Nº 13. **AL**
14. **SUR:** mide 24.00 m., y linda con el Lote Nº 9. **AL ESTE:** mide 15.00 m., y linda
15. con el Lote Nº 7. **AL OESTE:** mide 15.00 m., y linda con la Calle Nº
16. 3. **SUPERFICIE:** 360,00 m². - Cta. Cte: 29-1218-11. - **LOTE Nº 9:** **AL NORTE:** mide
17. 24.00 m., y linda con el Lote Nº 8. **AL SUR:** mide 24.00 m., y linda con el
18. Lote Nº 10. **AL ESTE:** mide 15.00 m., y linda con el Lote Nº 7. **AL OESTE:** mide
19. 15.00 m., y linda con la Calle Nº 3. **SUPERFICIE:** 360,00 m². - Cta. Cte: 29-
20. 1218-10. - **LOTE Nº 10:** **AL NORTE:** mide 24.00 m., y linda con el Lote Nº 9. **AL**
21. **SUR:** mide 24.00 m., y linda con el Lote Nº 11. **AL ESTE:** mide 15.00 m., y linda
22. con el Lote Nº 12. **AL OESTE:** mide 15.00 m., y linda con la Calle Nº
23. 3. **SUPERFICIE:** 360,00 m². - Cta. Cte: 29-1218-09. - **LOTE Nº 11:** **AL NORTE:** mide
24. 24.00 m., y linda con el Lote Nº 10. **AL SUR:** mide 24.00 m., y linda con la
25. Calle Nº 12. **AL ESTE:** mide 15.00 m., y linda con el Lote Nº 12. **AL OESTE:** mide





Colegio de Escribanos del Paraguay

SELLADO NOTARIAL



14

SERIE BK



Nº 6351969

23 (Veintitres)

ESCRIBANO : GUIDO RAMON PEREIRA PATIÑO
LOCALIDAD : LAMBARE
DIRECCION : FELICIDAD Nº 341
REGISTRO : 324

00016


PARA TESTIMONIOS Y ACTUACIONES

1. 15.00 m,y linda con la Calle Nº 3.SUPERFICIE: 360,00 m2.- Cta. Cte: 29-
2. 1218-08.- LOTE Nº 12:AL NORTE:mide 12.33 m,y linda con el Lote Nº 7. AL
3. SUR:mide 12.33 m,y linda con la Calle Nº 12.AL ESTE:mide 30.00 m,y linda
4. con el Lote Nº 13.AL OESTE:mide 30.00 m,y linda con el Lote Nº 10 y
5. 11.SUPERFICIE:369,90 m2.- Cta. Cte: 29-1218-07.- LOTE Nº 13:AL NORTE:
6. mide 12.33 m,y linda con el Lote Nº 6. AL SUR:mide 12.33 m,y linda con
7. la Calle Nº 12.AL ESTE:mide 30.00 m,y linda con el Lote Nº 14.AL OESTE:
8. mide 30.00 m,y linda con el Lote Nº 12.SUPERFICIE: 369,90 m2.- Cta. Cte:
9. 29-1218-06.- LOTE Nº 14:AL NORTE:mide 12.33 m,y linda con el Lote Nº 5.
10. AL SUR:mide 12.33 m,y linda con la Calle Nº 12.AL ESTE:mide 30.00 m,y
11. linda con el Lote Nº 15.AL OESTE:mide 30.00 m,y linda con el Lote Nº
12. 13.SUPERFICIE:369,90 m2.- Cta. Cte: 29-1218-05.- LOTE Nº 15:AL NORTE:
13. mide 12.33 m,y linda con el Lote Nº 4. AL SUR:mide 12.33 m,y linda con
14. la Calle Nº 12.AL ESTE:mide 30.00 m,y linda con el Lote Nº 16.AL OESTE:
15. mide 30.00 m,y linda con el Lote Nº 14.SUPERFICIE: 369,90 m2.- Cta. Cte:
16. 29-1218-04.- LOTE Nº 16:AL NORTE:mide 12.33 m,y linda con el Lote Nº 3.
17. AL SUR:mide 12.33 m,y linda con la Calle Nº 12.AL ESTE:mide 30.00 m,y
18. linda con el Lote Nº 17.AL OESTE:mide 30.00 m,y linda con el Lote Nº
19. 15.SUPERFICIE:369,90 m2.- Cta. Cte: 29-1218-03.- LOTE Nº 17:AL NORTE:
20. mide 12.35 m,y linda con el Lote Nº 2. AL SUR:mide 12.35 m,y linda con
21. la Calle Nº 12.AL ESTE:mide 30.00 m,y linda con el Lote Nº 18.AL OESTE:
22. mide 30.00 m,y linda con el Lote Nº 16.SUPERFICIE:370,50 m2.- Cta. Cte:
23. 29-1218-02.- LOTE Nº 18:AL NORTE:mide 14.11 m,y linda con el Lote Nº 1.
24. AL SUR:mide 14.11 m,y linda con la Calle Nº 12.AL ESTE:mide 30.00 m,y
25. linda con la Calle Nº 1.AL OESTE:mide 30.00 m,y linda con el Lote Nº

Notarial
OCT. 2012

17

1. 17.SUPERFICIE:423,30 m2.- Cta. Cte: 29-1218-01.- MANZANA IV:LOTE Nº 1:AL
2. NORTE:mide 14.11 m,y linda con la Calle Nº 12. AL SUR:mide 14.11 m,y
3. linda con el Lote Nº 18.AL ESTE:mide 30.00 m,y linda con la Calle 1.AL
4. OESTE:mide 30.00 m,y linda con el Lote Nº 2.SUPERFICIE:423,30 m2.- Cta.
5. Cte: 29-1219-18.- LOTE Nº 2:AL NORTE:mide 12.35 m,y linda con la Calle Nº
6. 12. AL SUR:mide 12.35 m,y linda con el Lote Nº 17.AL ESTE:mide 30.00 m,
7. y linda con el Lote Nº 1.AL OESTE:mide 30.00 m,y linda con el Lote Nº
8. 3.SUPERFICIE:370,50 m2.- Cta. Cte: 29-1219-17.- LOTE Nº 3:AL NORTE:mide
9. 12.33 m,y linda con la Calle Nº 12. AL SUR:mide 12.33 m,y linda con el
10. Lote Nº 16.AL ESTE:mide 30.00 m,y linda con el Lote Nº 2.AL OESTE:mide
11. 30.00 m,y linda con el Lote Nº 4.SUPERFICIE:369,90 m2.- Cta. Cte: 29-
12. 1219-16.- LOTE Nº 4:AL NORTE:mide 12.33 m,y linda con la Calle Nº 12. AL
13. SUR:mide 12.33 m,y linda con el Lote Nº 15.AL ESTE:mide 30.00 m,y linda
14. con el Lote Nº 3.AL OESTE:mide 30.00 m,y linda con el Lote Nº
15. 5.SUPERFICIE:369,90 m2.- Cta. Cte: 29-1219-15.-LOTE Nº 5:AL NORTE:mide
16. 12.33 m,y linda con la Calle Nº 12. AL SUR:mide 12.33 m,y linda con el
17. Lote Nº 14.AL ESTE:mide 30.00 m,y linda con el Lote Nº 4.AL OESTE:mide
18. 30.00 m,y linda con el Lote Nº 6.SUPERFICIE:369,90 m2.- Cta. Cte: 29-
19. 1219-14.- LOTE Nº 6:AL NORTE:mide 12.33 m,y linda con la Calle Nº 12. AL
20. SUR:mide 12.33 m,y linda con el Lote Nº 13.AL ESTE:mide 30.00 m,y linda
21. con el Lote Nº 5.AL OESTE:mide 30.00 m,y linda con el Lote Nº
22. 7.SUPERFICIE:369,90 m2.- Cta. Cte: 29-1219-13.- LOTE Nº 7:AL NORTE:mide
23. 12.33 m,y linda con la Calle Nº 12. AL SUR:mide 12.33 m,y linda con el
24. Lote Nº 12.AL ESTE:mide 30.00 m,y linda con el Lote Nº 6.AL OESTE:mide
25. 30.00 m,y linda con el Lote Nº 8 y 9.SUPERFICIE:369,90 m2.- Cta. Cte: 29-





Colegio de Escribanos del Paraguay

SELLADO NOTARIAL



15

SERIE BK



Nº 6351970

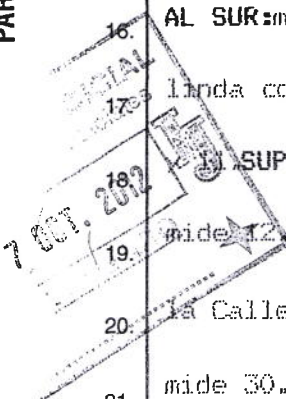
24 (veinticuatro)

ESCRIBANO : GUIDO RAMON PEREIRA PATIÑO
LOCALIDAD : LAMBARE
DIRECCION : FELICIDAD Nº 341
REGISTRO : 324

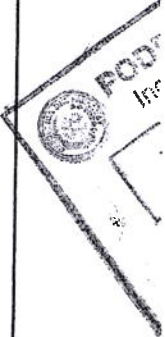
00017

PARA TESTIMONIOS Y ACTUACIONES

1. 1219-12.- LOTE Nº 8:AL NORTE:mide 24.00 m,y linda con la Calle Nº 12. AL
2. SUR:mide 24.00 m,y linda con el Lote Nº 9.AL ESTE:mide 15.00 m,y linda
3. con el Lote Nº 7.AL OESTE:mide 15.00 m,y linda con la Calle Nº
4. 3.SUPERFICIE:360,00 m2.- Cta. Cte: 29-1219-11.- LOTE Nº 9:AL NORTE:mide
5. 24.00 m,y linda con el Lote Nº 8. AL SUR:mide 24.00 m,y linda con el
6. Lote Nº 10.AL ESTE:mide 15.00 m,y linda con el Lote Nº 7.AL OESTE:mide
7. 15.00 m,y linda con la Calle Nº 3.SUPERFICIE:360,00 m2.- Cta. Cte: 29-
8. 1219-10.- LOTE Nº 10:AL NORTE:mide 24.00 m,y linda con el Lote Nº 9. AL
9. SUR:mide 24.00 m,y linda con el Lote Nº 11.AL ESTE:mide 15.00 m,y linda
10. con el Lote Nº 12.AL OESTE:mide 15.00 m,y linda con la Calle Nº
11. 3.SUPERFICIE:360,00 m2.- Cta. Cte,m,y: 29-1219-09.- LOTE Nº 11:AL NORTE:
12. mide 24.00 m,y linda con el Lote Nº 10. AL SUR:mide 24.00 m,y linda con
13. la Calle Nº 11.AL ESTE:mide 15.00 m,y linda con el Lote Nº 12.AL OESTE:
14. mide 15.00 m,y linda con la Calle Nº 3.SUPERFICIE:360,00 m2.- Cta. Cte:
15. 29-1219-08.- LOTE Nº 12:AL NORTE:mide 12.33 m,y linda con el Lote Nº 7.
16. AL SUR:mide 12.33 m,y linda con la Calle Nº 11.AL ESTE:mide 30.00 m,y
17. linda con el Lote Nº 13.AL OESTE:mide 30.00 m,y linda con el Lote Nº 10
18. SUPERFICIE:369,90 m2.- Cta. Cte: 29-1219-07.- LOTE Nº 13:AL NORTE:
19. mide 12.33 m,y linda con el Lote Nº 6. AL SUR:mide 12.33 m,y linda con
20. la Calle Nº 11.AL ESTE:mide 30.00 m,y linda con el Lote Nº 14.AL OESTE:
21. mide 30.00 m,y linda con el Lote Nº 12.SUPERFICIE:369,90 m2.- Cta. Cte:
22. 29-1219-06.- LOTE Nº 14:AL NORTE:mide 12.33 m,y linda con el Lote Nº 5.
23. AL SUR:mide 12.33 m,y linda con la Calle Nº 11.AL ESTE:mide 30.00 m,y
24. linda con el Lote Nº 15.AL OESTE:mide 30.00 m,y linda con el Lote Nº
25. 13.SUPERFICIE:369,90 m2.- Cta. Cte: 29-1219-05.- LOTE Nº 15:AL NORTE:



1. mide 12.33 m., y linda con el Lote Nº 4. **AL SUR:** mide 12.33 m., y linda con
2. la Calle Nº 11. **AL ESTE:** mide 30.00 m., y linda con el Lote Nº 16. **AL OESTE:**
3. mide 30.00 m., y linda con el Lote Nº 14. **SUPERFICIE:** 369,90 m². - Cta. Cte:
4. 29-1219-04. - **LOTE Nº 16:** **AL NORTE:** mide 12.33 m., y linda con el Lote Nº 3.
5. **AL SUR:** mide 12.33 m., y linda con la Calle Nº 11. **AL ESTE:** mide 30.00 m., y
6. linda con el Lote Nº 17. **AL OESTE:** mide 30.00 m., y linda con el Lote Nº
7. 15. **SUPERFICIE:** 369,90 m². - Cta. Cte: 29-1219-03. - **LOTE Nº 17:** **AL NORTE:**
8. mide 12.35 m., y linda con el Lote Nº 2. **AL SUR:** mide 12.35 m., y linda con
9. la Calle Nº 11. **AL ESTE:** mide 30.00 m., y linda con el Lote Nº 18. **AL OESTE:**
10. mide 30.00 m., y linda con el Lote Nº 16. **SUPERFICIE:** 370,50 m². - Cta. Cte:
11. 29-1219-02. - **LOTE Nº 18:** **AL NORTE:** mide 14.11 m., y linda con el Lote Nº 1.
12. **AL SUR:** mide 14.11 m., y linda con la Calle Nº 11. **AL ESTE:** mide 30.00 m., y
13. linda con la Calle Nº 1. **AL OESTE:** mide 30.00 m., y linda con el Lote Nº
14. 17. **SUPERFICIE:** 423,30 m². - Cta. Cte: 29-1219-01. - **MANZANA V:** **LOTE Nº 1:** **AL**
15. **NORTE:** mide 14.11 m., y linda con la Calle Nº 11. **AL SUR:** mide 14.11 m., y
16. linda con el Lote Nº 18. **AL ESTE:** mide 30.00 m., y linda con la Calle 1. **AL**
17. **OESTE:** mide 30.00 m., y linda con el Lote Nº 2. **SUPERFICIE:** 423,30 m². - Cta.
18. Cte: 29-1220-18. - **LOTE Nº 2:** **AL NORTE:** mide 12.35 m., y linda con la Calle Nº
19. 11. **AL SUR:** mide 12.35 m., y linda con el Lote Nº 17. **AL ESTE:** mide 30.00 m.,
20. y linda con el Lote Nº 1. **AL OESTE:** mide 30.00 m., y linda con el Lote Nº
21. 3. **SUPERFICIE:** 370,50 m². - Cta. Cte: 29-1220-17. - **LOTE Nº 3:** **AL NORTE:** mide
22. 12.33 m., y linda con la Calle Nº 11. **AL SUR:** mide 12.33 m., y linda con el
23. Lote Nº 16. **AL ESTE:** mide 30.00 m., y linda con el Lote Nº 2. **AL OESTE:** mide
24. 30.00 m., y linda con el Lote Nº 4. **SUPERFICIE:** 369,90 m². - Cta. Cte: 29-
25. 1220-16. - **LOTE Nº 4:** **AL NORTE:** mide 12.33 m., y linda con la Calle Nº 11. **AL**





Colegio de Escribanos del Paraguay

SELLADO NOTARIAL



16

SERIE BK



Nº 6351971

ESCRIBANO : GUIDO RAMON PEREIRA PATIÑO
LOCALIDAD : LAMBARE
DIRECCION : FELICIDAD Nº 341
REGISTRO : 324

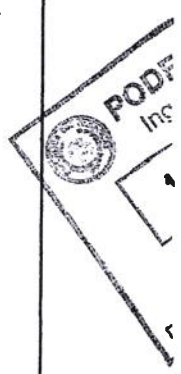
25 (Veinticinco)
00018

PARA TESTIMONIOS Y ACTUACIONES

1. SUR:mide 12.33 m,y linda con el Lote Nº 15.AL ESTE:mide 30.00 m,y linda
2. con el Lote Nº 3.AL OESTE:mide 30.00 m,y linda con el Lote Nº
3. 5.SUPERFICIE:369,90 m2.- Cta. Cte: 29-1220-15.- LOTE Nº 5:AL NORTE:mide
4. 12.33 m,y linda con la Calle Nº 11. AL SUR:mide 12.33 m,y linda con el
5. Lote Nº 14.AL ESTE:mide 30.00 m,y linda con el Lote Nº 4.AL OESTE:mide
6. 30.00 m,y linda con el Lote Nº 6.SUPERFICIE:369,90 m2.- Cta. Cte: 29-
7. 1220-14.- LOTE Nº 6:AL NORTE:mide 12.33 m,y linda con la Calle Nº 11. AL
8. SUR:mide 12.33 m,y linda con el Lote Nº 13.AL ESTE:mide 30.00 m,y linda
9. con el Lote Nº 5.AL OESTE:mide 30.00 m,y linda con el Lote Nº
10. 7.SUPERFICIE:369,90 m2.- Cta. Cte: 29-1220-13.- LOTE Nº 7:AL NORTE:mide
11. 12.33 m,y linda con la Calle Nº 11. AL SUR:mide 12.33 m,y linda con el
12. Lote Nº 12.AL ESTE:mide 30.00 m,y linda con el Lote Nº 6.AL OESTE:mide
13. 30.00 m,y linda con el Lote Nº 8 y 9.SUPERFICIE:369,90 m2.- Cta. Cte: 29-
14. 1220-12.- LOTE Nº 8:AL NORTE:mide 24.00 m,y linda con la Calle Nº 11. AL
15. SUR:mide 24.00 m,y linda con el Lote Nº 9.AL ESTE:mide 15.00 m,y linda
16. con el Lote Nº 7.AL OESTE:mide 15.00 m,y linda con la Calle Nº
17. 3.SUPERFICIE:360,00 m2.- Cta. Cte: 29-1220-11.- LOTE Nº 9:AL NORTE:mide
18. 24.00 m,y linda con el Lote Nº 8. AL SUR:mide 24.00 m,y linda con el
19. Lote Nº 10.AL ESTE:mide 15.00 m,y linda con el Lote Nº 7.AL OESTE:mide
20. 15.00 m,y linda con la Calle Nº 3.SUPERFICIE:360,00 m2.- Cta. Cte: 29-
21. 1220-10.-LOTE Nº 10:AL NORTE:mide 24.00 m,y linda con el Lote Nº 9. AL
22. SUR:mide 24.00 m,y linda con el Lote Nº 11.AL ESTE:mide 15.00 m,y linda
23. con el Lote Nº 12.AL OESTE:mide 15.00 m,y linda con la Calle Nº
24. 3.SUPERFICIE:360,00 m2.- Cta. Cte: 29-1220-09.-LOTE Nº 11:AL NORTE:mide
25. 24.00 m,y linda con el Lote Nº 10. AL SUR:mide 24.00 m,y linda con la

17 OCT. 2012
Firma: [Signature]

1. Calle Nº 10. **AL ESTE:** mide 15.00 m, y linda con el Lote Nº 12. **AL OESTE:** mide
2. 15.00 m, y linda con la Calle Nº 3. **SUPERFICIE:** 360,00 m2.- Cta. Cte: 29-
3. 1220-08. **LOTE Nº 12:** **AL NORTE:** mide 12.33 m, y linda con el Lote Nº 7. **AL**
4. **SUR:** mide 12.33 m, y linda con la Calle Nº 10. **AL ESTE:** mide 30.00 m, y linda
5. con el Lote Nº 13. **AL OESTE:** mide 30.00 m, y linda con el Lote Nº 10 y
6. 11. **SUPERFICIE:** 369,90 m2.- Cta. Cte: 29-1220-07.- **LOTE Nº 13:** **AL NORTE:** mide
7. 12.33 m, y linda con el Lote Nº 6. **AL SUR:** mide 12.33 m, y linda con la
8. Calle Nº 10. **AL ESTE:** mide 30.00 m, y linda con el Lote Nº 14. **AL OESTE:** mide
9. 30.00 m, y linda con el Lote Nº 12. **SUPERFICIE:** 369,90 m2.- Cta. Cte: 29-
10. 1220-06.- **LOTE Nº 14:** **AL NORTE:** mide 12.33 m, y linda con el Lote Nº 5. **AL**
11. **SUR:** mide 12.33 m, y linda con la Calle Nº 10. **AL ESTE:** mide 30.00 m, y linda
12. con el Lote Nº 15. **AL OESTE:** mide 30.00 m, y linda con el Lote Nº
13. **SUPERFICIE:** 369,90 m2.- Cta. Cte: 29-1220-05.- **LOTE Nº 15:** **AL NORTE:** mide
13. 12.33 m, y linda con el Lote Nº 4. **AL SUR:** mide 12.33 m, y linda con la
14. Calle Nº 10. **AL ESTE:** mide 30.00 m, y linda con el Lote Nº 16. **AL OESTE:** mide
15. 30.00 m, y linda con el Lote Nº 14. **SUPERFICIE:** 369,90 m2.- Cta. Cte: 29-
16. 1220-04.- **LOTE Nº 16:** **AL NORTE:** mide 12.33 m, y linda con el Lote Nº 3. **AL**
17. **SUR:** mide 12.33 m, y linda con la Calle Nº 10. **AL ESTE:** mide 30.00 m, y linda
18. con el Lote Nº 17. **AL OESTE:** mide 30.00 m, y linda con el Lote Nº
19. 15. **SUPERFICIE:** 369,90 m2.- Cta. Cte: 29-1220-03.- **LOTE Nº 17:** **AL NORTE:** mide
20. 12.35 m, y linda con el Lote Nº 2. **AL SUR:** mide 12.35 m, y linda con la
21. Calle Nº 10. **AL ESTE:** mide 30.00 m, y linda con el Lote Nº 18. **AL OESTE:** mide
22. 30.00 m, y linda con el Lote Nº 16. **SUPERFICIE:** 370,50 m2.- Cta. Cte: 29-
23. 1220-02.- **LOTE Nº 18:** **AL NORTE:** mide 14.11 m, y linda con el Lote Nº 1. **AL**
24. **SUR:** mide 14.11 m, y linda con la Calle Nº 10. **AL ESTE:** mide 30.00 m, y linda
25.





Colegio de Escribanos del Paraguay

SELLADO NOTARIAL



17

SERIE BK



Nº 6351972

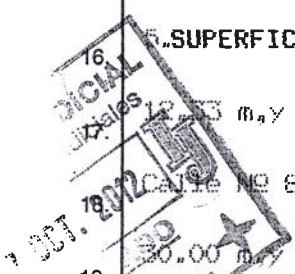
ESCRIBANO : GUIDO RAMON PEREIRA PATIÑO
LOCALIDAD : LAMBARE
DIRECCION : FELICIDAD Nº 341
REGISTRO : 324

26 (Veintiseis)

00019

PARA TESTIMONIOS Y ACTUACIONES

1. con la Calle Nº 1. AL OESTE: mide 30.00 m, y linda con el Lote Nº
2. 17. SUPERFICIE: 423,30 m2.- Cta. Cte: 29-1220-01.- MANZANA VI: LOTE Nº 3: AL
3. NORTE: mide 24.00 m, y linda con el Lote Nº 2. AL SUR: mide 24.00 m, y linda
4. con el Lote Nº 4. AL ESTE: mide 15.00 m, y linda con el Lote Nº 5. AL OESTE:
5. mide 15.00 m, y linda con la Calle Nº 3. SUPERFICIE: 360,00 m2.- Cta. Cte:
6. 29-1221-09.- LOTE Nº 4: AL NORTE: mide 24.00 m, y linda con el Lote Nº 3.
7. AL SUR: mide 24.00 m, y linda con la Calle Nº 8. AL ESTE: mide 15.00 m, y
8. linda con el Lote Nº 5. AL OESTE: mide 15.00 m, y linda con la Calle Nº
9. 3. SUPERFICIE: 360,00 m2.- Cta. Cte: 29-1221-08.- LOTE Nº 5: AL NORTE: mide
10. 12.33 m, y linda con el Lote Nº 2. AL SUR: mide 12.33 m, y linda con la
11. Calle Nº 8. AL ESTE: mide 30.00 m, y linda con el Lote Nº 6. AL OESTE: mide
12. 30.00 m, y linda con el Lote Nº 3 y 4. SUPERFICIE: 369,90 m2.- Cta. Cte: 29-
13. 1221-07.- LOTE Nº 6: AL NORTE: mide 12.33 m, y linda con el Lote Nº 2. AL
14. SUR: mide 12.33 m, y linda con la Calle Nº 8. AL ESTE: mide 30.00 m, y linda
15. con el Lote Nº 7. AL OESTE: mide 30.00 m, y linda con el Lote Nº
16. 5. SUPERFICIE: 369,90 m2.- Cta. Cte: 29-1221-06.- LOTE Nº 7: AL NORTE: mide
17. 12.33 m, y linda con el Lote Nº 2. AL SUR: mide 12.33 m, y linda con la
18. Calle Nº 8. AL ESTE: mide 30.00 m, y linda con el Lote Nº 8. AL OESTE: mide
19. 30.00 m, y linda con el Lote Nº 6. SUPERFICIE: 369,90 m2.- Cta. Cte: 29-
20. 1221-05.- LOTE Nº 8: AL NORTE: mide 12.33 m, y linda con el Lote Nº 2. AL
21. SUR: mide 12.33 m, y linda con la Calle Nº 8. AL ESTE: mide 30.00 m, y linda
22. con el Lote Nº 9. AL OESTE: mide 30.00 m, y linda con el Lote Nº
23. 10. SUPERFICIE: 369,90 m2.- Cta. Cte: 29-1221-04.- LOTE Nº 9: AL NORTE: mide
24. 12.33 m, y linda con el Lote Nº 2. AL SUR: mide 12.33 m, y linda con la
25. Calle Nº 8. AL ESTE: mide 30.00 m, y linda con el Lote Nº 10. AL OESTE: mide



1. 30.00 m,y linda con el Lote Nº 8.SUPERFICIE:369,90 m2.- Cta. Cte: 29-
2. 1221-03.-LOTE Nº 10: AL NORTE:mide 12.35 m,y linda con el Lote Nº 2. AL
3. SUR:mide 12.35 m,y linda con la Calle Nº 8.AL ESTE:mide 30.00 m,y linda/
4. con el Lote Nº 1.AL OESTE:mide 30.00 m,y linda con el Lote Nº
5. 9.SUPERFICIE:370,50 m2.- Cta. Cte: 29-1221-02.-MANZANA VII:LOTE Nº 1:AL
6. NORTE:mide 14.11 m,y linda con la Calle Nº 8. AL SUR:mide 14.11 m,y
7. linda con el Lote Nº 18.AL ESTE:mide 30.00 m,y linda con la Calle 1.AL
8. OESTE:mide 30.00 m,y linda con el Lote Nº 2.SUPERFICIE:423,30 m2.- Cta.
9. Cte: 29-1222-18.-LOTE Nº 2:AL NORTE:mide 12.35 m,y linda con la Calle Nº
10. 8. AL SUR:mide 12.35 m,y linda con el Lote Nº 17.AL ESTE:mide 30.00 m,y
11. linda con el Lote Nº 1.AL OESTE:mide 30.00 m,y linda con el Lote Nº
12. 3.SUPERFICIE:370,50 m2.- Cta. Cte: 29-1222-17.-LOTE Nº 3:AL NORTE:mide
13. 12.33 m,y linda con la Calle Nº 8. AL SUR:mide 12.33 m,y linda con el
14. Lote Nº 16.AL ESTE:mide 30.00 m,y linda con el Lote Nº 2,AL OESTE:mide
15. 30.00 m,y linda con el Lote Nº 4.SUPERFICIE:369,90 m2.- Cta. Cte: 29-
16. 1222-16.- LOTE Nº 4:AL NORTE:mide 12.33 m,y linda con la Calle Nº 8. AL
17. SUR:mide 12.33 m,y linda con el Lote Nº 15.AL ESTE:mide 30.00 m,y linda
18. con el Lote Nº 3.AL OESTE:mide 30.00 m,y linda con el Lote Nº
19. 5.SUPERFICIE:369,90 m2.- Cta. Cte: 29-1222-15.- LOTE Nº 5:AL NORTE:mide
20. 12.33 m,y linda con la Calle Nº 8. AL SUR:mide 12.33 m,y linda con el
21. Lote Nº 14.AL ESTE:mide 30.00 m,y linda con el Lote Nº 4,AL OESTE:mide
22. 30.00 m,y linda con el Lote Nº 6.SUPERFICIE:369,90 m2.- Cta. Cte: 29-
23. 1222-14.- LOTE Nº 6:AL NORTE:mide 12.33 m,y linda con la Calle Nº 8. AL
24. SUR:mide 12.33 m,y linda con el Lote Nº 13.AL ESTE:mide 30.00 m,y linda
25. con el Lote Nº 5.AL OESTE:mide 30.00 m,y linda con el Lote Nº





Colegio de Escribanos del Paraguay

SELLADO NOTARIAL



18



500023
Nº 6351973

SERIE BK



ESCRIBANO : GUIDO RAMON PEREIRA PATIÑO
LOCALIDAD : LAMBARE
DIRECCION : FELICIDAD Nº 341
REGISTRO : 324

27 (Veintisiete)
00020

PARA TESTIMONIOS Y ACTUACIONES

1. 7.SUPERFICIE:369,90 m2.- Cta. Cte: 29-1222-13.- LOTE Nº 7:AL NORTE:mide
2. 12.33 m,y linda con la Calle Nº 8. AL SUR:mide 12.33 m,y linda con el
3. Lote Nº 12.AL ESTE:mide 30.00 m,y linda con el Lote Nº 6.AL OESTE:mide
4. 30.00 m,y linda con el Lote Nº 8 y 9.SUPERFICIE:369,90 m2.- Cta. Cte: 29-
5. 1222-12.- LOTE Nº 8:AL NORTE:mide 24.00 m,y linda con la Calle Nº 8. AL
6. SUR:mide 24.00 m,y linda con el Lote Nº 9.AL ESTE:mide 15.00 m,y linda
7. con el Lote Nº 7.AL OESTE:mide 15.00 m,y linda con la Calle Nº
8. 3.SUPERFICIE:360,00 m2.- Cta. Cte: 29-1222-11.- LOTE Nº 9:AL NORTE:mide
9. 24.00 m,y linda con el Lote Nº 8. AL SUR:mide 24.00 m,y linda con el
10. Lote Nº 10.AL ESTE:mide 15.00 m,y linda con el Lote Nº 7.AL OESTE:mide
11. 15.00 m,y linda con la Calle Nº 3.SUPERFICIE:360,00 m2.- Cta. Cte: 29-
12. 1222-10.- LOTE Nº 10:AL NORTE:mide 24.00 m,y linda con el Lote Nº 9. AL
13. SUR:mide 24.00 m,y linda con el Lote Nº 11.AL ESTE:mide 15.00 m,y linda
14. con el Lote Nº 12.AL OESTE:mide 15.00 m,y linda con la Calle Nº
15. 3.SUPERFICIE:360,00 m2.- Cta. Cte: 29-1222-09.- LOTE Nº 11:AL NORTE:mide
16. 24.00 m,y linda con el Lote Nº 10. AL SUR:mide 24.00 m,y linda con la
17. Calle Nº 7.AL ESTE:mide 15.00 m,y linda con el Lote Nº 12.AL OESTE:mide
18. 15.00 m,y linda con la Calle Nº 3.SUPERFICIE:360,00 m2.- Cta. Cte: 29-
19. 1222-08.- LOTE Nº 12:AL NORTE:mide 12.33 m,y linda con el Lote Nº 7. AL
20. SUR:mide 12.33 m,y linda con la Calle Nº 7.AL ESTE:mide 30.00 m,y linda
21. con el Lote Nº 13.AL OESTE:mide 30.00 m,y linda con el Lote Nº 10 y
22. 11.SUPERFICIE:369,90 m2.- Cta. Cte: 29-1222-07.- LOTE Nº 13:AL NORTE:
23. mide 12.33 m,y linda con el Lote Nº 6. AL SUR:mide 12.33 m,y linda con
24. la Calle Nº 7.AL ESTE:mide 30.00 m,y linda con el Lote Nº 14.AL OESTE:
25. mide 30.00 m,y linda con el Lote Nº 12.SUPERFICIE:369,90 m2.- Cta. Cte:

17 OCT 2012
J. J. J. J.
REALIZADO

1. 29-1222-06.- **LOTE Nº 14:AL NORTE:**mide 12.33 m,y linda con el Lote Nº 5.
2. **AL SUR:**mide 12.33 m,y linda con la Calle Nº 7. **AL ESTE:**mide 30.00 m,y
3. linda con el Lote Nº 15.**AL OESTE:**mide 30.00 m,y linda con el Lote Nº
4. 13.**SUPERFICIE:**369,90 m2.- Cta. Cte: 29-1222-05.- **LOTE Nº 15:AL NORTE:**
5. mide 12.33 m,y linda con el Lote Nº 4. **AL SUR:**mide 12.33 m,y linda con
6. la Calle Nº 7.**AL ESTE:**mide 30.00 m,y linda con el Lote Nº 16.**AL OESTE:**
7. mide 30.00 m,y linda con el Lote Nº 14.**SUPERFICIE:**369,90 m2.- Cta. Cte:
8. 29-1222-04.- **LOTE Nº 16:AL NORTE:**mide 12.33 m,y linda con el Lote Nº 3.
9. **AL SUR:**mide 12.33 m,y linda con la Calle Nº 7. **AL ESTE:**mide 30.00 m,y
10. linda con el Lote Nº 17.**AL OESTE:**mide 30.00 m,y linda con el Lote Nº
11. 15.**SUPERFICIE:**369,90 m2.- Cta. Cte: 29-1222-03.- **LOTE Nº 17:AL NORTE:**
12. mide 12.35 m,y linda con el Lote Nº 2. **AL SUR:**mide 12.35 m,y linda con
13. la Calle Nº 7.**AL ESTE:**mide 30.00 m,y linda con el Lote Nº 18.**AL OESTE:**
14. mide 30.00 m,y linda con el Lote Nº 16.**SUPERFICIE:**370,50 m2.- Cta. Cte:
15. 29-1222-02.- **LOTE Nº 18:AL NORTE:**mide 14.11 m,y linda con el Lote Nº 1.
16. **AL SUR:**mide 14.11 m,y linda con la Calle Nº 7. **AL ESTE:**mide 30.00 m,y
17. linda con la Calle Nº 1.**AL OESTE:**mide 30.00 m,y linda con el Lote Nº
18. 17.**SUPERFICIE:**423,30 m2.- Cta. Cte: 29-1222-01.- **MANZANA VIII:LOTE Nº 2:**
19. **AL NORTE:**mide 12.00 m,y linda con la Calle Nº 7. **AL SUR:**mide 20.00 m,y
20. linda con el Lote Nº 4.**AL ESTE:**mide 31.00 m,y linda con el Lote Nº 1. **AL**
21. **OESTE:**mide 30.00 m,y linda con el Lote Nº 3.**SUPERFICIE:**470,70 m2.- Cta.
22. Cte: 29-1223-10.- **LOTE Nº 3:AL NORTE:**mide 12.00 m,y linda con la Calle Nº
23. 7. **AL SUR:**mide 12.00 m,y linda con el Lote Nº 4. **AL ESTE:**mide 30.00 m,y
24. linda con el Lote Nº 2.**AL OESTE:**mide 30.00 m,y linda con la Calle Nº
25. 2.**SUPERFICIE:**360,00 m2.- Cta. Cte: 29-1223-09.- **LOTE Nº 4:AL NORTE:**mide





Colegio de Escribanos del Paraguay

SELLADO NOTARIAL



19

000028

SERIE BK



Nº 6351974

28 (Veintiocho)

ESCRIBANO : GUIDO RAMON PEREIRA PATIÑO
LOCALIDAD : LAMBARE
DIRECCION : FELICIDAD Nº 341
REGISTRO : 324

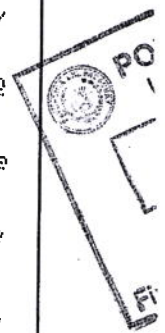
00021

PARA TESTIMONIOS Y ACTUACIONES

1. 32.00 m,y linda con el Lote Nº 2 y 3. AL SUR:mide 35.00 m,y linda con el
2. Lote Nº 5.AL ESTE:mide 14.00 m,y linda con el Lote Nº 1.AL OESTE:mide
3. 14.00 m,y linda con la Calle Nº 2.SUPERFICIE:469,00 m2.- Cta. Cte: 29-
4. 1223-08.- LOTE Nº 5:AL NORTE:mide 35.00 m,y linda con el Lote Nº 4. AL
5. SUR:mide 39.00 m,y linda con el Lote Nº 6.AL ESTE:mide 14.00 m,y linda
6. con el Lote Nº 1.AL OESTE:mide 14.00 m,y linda con la Calle Nº
7. 2.SUPERFICIE:518,00 m2.- Cta. Cte: 29-1223-07.- LOTE Nº 6:AL NORTE:mide
8. 35.00 m,y linda con el Lote Nº 5. AL SUR:mide 39.00 m,y linda con el
9. Lote Nº 7, 8, 9 y 10.AL ESTE:mide 16.00 m,y linda con el Lote Nº 1.AL
10. OESTE:mide 16.00 m,y linda con la Calle Nº 2.SUPERFICIE:550,00 m2.- Cta.
11. Cte: 29-1223-06.- LOTE Nº 7:AL NORTE:mide 12.00 m,y linda con el Lote Nº
12. 6. AL SUR:mide 12.00 m,y linda con el Callejón Publico Existente.AL ESTE:
13. mide 30.00 m,y linda con el Lote Nº 8.AL OESTE:mide 30.00 m,y linda con
14. la Calle Nº 2.SUPERFICIE:360,00 m2.- Cta. Cte: 29-1223-05.- LOTE Nº 8:AL
15. NORTE:mide 12.00 m,y linda con el Lote Nº 6. AL SUR:mide 12.00 m,y linda
16. con el Callejón Publico Existente.AL ESTE:mide 30.00 m,y linda con el
17. Lote Nº 9.AL OESTE:mide 30.00 m,y linda con el Lote Nº 7.SUPERFICIE:360,
18. 00 m2.- Cta. Cte: 29-1223-04.- LOTE Nº 9:AL NORTE:mide 12.00 m,y linda
19. con el Lote Nº 6. AL SUR:mide 12.00 m,y linda con el Callejón Publico
20. Existente.AL ESTE:mide 30.00 m,y linda con el Lote Nº 10.AL OESTE:mide
21. 30.00 m,y linda con el Lote Nº 8.SUPERFICIE:360,00 m2.- Cta. Cte: 29-
22. 1223-03.- LOTE Nº 10:AL NORTE:mide 7.50 m,y linda con el Lote Nº 6. AL
23. SUR:mide 16.00 m,y linda con el Callejón Publico Existente.AL ESTE:mide
24. 32.00 m,y linda con el Lote Nº 1.AL OESTE:mide 30.00 m,y linda con el
25. Lote Nº 9.SUPERFICIE:352,00 m2.- Cta. Cte: 29-1223-02.- MANZANA X:LOTE Nº

17 OCT 2012
FISCALIA
Firma:.....

1. **1:AL NORTE:**mide 12.00 m,y linda con el Lote Nº 2. **AL SUR:**mide 12.00 m,y
2. linda con el Callejón Publico.**AL ESTE:**mide 30.00 m,y linda con la Calle
3. Nº 3.**AL OESTE:**mide 30.00 m,y linda con el Lote Nº 24.**SUPERFICIE:**360,00
4. m2.- Cta. Cte: 29-1233-01.- **LOTE Nº 2:AL NORTE:**mide 54.00 m,y linda
5. con el Lote Nº 3. **AL SUR:**mide 54.00 m,y linda con el Lote Nº 1, 21, 22,
6. 23 y 24.**AL ESTE:**mide 14.00 m,y linda con la Calle Nº 3.**AL OESTE:**mide
7. 14.00 m,y linda con el Lote Nº 16.**SUPERFICIE:**756,00 m2.- Cta. Cte: 29-
8. 1233-24.- **LOTE Nº 3:AL NORTE:**mide 54.00 m,y linda con el Lote Nº 4. **AL**
9. **SUR:**mide 54.00 m,y linda con el Lote Nº 2.**AL ESTE:**mide 14.00 m,y linda
10. con la Calle Nº 3.**AL OESTE:**mide 14.00 m,y linda con el Lote Nº
11. 15.**SUPERFICIE:**756,00 m2.- Cta. Cte: 29-1233-23.- **LOTE Nº 4:AL NORTE:**mide
12. 54.00 m,y linda con los Lotes Nº 5, 6 y 7. **AL SUR:**mide 54.00 m,y linda
13. con el Lote Nº 3.**AL ESTE:**mide 13.50 m,y linda con la Calle Nº 2.**AL OESTE:**
14. mide 12.70 m,y linda con el Lote Nº 14.**SUPERFICIE:**708,75 m2.- Cta.
15. Cte: 29-1233-22.- **LOTE Nº 5:AL NORTE:**mide 12.00 m,y linda con la Calle
16. 7. **AL SUR:**mide 12.00 m,y linda con el Lote Nº 4.**AL ESTE:**mide 30.00 m,y
17. linda con la Calle Nº 3.**AL OESTE:**mide 30.00 m,y linda con el Lote Nº
18. 6.**SUPERFICIE:**360,00 m2.- Cta. Cte: 29-1233-21.- **LOTE Nº 6:AL NORTE:**mide
19. 12.00 m,y linda con la Calle 7. **AL SUR:**mide 12.00 m,y linda con el Lote
20. Nº 4.**AL ESTE:**mide 30.00 m,y linda con el Lote Nº 5.**AL OESTE:**mide 30.00 m,
21. y linda con el Lote Nº 7.**SUPERFICIE:**360,00 m2.- Cta. Cte: 29-1233-20.-
22. **LOTE Nº 7:AL NORTE:**mide 12.00 m,y linda con la Calle 7. **AL SUR:**mide
23. 12.00 m,y linda con el Lote Nº 4.**AL ESTE:**mide 30.00 m,y linda con el
24. Lote Nº 6.**AL OESTE:**mide 30.00 m,y linda con el Lote Nº 8.**SUPERFICIE:**360,
25. 00 m2.- Cta. Cte: 29-1233-19.- **LOTE Nº 8:AL NORTE:**mide 12.00 m,y linda





Colegio de Escribanos del Paraguay

SELLADO NOTARIAL



20



Nº 6351975
00022

SERIE BK

ESCRIBANO : GUIDO RAMON PEREIRA PATIÑO
LOCALIDAD : LAMBARE
DIRECCION : FELICIDAD Nº 341
REGISTRO : 324

La Veintinueve

PARA TESTIMONIOS Y ACTUACIONES

1. con la Calle 7. **AL SUR:** mide 12.00 m,y linda con el Lote Nº 4. **AL ESTE:**
2. mide 30.00 m,y linda con el Lote Nº 7. **AL OESTE:** mide 30.00 m,y linda con
3. el Lote Nº 9. **SUPERFICIE:** 360,00 m2.- Cta. Cte: 29-1233-18.- **LOTE Nº 9: AL**
4. **NORTE:** mide 12.00 m,y linda con la Calle 7. **AL SUR:** mide 12.00 m,y
5. linda con el Lote Nº 4 y 14. **AL ESTE:** mide 30.00 m,y linda con el Lote Nº
6. 8. **AL OESTE:** mide 30.00 m,y linda con el Lote Nº 10. **SUPERFICIE:** 360,00 m2.-
7. Cta. m,y Cte: 29-1233-17.- **LOTE Nº 10: AL NORTE:** mide 12.00 m,y linda con
8. la Calle 7. **AL SUR:** mide 12.00 m,y linda con el Lote Nº 14. **AL ESTE:** mide
9. 30.00 m,y linda con el Lote Nº 9. **AL OESTE:** mide 30.00 m,y linda con el
10. Lote Nº 11. **SUPERFICIE:** 360,00 m2.- Cta. Cte: 29-1233-16.- **LOTE Nº 11: AL**
11. **NORTE:** mide 12.00 m,y linda con la Calle 7. **AL SUR:** mide 12.00 m,y linda
12. con el Lote Nº 14. **AL ESTE:** mide 30.00 m,y linda con el Lote Nº 10. **AL**
13. **OESTE:** mide 30.00 m,y linda con el Lote Nº 12. **SUPERFICIE:** 360,00 m2.- Cta.
14. Cte: 29-1233-15.- **LOTE Nº 12: AL NORTE:** mide 12.00 m,y linda con la Calle
15. 7. **AL SUR:** mide 12.00 m,y linda con el Lote Nº 14. **AL ESTE:** mide 30.00 m,y
16. linda con el Lote Nº 11. **AL OESTE:** mide 30.00 m,y linda con el Lote Nº
17. **SUPERFICIE:** 360,00 m2.- Cta. Cte: 29-1233-14.- **LOTE Nº 13: AL NORTE:**
18. **NORTE:** mide 12.00 m,y linda con la Calle 7. **AL SUR:** mide 12.00 m,y linda con el
19. Lote Nº 14. **AL ESTE:** mide 30.00 m,y linda con el Lote Nº 12. **AL OESTE:** mide
20. 30.00 m,y linda con la Calle Nº 4. **SUPERFICIE:** 360,00 m2.- Cta. Cte: 29-
21. 1233-13.- **LOTE Nº 14: AL NORTE:** mide 54.00 m,y linda con los Lotes Nº 9,
22. 10, 11, 12 y 13. **AL SUR:** mide 54.00 m,y linda con el Lote Nº 15. **AL ESTE:**
23. mide 12.70 m,y linda con el Lote Nº 4. **AL OESTE:** mide 12.00 m,y linda con
24. la Calle Nº 4. **SUPERFICIE:** 688,25 m2.- Cta. Cte: 29-1233-12.- **LOTE Nº 15:**
25. **AL NORTE:** mide 54.00 m,y linda con el Lote Nº 14. **AL SUR:** mide 54.00 m,y

17 OCT 2013
NOTARIAL
LAMBARE

1. Linda con el Lote Nº 16. **AL ESTE:** mide 14.00 m., y linda con el Lote Nº 3. **AL**
2. **OESTE:** mide 14.00 m., y linda con la Calle Nº 4. **SUPERFICIE:** 756,00 m². - Cta.
3. Cte: 29-1233-11. - **LOTE Nº 16:** **AL NORTE:** mide 54.00 m., y linda con el Lote
4. Nº 15. **AL SUR:** mide 54.00 m., y linda con el Lote Nº 17, 18, 19, 20 y 21. **AL**
5. **ESTE:** mide 14.00 m., y linda con el Lote Nº 2. **AL OESTE:** mide 14.00 m., y linda
6. con la Calle Nº 4. **SUPERFICIE:** 756,00 m². - Cta. Cte: 29-1233-10. - **LOTE Nº**
7. **17:** **AL NORTE:** mide 12.00 m., y linda con el Lote Nº 16. **AL SUR:** mide 12.00 m.,
8. y linda con el Callejón Público. **AL ESTE:** mide 30.00 m., y linda con el Lote
9. Nº 18. **AL OESTE:** mide 30.00 m., y linda con la Calle Nº 4. **SUPERFICIE:** 360,00
10. m². - Cta. Cte: 29-1233-09. - **LOTE Nº 18:** **AL NORTE:** mide 12.00 m., y linda
11. con el Lote Nº 16. **AL SUR:** mide 12.00 m., y linda con el Callejón
12. Público. **AL ESTE:** mide 30.00 m., y linda con el Lote Nº 19. **AL OESTE:** mide
13. 30.00 m., y linda con el Lote Nº 17. **SUPERFICIE:** 360,00 m². - Cta. Cte: 29-
14. 1233-08. - **LOTE Nº 19:** **AL NORTE:** mide 12.00 m., y linda con el Lote Nº 16. **AL**
15. **SUR:** mide 12.00 m., y linda con el Callejón Público. **AL ESTE:** mide 30.00 m., y
16. linda con el Lote Nº 20. **AL OESTE:** mide 30.00 m., y linda con el Lote Nº
17. **SUPERFICIE:** 360,00 m². - Cta. Cte: 29-1233-07. - **LOTE Nº 20:** **AL NORTE:**
18. mide 12.00 m., y linda con el Lote Nº 16. **AL SUR:** mide 12.00 m., y linda con
19. el Callejón Público. **AL ESTE:** mide 30.00 m., y linda con el Lote Nº 21. **AL**
20. **OESTE:** mide 30.00 m., y linda con el Lote Nº 19. **SUPERFICIE:** 360,00 m². - Cta.
21. Cte: 29-1233-06. - **LOTE Nº 21:** **AL NORTE:** mide 12.00 m., y linda con el Lote Nº
22. 2 y 16. **AL SUR:** mide 12.00 m., y linda con el Callejón Público. **AL ESTE:**
23. mide 30.00 m., y linda con el Lote Nº 22. **AL OESTE:** mide 30.00 m., y linda con
24. el Lote Nº 20. **SUPERFICIE:** 360,00 m². - Cta. Cte: 29-1233-05. - **LOTE Nº 22:**
25. **AL NORTE:** mide 12.00 m., y linda con el Lote Nº 2. **AL SUR:** mide 12.00 m., y



Colegio de Escribanos del Paraguay

SELLADO NOTARIAL



21

00025 00023

SERIE BK



Nº 6351976

30 (Freinda.)

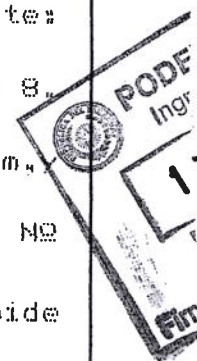
ESCRIBANO : GUIDO RAMON PEREIRA PATIÑO
LOCALIDAD : LAMBARE
DIRECCION : FELICIDAD Nº 341
REGISTRO : 324

PARA TESTIMONIOS Y ACTUACIONES

1. linda con el Callejón Publico. **AL ESTE:** mide 30.00 m., y linda con el Lote Nº
2. 23. **AL OESTE:** mide 30.00 m., y linda con el Lote Nº 21. **SUPERFICIE:** 360,00
3. m2.- Cta. Cte: 29-1233-04.- **LOTE Nº 23:** **AL NORTE:** mide 12.00 m., y linda con
4. el Lote Nº 2. **AL SUR:** mide 12.00 m., y linda con el Callejón Publico. **AL**
5. **ESTE:** mide 30.00 m., y linda con el Lote Nº 24. **AL OESTE:** mide 30.00 m., y
6. linda con el Lote Nº 22. **SUPERFICIE:** 360,00 m2.- Cta. Cte: 29-1233-03.-
7. **LOTE Nº 24:** **AL NORTE:** mide 12.00 m., y linda con el Lote Nº 2. **AL SUR:** mide
8. 12.00 m., y linda con el Callejón Publico. **AL ESTE:** mide 30.00 m., y linda con
9. el Lote Nº 1. **AL OESTE:** mide 30.00 m., y linda con el Lote Nº 23. **SUPERFICIE:**
10. 360,00 m2.- Cta. Cte: 29-1233-02.- **MANZANA XXVI:** **LOTE Nº 1:** **AL NORTE:** mide
11. 24.00 m., y linda con el Lote Nº 2. **AL SUR:** mide 24.00 m., y linda con la
12. Calle Nº 7. **AL ESTE:** mide 15.00 m., y linda con la Calle Nº 4. **AL OESTE:** mide
13. 15.00 m., y linda con el Lote Nº 18. **SUPERFICIE:** 360,00 m2.- Cta. Cte: 29-
14. 1241-01.- **LOTE Nº 2:** **AL NORTE:** mide 24.00 m., y linda con el Lote Nº 3. **AL**
15. **SUR:** mide 24.00 m., y linda con el Lote Nº 1. **AL ESTE:** mide 15.00 m., y linda
16. con la Calle Nº 4. **AL OESTE:** mide 15.00 m., y linda con el Lote Nº
17. 18. **SUPERFICIE:** 360,00 m2.- Cta. Cte: 29-1241-18.- **LOTE Nº 3:** **AL NORTE:** mide
18. 24.00 m., y linda con el Lote Nº 4. **AL SUR:** mide 24.00 m., y linda con el
19. Lote Nº 2. **AL ESTE:** mide 15.00 m., y linda con la Calle Nº 4. **AL OESTE:** mide
20. 15.00 m., y linda con el Lote Nº 5. **SUPERFICIE:** 360,00 m2.- Cta. Cte: 29-
21. 1241-17.- **LOTE Nº 4:** **AL NORTE:** mide 24.00 m., y linda con la Calle Nº 8. **AL**
22. **SUR:** mide 24.00 m., y linda con el Lote Nº 3. **AL ESTE:** mide 15.00 m., y linda
23. con la Calle Nº 4. **AL OESTE:** mide 15.00 m., y linda con el Lote Nº
24. 5. **SUPERFICIE:** 360,00 m2.- Cta. Cte: 29-1241-16.- **LOTE Nº 5:** **AL NORTE:** mide
25. 12.00 m., y linda con la Calle Nº 8. **AL SUR:** mide 12.00 m., y linda con el

Firma: *[Signature]*

1. Lote Nº 13. **AL ESTE:** mide 30.00 m, y linda con el Lote Nº 3 y 4. **AL DESTE:**
2. mide 30.00 m, y linda con el Lote Nº 6. **SUPERFICIE:** 360,00 m². - Cta. Cte:
3. 29-1241-15. **LOTE Nº 6:** **AL NORTE:** mide 12.00 m, y linda con la Calle Nº 8.
4. **AL SUR:** mide 12.00 m, y linda con el Lote Nº 17. **AL ESTE:** mide 30.00 m, y
5. linda con el Lote Nº 5. **AL DESTE:** mide 30.00 m, y linda con el Lote Nº
6. 7. **SUPERFICIE:** 360,00 m². - Cta. Cte: 29-1241-14. **LOTE Nº 7:** **AL NORTE:** mide
7. 12.00 m, y linda con la Calle Nº 8. **AL SUR:** mide 12.00 m, y linda con el
8. Lote Nº 16. **AL ESTE:** mide 30.00 m, y linda con el Lote Nº 6. **AL DESTE:** mide
9. 30.00 m, y linda con el Lote Nº 8. **SUPERFICIE:** 360,00 m². - Cta. Cte: 29-
10. 1241-13. **LOTE Nº 8:** **AL NORTE:** mide 12.00 m, y linda con la Calle Nº 8. **AL**
11. **SUR:** mide 12.00 m, y linda con el Lote Nº 15. **AL ESTE:** mide 30.00 m, y linda
12. con el Lote Nº 7. **AL DESTE:** mide 30.00 m, y linda con el Lote Nº
13. **SUPERFICIE:** 360,00 m². - Cta. Cte: 29-1241-12. **LOTE Nº 9:** **AL NORTE:** mide
14. 12.00 m, y linda con la Calle Nº 8. **AL SUR:** mide 12.00 m, y linda con el
15. Lote Nº 14. **AL ESTE:** mide 30.00 m, y linda con el Lote Nº 8. **AL DESTE:** mide
16. 30.00 m, y linda con el Lote Nº 10 y 11. **SUPERFICIE:** 360,00 m². - Cta. Cte:
17. 29-1241-11. **LOTE Nº 10:** **AL NORTE:** mide 24.00 m, y linda con la Calle Nº 8.
18. **AL SUR:** mide 24.00 m, y linda con el Lote Nº 11. **AL ESTE:** mide 15.00 m,
19. linda con el Lote Nº 9. **AL DESTE:** mide 15.00 m, y linda con la Calle Nº
20. 5. **SUPERFICIE:** 360,00 m². - Cta. Cte: 29-1241-10. **LOTE Nº 11:** **AL NORTE:** mide
21. 24.00 m, y linda con el Lote Nº 10. **AL SUR:** mide 24.00 m, y linda con el
22. Lote Nº 12. **AL ESTE:** mide 15.00 m, y linda con el Lote Nº 9. **AL DESTE:** mide
23. 15.00 m, y linda con la Calle Nº 5. **SUPERFICIE:** 360,00 m². - Cta. Cte: 29-
24. 1241-09. **LOTE Nº 12:** **AL NORTE:** mide 24.00 m, y linda con el Lote Nº 11. **AL**
25. **SUR:** mide 24.00 m, y linda con el Lote Nº 13. **AL ESTE:** mide 15.00 m, y linda





Colegio de Escribanos del Paraguay

SELLADO NOTARIAL



22

00024

Nº 6351977



31 (treinta y uno)

SERIE BK




ESCRIBANO : GUIDO RAMON PEREIRA PATIÑO
LOCALIDAD : LAMBARE
DIRECCION : FELICIDAD Nº 341
REGISTRO : 324

PARA TESTIMONIOS Y ACTUACIONES

1. con el Lote Nº 14. AL OESTE: mide 15.00 m, y linda con la Calle Nº
2. 5. SUPERFICIE: 360,00 m2.- Cta. Cte: 29-1241-08.- LOTE Nº 13: AL NORTE: mide
3. 24.00 m, y linda con el Lote Nº 12. AL SUR: mide 24.00 m, y linda con la
4. Calle Nº 7. AL ESTE: mide 15.00 m, y linda con el Lote Nº 14. AL OESTE: mide
5. 15.00 m, y linda con la Calle Nº 5. SUPERFICIE: 360,00 m2.- Cta. Cte: 29-
6. 1241-07.- LOTE Nº 14: AL NORTE: mide 12.00 m, y linda con el Lote Nº 9. AL
7. SUR: mide 12.00 m, y linda con la Calle Nº 7. AL ESTE: mide 30.00 m, y linda
8. con el Lote Nº 15. AL OESTE: mide 30.00 m, y linda con el Lote Nº 12 y
9. 13. SUPERFICIE: 360,00 m2.- Cta. Cte: 29-1241-06.- LOTE Nº 15: AL NORTE: mide
10. 12.00 m, y linda con el Lote Nº 8. AL SUR: mide 12.00 m, y linda con la
11. Calle Nº 7. AL ESTE: mide 30.00 m, y linda con el Lote Nº 16. AL OESTE: mide
12. 30.00 m, y linda con el Lote Nº 14. SUPERFICIE: 360,00 m2.- Cta. Cte: 29-
13. 1241-05.- LOTE Nº 16: AL NORTE: mide 12.00 m, y linda con el Lote Nº 7. AL
14. SUR: mide 12.00 m, y linda con la Calle Nº 7. AL ESTE: mide 30.00 m, y linda
15. con el Lote Nº 17. AL OESTE: mide 30.00 m, y linda con el Lote Nº
16. 15. SUPERFICIE: 360,00 m2.- Cta. Cte: 29-1241-04.- LOTE Nº 17: AL NORTE: mide
17. 12.00 m, y linda con el Lote Nº 6. AL SUR: mide 12.00 m, y linda con la
18. Calle Nº 7. AL ESTE: mide 30.00 m, y linda con el Lote Nº 18. AL OESTE: mide
19. 30.00 m, y linda con el Lote Nº 16. SUPERFICIE: 360,00 m2.- Cta. Cte: 29-
20. 1241-03.- LOTE Nº 18: AL NORTE: mide 12.00 m, y linda con el Lote Nº 5. AL
21. SUR: mide 12.00 m, y linda con la Calle Nº 7. AL ESTE: mide 30.00 m, y linda
22. con el Lote Nº 1 y 2. AL OESTE: mide 30.00 m, y linda con el Lote Nº
23. 17. SUPERFICIE: 360,00 m2.- Cta. Cte: 29-1241-02.- MANZANA XXVII: LOTE Nº 1:
24. AL NORTE: mide 12.00 m, y linda con el Lote Nº 2. AL SUR: mide 12.00 m, y
25. linda con el Callejón Publico. AL ESTE: mide 30.00 m, y linda con la Calle

Stamp: OCT. 2012

1. Nº 4. AL OESTE: mide 30.00 m., y linda con el Lote Nº 24. SUPERFICIE: 360,00
2. m2.- Cta. Cte: 29-1242-01.- LOTE Nº 2: AL NORTE: mide 54.00 m., y linda con
3. el Lote Nº 3. AL SUR: mide 54.00 m., y linda con el Lote Nº 1, 21, 22, 23
4. y 24. AL ESTE: mide 12.50 m., y linda con la Calle Nº 4. AL OESTE: mide 12.25
5. m., y linda con el Lote Nº 16. SUPERFICIE: 668,25 m2.- Cta. Cte: 29-1242-
6. 24.- LOTE Nº 3: AL NORTE: mide 54.00 m., y linda con el Lote Nº 4. AL SUR:
7. mide 54.00 m., y linda con el Lote Nº 2. AL ESTE: mide 13.00 m., y linda con
8. la Calle Nº 4. AL OESTE: mide 13.00 m., y linda con el Lote Nº 15. SUPERFICIE:
9. 702,00 m2.- Cta. Cte: 29-1242-23.- LOTE Nº 4: AL NORTE: mide 54.00 m., y
10. linda con los Lotes Nº 5, 6 y 7. AL SUR: mide 54.00 m., y linda con el
11. Lote Nº 3. AL ESTE: mide 13.50 m., y linda con la Calle Nº 4. AL OESTE: mide
12. 15.00 m., y linda con el Lote Nº 14. SUPERFICIE: 729 m2.- Cta. Cte: 29-1242-
13. 22.- LOTE Nº 5: AL NORTE: mide 12.00 m., y linda con la Calle 7. AL SUR: mide
14. 12.00 m., y linda con el Lote Nº 4. AL ESTE: mide 30.00 m., y linda con la
15. Calle Nº 4. AL OESTE: mide 30.00 m., y linda con el Lote Nº 6. SUPERFICIE:
16. 360,00 m2.- Cta. Cte: 29-1242-21.- LOTE Nº 6: AL NORTE: mide 12.00 m., y
17. linda con la Calle 7. AL SUR: mide 12.00 m., y linda con el Lote Nº 4. AL
18. ESTE: mide 30.00 m., y linda con el Lote Nº 5. AL OESTE: mide 30.00 m., y linda
19. con el Lote Nº 7. SUPERFICIE: 360,00 m2.- Cta. Cte: 29-1242-20.- LOTE Nº 7:
20. AL NORTE: mide 12.00 m., y linda con la Calle 7. AL SUR: mide 12.00 m., y
21. linda con el Lote Nº 4. AL ESTE: mide 30.00 m., y linda con el Lote Nº 6. AL
22. OESTE: mide 30.00 m., y linda con el Lote Nº 8. SUPERFICIE: 360,00 m2.- Cta.
23. Cte: 29-1242-19.- LOTE Nº 8: AL NORTE: mide 12.00 m., y linda con la Calle 7.
24. AL SUR: mide 12.00 m., y linda con el Lote Nº 4. AL ESTE: mide 30.00 m., y
25. linda con el Lote Nº 7. AL OESTE: mide 30.00 m., y linda con el Lote Nº





Colegio de Escribanos del Paraguay

SELLADO NOTARIAL



23

SERIE BK



Nº 6351978 00025

32 (treinta y dos)

ESCRIBANO : GUIDO RAMON PEREIRA PATIÑO
LOCALIDAD : LAMBARE
DIRECCION : FELICIDAD Nº 341
REGISTRO : 324

PARA TESTIMONIOS Y ACTUACIONES

1. 9.SUPERFICIE:360,00 m2.- Cta. Cte: 29-1242-18.-LOTE Nº 9:AL NORTE:mide
2. 12.00 m,y linda con la Calle 7. AL SUR:mide 12.00 m,y linda con el Lote
3. Nº 4 y 14.AL ESTE:mide 30.00 m,y linda con el Lote Nº 8.AL OESTE:mide
4. 30.00 m,y linda con el Lote Nº 10.SUPERFICIE:360,00 m2.- Cta. Cte: 29-
5. 1242-17.-LOTE Nº 10:AL NORTE:mide 12.00 m,y linda con la Calle 7. AL SUR:
6. mide 12.00 m,y linda con el Lote Nº 14.AL ESTE:mide 30.00 m,y linda con
7. el Lote Nº 9.AL OESTE:mide 30.00 m,y linda con el Lote Nº 11.SUPERFICIE:
8. 360,00 m2.- Cta. Cte: 29-1242-16.-LOTE Nº 11:AL NORTE:mide 12.00 m,y
9. linda con la Calle 7. AL SUR:mide 12.00 m,y linda con el Lote Nº 14.AL
10. ESTE:mide 30.00 m,y linda con el Lote Nº 10.AL OESTE:mide 30.00 m,y
11. linda con el Lote Nº 12.SUPERFICIE:360,00 m2.- Cta. Cte: 29-1242-15.-
12. LOTE Nº 12:AL NORTE:mide 12.00 m,y linda con la Calle 7. AL SUR:mide
13. 12.00 m,y linda con el Lote Nº 14.AL ESTE:mide 30.00 m,y linda con el
14. Lote Nº 11.AL OESTE:mide 30.00 m,y linda con el Lote Nº 13. SUPERFICIE:
15. 360,00 m2.- Cta. Cte: 29-1242-14.-LOTE Nº 13:AL NORTE:mide 12.00 m,y
16. linda con la Calle 7. AL SUR:mide 12.00 m,y linda con el Lote Nº 14.AL
17. ESTE:mide 30.00 m,y linda con el Lote Nº 12.AL OESTE:mide 30.00 m,y
18. linda con la Calle Nº 5.SUPERFICIE:360,00 m2.- Cta. Cte: 29-1242-13.-
19. LOTE Nº 14:AL NORTE:mide 54.00 m,y linda con los Lotes Nº 9, 10, 11, 12
20. y 13. AL SUR:mide 54.00 m,y linda con el Lote Nº 15.AL ESTE:mide 12.50 m,
21. y linda con el Lote Nº 4.AL OESTE:mide 15.00 m,y linda con la Calle Nº
22. 5.SUPERFICIE:702 m2.- Cta. Cte: 29-1242-12.-LOTE Nº 15:AL NORTE:mide
23. 54.00 m, y linda con el Lote Nº 14. AL SUR:mide 54.00 m, y linda con el
24. Lote Nº 16.AL ESTE:mide 12.50 m, y linda con el Lote Nº 3.AL OESTE:mide
25. 15.00 m, y linda con la Calle Nº 5.SUPERFICIE:693,50 m2.- Cta. Cte: 29-

OCT. 2012
LIZALS

1. 1242-11.-LOTE Nº 16:AL NORTE: mide 54.00 m,y linda con el Lote Nº 15. AL
2. SUR: mide 54.00 m,y linda con el Lote Nº 17, 18, 19, 20 y 21.AL ESTE: mide
3. 14.00 m,y linda con el Lote Nº 2.AL OESTE: mide 14.00 m,y linda con la
4. Calle Nº 5.SUPERFICIE: 668,25 m2.- Cta. Cte: 29-1242-10.-LOTE Nº 17:AL
5. NORTE: mide 12.00 m,y linda con el Lote Nº 16. AL SUR: mide 12.00 m,y
6. linda con el Callejón Publico.AL ESTE: mide 30.00 m,y linda con el Lote Nº
7. 18.AL OESTE: mide 30.00 m,y linda con la Calle Nº 5.SUPERFICIE: 360,00
8. m2.- Cta. Cte: 29-1242-09.-LOTE Nº 18:AL NORTE: mide 12.00 m,y linda con
9. el Lote Nº 16. AL SUR: mide 12.00 m,y linda con el Callejón Publico.AL
10. ESTE: mide 30.00 m,y linda con el Lote Nº 19.AL OESTE: mide 30.00 m,y
11. linda con el Lote Nº 17.SUPERFICIE: 360,00 m2.- Cta. Cte: 29-1242-.08.-
12. LOTE Nº 19:AL NORTE: mide 12.00 m,y linda con el Lote Nº 16. AL SUR: mide
13. 12.00 m,y linda con el Callejón Publico.AL ESTE: mide 30.00 m,y linda con
14. el Lote Nº 20.AL OESTE: mide 30.00 m,y linda con el Lote Nº 18.SUPERFICIE:
15. 360,00 m2.- Cta. Cte: 29-1242-07.-LOTE Nº 20:AL NORTE: mide 12.00 m,y
16. linda con el Lote Nº 16. AL SUR: mide 12.00 m,y linda con el Callejón
17. Publico.AL ESTE: mide 30.00 m,y linda con el Lote Nº 21.AL OESTE: mide
18. 30.00 m,y linda con el Lote Nº 19.SUPERFICIE: 360,00 m2.- Cta. Cte: 29-
19. 1242-06.-LOTE Nº 21:AL NORTE: mide 12.00 m,y linda con el Lote Nº 2 y 16.
20. AL SUR: mide 12.00 m,y linda con el Callejón Publico.AL ESTE: mide 30.00 m,
21. y linda con el Lote Nº 22.AL OESTE: mide 30.00 m,y linda con el Lote Nº
22. 20.SUPERFICIE: 360,00 m2.- Cta. Cte: 29-1242-05.-LOTE Nº 22:AL NORTE: mide
23. 12.00 m,y linda con el Lote Nº 2. AL SUR: mide 12.00 m,y linda con el
24. Callejón Publico.AL ESTE: mide 30.00 m,y linda con el Lote Nº 23.AL OESTE:
25. mide 30.00 m,y linda con el Lote Nº 21.SUPERFICIE: 360,00 m2.- Cta. Cte:





Colegio de Escribanos del Paraguay

SELLADO NOTARIAL



24

SERIE BM



Nº 6569375

33 (treinta y tres)

ESCRIBANO : GUIDO RAMON PEREIRA PATIÑO
LOCALIDAD : LAMBARE
DIRECCION : FELICIDAD Nº 341
REGISTRO : 324

00026

PARA TESTIMONIOS Y ACTUACIONES

1. 29-1242-04.-LOTE Nº 23:AL NORTE:mide 12.00 m,y linda con el Lote Nº 2.
2. AL SUR:mide 12.00 m,y linda con el Callejón Publico,AL ESTE:mide 30.00 m,
3. y linda con el Lote Nº 24.AL OESTE:mide 30.00 m,y linda con el Lote Nº
4. 22.SUPERFICIE:360,00 m2.- Cta.Cte:29-1242-03.-LOTE Nº 24:AL NORTE:mide
5. 12.00 m,y linda con el Lote Nº 2. AL SUR:mide 12.00 m,y linda con el
6. Callejón Publico.AL ESTE:mide 30.00 m,y linda con el Lote Nº 1.AL OESTE:
7. mide 30.00 m,y linda con el Lote Nº 23.SUPERFICIE:360,00 m2.-Cta.Cte:29-
8. 1242-02.-SEGUNDO ACTO JURIDICO: mediante el cual el señor RODRIGO
9. ALVARENGA PAREDES,DONA Y TRANSFIERE,a favor de la MUNICIPALIDAD DE PEDRO
10. JUAN CABALLERO,5 inmuebles para AREAS VERDES,PLAZAS EDIFICIOS PUBLICOS Y
11. CALLES,de la finca 2.339,del Distrito de PEDRO JUAN CABALLERO, lugar
12. "Colonia Vicepresidente Sanchez",con plano de Loteamiento aprobado según
13. lo establece la Resolución Municipal Nº 51 de fecha 12 de Abril de 1.996.
14. dichos inmuebles se individualizan:(MANZANA VI: LOTE Nº 1: AREA VERDEAL
15. NORTE:mide 14.11 m,y linda con la Calle Nº 10. AL SUR:mide 14.11 m,y
16. linda con la Calle Nº 8.AL ESTE:mide 140.00 m,y linda con la Calle Nº
17. 1.AL OESTE:mide 140.00 m,y linda con el Lote Nº 2 y 10.SUPERFICIE:1975,
18. Cta.Cte:29-1221-01.-LOTE Nº 2: AREA VERDE PLAZA y EDIFICIOS
19. PURA CUSAL NORTE:mide 98.00 m,y linda con la Calle Nº 11. AL SUR:mide
20. 98.00 m,y linda con el Lote Nº 3, 5, 6, 7, 8, 9 y 10.AL ESTE:mide 110.00
21. m,y linda con el Lote Nº 1.AL OESTE:mide 110.00 m,y linda con la Calle Nº
22. 3.SUPERFICIE:10780,00 m2.- Cta. Cte: 29-1221-10. MANZANA VIII: LOTE Nº
23. 1: AREA VERDEAL NORTE:mide 14.11 m,y linda con la Calle Nº 7. AL SUR:
24. mide 14.11 m,y linda con el Callejón Publico.AL ESTE:mide 107.00 m,y
25. linda con la Calle Existente.AL OESTE:mide 107.00 m,y linda con el Lote

17 OCT. 2012
PURA CUSAL NORTE

1. Nº 2, 4, 5, 6 y 10. SUPERFICIE: 1059,77 m². Cta. Cte: 29-1223-01. MANZANA
2. XXVII: LOTE Nº 1: AREA VERDEAL NORTE: mide 215,00 m, y linda con la Calle
3. Nº 1. AL SUR: mide 215,00 m, y linda con Propiedad de Farid Yamil G. AL
4. ESTE: mide 9,09 m, y linda con la Calle Nº 15. AL OESTE: termina en forma
5. de vértice. SUPERFICIE: 977,18 m². Cta. Cte: 29-1252-02. Y por último
6. la SUPERFICIE DE CALLES: 128.161,48 m². Incluye las calles 1, 2, 3, 4,
7. 5, 6, 7, 8, 9, 10, 11, 12, 13, 14 y 15, con Cta. Cte. 29-1221-11. Todo
8. lo descrito de acuerdo al antecedente y el plano general aprobado
9. mencionado más arriba. Corresponde al vendedor como BIEN PROPIO el
10. inmueble por compra que hecha de la firma "MARPAR CONSTRUCCIONES E
11. INMOBILIARIA" S.A., según Escritura Pública No. 24 de fecha 8 de julio de
12. 2.011, pasada ante mí, El Autorizante e inscripto en la Dirección
13. General de la Propiedad, FINCA N° 2.539, Distrito PEDRO JUAN CABALLERO,
14. bajo el N° 3, folio 52 y sgtes el 25 de Agosto, de 2.011. Los inmuebles de
15. que se tratan no adeudan Impuesto Inmobiliario por el año en curso;
16. según los Certificados expedidos por el Servicio Nacional de Catastro Nº:
17. 108567, 108574, 108573, 108571, 108570, 108569, 108568, 108567, 119409,
18. 119406, 119403, 108566, 108565, 108564, 108563, 108562, 108561, 108560,
19. 108559, 108558, 119410, 119411, 119412, 108557, 108556, 108555, 108554,
20. 108553, 108552, 108551, 108550, 108549, 108548, 108547, 108546, 108545,
21. 108544, 108543, 108542, 108541, 108540, 108539, 108538, 108537, 108536,
22. 108535, 108534, 108533, 108532, 108531, 108530, 108529, 108528, 108527,
23. 108526, 108525, 108524, 108523, 108522, 108521, 108520, 108519, 108518,
24. 108517, 108516, 108515, 108514, 108513, 108512, 108511, 108510, 108509,
25. 108508, 108507, 108506, 108505, 108504, 108503, 108502, 108501, 108500.



Colegio de Escribanos del Paraguay

SELLADO NOTARIAL



25



Nº 6351980
00027

SERIE BK

ESCRIBANO : GUIDO RAMON PEREIRA PATIÑO
LOCALIDAD : LAMBARE
DIRECCION : FELICIDAD Nº 341
REGISTRO : 324

34 (A reintercambio)

PARA TESTIMONIOS Y ACTUACIONES

1. 108499, 108492, 108491, 108489, 108488, 108487, 108486, 108485, 108484,
2. 108483, 108482, 108481, 108480, 108479, 108478, 108477, 108476, 108475,
3. 108474, 108473, 108472, 108471, 108470, 108469, 108468, 108467, 108466,
4. 108465, 108464, 108463, 108462, 108461, 108460, 108459, 108458, 108457,
5. 108456, 108455, 108312, 108311, 108310, 108309, 108308, 108307, 108306,
6. 108305, 108304, 108303, 108302, 108301, 108300, 108299, 108298, 108297,
7. 108296, 108295, 108294, 108293, 108292, 108291, 108290, 108289, 108288,
8. 108287, 108286, 108285, 108284, 108283, 108282, 108281, 108280, 108279,
9. 108278, 108277, 108276, 108275, 108274, 108273, 108272, 108271, 108270,
10. 108269, 108268, 108267, 108266, 108265, 108264, 108263, 108262, 108261,
11. 108260, 108259, 108258, 108257, 108256, 108255, 108254, 108253, 108252,
12. 108251, 108250, 108249, 108248, 108247, 108246, 108245, 108244, 108243,
13. 113943, 108242, 108241, 108238, 108240, 108239 y 108859, arriba se
14. mencionan sus respectivas cuentas corrientes correspondientes del
15. Distrito de Pedro Juan Caballero. El precio de la presente venta es de
16. **GUARANIES MIL MILLONES (Gs 1.000.000.000)**, suma que el vendedor
17. manifiesta haber recibido íntegramente, antes de ahora del comprador.
18. Por lo que se otorga recibo y carta de pago y al formalizar este
19. contrato desista de los derechos de posesión y dominio, transmitiéndolo
20. al adquirente, obligándose a responder por la evicción y saneamiento de
21. títulos, conforme a derecho.- El valor total de la donación, queda
22. establecido por el valor fiscal, en la suma de **GUARANIES MIL DOSCIENTOS**
23. **CINCUENTA Y NUEVE MILLONES NOVECIENTOS VEINTINUEVE MIL NOVECIENTOS**
24. **SETENTA Y DOS (Gs. 1.259.929.972)**. De existir deudas u obligaciones
25. pendientes con la Municipalidad de Pedro Juan Caballero, o con otra

1. entidad, el vendedor se hace responsable de ello, liberando
2. completamente al Autorizante de dicha responsabilidad.-En relación al
3. precio de venta, el vendedor declara que lo ha fijado libre y
4. conscientemente con el comprador, no siendo desproporcionado en relación
5. al valor real del inmueble, y que al formalizar este contrato el
6. vendedor no se encuentra afectado de necesidad ni ha incurrido en
7. ligereza, contando con la experiencia suficiente para comprender el
8. alcance de esta operación.-**CERTIFICACIONES:** los inmuebles objetos del
9. presente instrumento, no han sufrido modificación ni restricción de
10. dominio ni reconocen gravamen alguno, y conforme al Certificado de
11. Anotaciones Personales no se hallan registradas sentencias judiciales de
12. interdicción ni inhabilitación por lo tanto el vendedor goza de la libre
13. disposición de sus bienes.- También así y para completar la información,
14. el certificado correspondiente indica que se halla vigente la
15. capitulación matrimonial (separación de bienes) del vendedor. Los
16. contratantes no adeudan tributos de carácter fiscal y al efecto me
17. presentan el Certificado de Cumplimiento Tributario, expedido por la Sub-
18. Secretaria de Estado de Tributación. Los certificados citados, quedan
19. agregados al Protocolo.- **PREVENGO EL DEBER DE PAGO DE IMPUESTOS, TASAS**
20. **JUDICIALES E INSCRIPCIÓN.- CONSTANCIAS:** No se realiza la retención de
21. I.V.A en virtud de que el vendedor es Contribuyente. **LEO DE VIVA VOZ,**
22. esta escritura a los comparecientes, quienes la ratifican en su
23. contenido, y expresan que no desean efectuar corrección ni agregado
24. alguno, todo ante mí.- Y de haber recibido personalmente la
25. manifestación de voluntad de los otorgantes, doy fe.- **FIRMADO: RODRIGO**



Colegio de Escribanos del Paraguay

SELLADO NOTARIAL



26

00028

SERIE BK



Nº 6351981


35 (treinticinco)

ESCRIBANO : GUIDO RAMON PEREIRA PATIÑO
LOCALIDAD : LAMBARE
DIRECCION : FELICIDAD Nº 341
REGISTRO : 324

- 1. ALVARENGA PAREDES.- HIROYUKI SATO.- JOSE CARLOS ACEVEDO QUEVEDO.- LUIS
- 2. NEMESIO AMARILLA CANDIA.- ANTE MI: GUIDO RAMON PEREIRA PATYIÑO; ESTA MI
- 3. SELLO.-

- 4.
- 5.
- 6.
- 7.
- 8.
- 9.
- 10.
- 11.
- 12.
- 13.
- 14.
- 15.
- 16.
- 17.
- 18.
- 19.
- 20.
- 21.
- 22.
- 23.
- 24.
- 25.

PARA TESTIMONIOS Y ACTUACIONES






Colegio de Escribanos del Paraguay

Resolución 106/90 - Corte Suprema de Justicia



27

HOJA DE SEGURIDAD
ACTUACIÓN NOTARIAL



Nº 4170383
00029

SERIE AO

ESCRIBANO : GUIDO RAMON PEREIRA PATIÑO
LOCALIDAD : LAMBARE
DIRECCION : FELICIDAD Nº 341
REGISTRO : 324

...///... CUERDA fielmente con su escritura matriz Nº 23
folio 59 y SGTES. del Protocolo de la División / CIVIL
Sección "A" del Registro Notarial Nº 324.
con asiento en LAMBARE
y autorizada por EL N.º GUIDO RAMON PEREIRA PATIÑO.
en el carácter de TITULAR de dicho Registro,
expido esta PRIMERA copia para MUNICIPALIDAD DE PEDRO
JUAN CABALLERO. a los VEINTITUN días del mes
de MAYO del año. DOS MIL DOCE.

GUIDO R. PEREIRA PATIÑO
ESCRIBANO PÚBLICO - REG. Nº 324
FELICIDAD 341. TEL: 33-9972
LAMBARE PARAGUAY

IMPUESTO A LAS TRANSFERENCIAS DE BIENES RAICES

ESCRIB: Guido Pereira R. REG. Nº 324

ESCRITURA Nº: 23 DE FECHA 21.05.2012

PAGADO EN FECHA: 14.08.2012

17 OCT. 2012
FISCALIZADO
Victor Daniel Lamo Mas
FISCALIZADOR

PERSONA
16 10 2012

4089057 - 10:12:47 am. (Donación para Calles, Area Verde,
DIRECCION GENERAL DE LOS REGISTROS PUBLICOS Plaza y Edificios Publicos
OCTAVA SECCION

Maticulo / No 12770 - Pedro Juan Caballero.

Inscrito en el Registro:
Bajo el No. (Nueve) y al folio: (Nueve)
Asunción: 24 de Agosto de 2012 (dos mil doce)

CRISTINA M. MEZA
Registrador

Emilce Montiel de Gonzalez
EMILCE MONTIEL de GONZALEZ



43
43