

Comisión de Fomento y Desarrollo San Miguel
Asentamiento Ko'ë Rory
Juan Emilio O'Leary del Departamento del Alto Paraná

Juan Emilio O'Leary, 09 de setiembre de 2.022

Señor:
Oscar Salomon
Presidente
Cámara de Senadores
Presente

La Comisión de Fomento y Desarrollo San Miguel del Asentamiento Ko'ë Rory del Distrito de Juan Emilio O'Leary del Departamento del Alto Paraná se dirige a Ud. y por su intermedio a donde corresponda con el fin de manifestarle cuanto sigue.


Somos compatriotas paraguayos ocupantes de pequeñas parcelas adjudicadas por el INDERT en el distrito arriba citado, somos todos de escasos recurso el único sustento que tenemos es la pequeña parcela de tierra que cultivamos, cada día nos sacrificamos para dar el sustento, salud y educación a nuestros hijos y subsistir en este momento difícil que vivimos en nuestro país.

El inmueble donde esta nuestro asentamiento está identificado como Finca N° 303 Padrón N° 338 con una dimensión de 1700 hectáreas 5234 m2 del distrito de Juan Emilio O'Leary adquirido por el Indert de la Esmeralda Inmobiliaria e Industrial S.A. para la entrega a los beneficiarios de la reforma agraria.

A través de esta nota **todos los vecinos** venimos a solicitar **la reducción del costo por hectáreas o la condonación del costo por hectárea a favor de los ocupantes** considerando que los **campesinos minifundiaros** que vivimos en el lugar **somos de escasos recursos.**

Sin otro particular hago propicio la ocasión para saludarle con el respeto y consideración que se merece, solicitando la bendición de la Sagrada Familia a vuestra gestión ante la supervisión.

Atentamente.


.....
Luis Martínez Fernández
Presidente


.....
Víctor Ramón Lezme P.
Secretario

LISTA DE INTERESADOS DE LA CONDONACIÓN DE DEUDA DE LA TIERRA KO'E RORY -TACUARO- R.I SUR - EN
 EL SENADO DE LA NACIÓN
 PRESENTADO AL PDTE. DEL CONGRESO SENADOR NACIONAL OSCAR CACHITO SALOMÓN

NOMBRE Y APELLIDO	C.I Nº	NUMERO DE TELEFONO	ASENTAMIENTO	FIRMA
Oracio Cristino Martinez	1.554.853	0984.310081	Ko'erory	[Signature]
Natalia Maldonado A	6.132066	0973.206789	Ko'erory	Natalia H.A.
Santos Denis Robles Villamor	5.704215	0183.335715	Ko'erory	Santos D.M. Robles
Loida Beatriz Chaparro P.	5389166	0913.501013	Ko'erory	Loida B. Chaparro
Francisca Leiva	3859037 3267051	0916.1054	Ko'erory	Francisca Leiva
Candelaria Villalba	3267051		Ko'erory	Candelaria Villalba
Roque Ortiz Duarte	9675926	09863577	Ko'erory	Roque Ortiz
Aurelio Soriano	3267099	0983815550	Ko'erory	Aurelio Soriano
Pedro Garcia G.	2429623	092.2908918	Ko'erory	Pedro Garcia G.
Paulina Cepeda C.	4886862	0923122681	Ko'erory	Paulina Cepeda C.
Ramon Salvo C.	4886348	0923101633	Ko'erory	Ramon Salvo C.
Paulina Martinez A	4236727	0993.363609	Ko'erory	Paulina M.A.
Sergio Ramon Cano C	3916207	0981.953116	Ko'erory	Sergio Ramon Cano C.
Rody M. Acosta S.	5135486	0931.217196	Ko'erory	Rody M. Acosta S.
Hector D. Portillo Santoro	6992619	0965.370651	Ko'erory	Hector D. Portillo Santoro
Romillo Gimenez Casal	3750380	0983.743704	Ko'erory	Romillo Gimenez C.
Pedro Beltrame	9077548	0980.96993	Ko'erory	Pedro Beltrame
Julio Cesar Meza	1508544	0981.953789	Ko'erory	Julio Cesar Meza
Blanca Estela Maidana B.	3.602.100	91.338.803	Ko'erory	Blanca Estela Maidana B.
Fatima Antonia Gonzalez Candia	6942256	0986.454116	Ko'erory	Fatima Gonzalez
Carolina Gonzalez	6988903	0985.131677	Ko'erory	Carolina Gonzalez
Pedro Cabral	1817349	0984.466360	Ko'erory	Pedro Cabral
Romelia Cardozo Rojas	129163	0987.541414	Ko'erory	Romelia Cardozo R.
Sani Eliana Cabral A.	1258321	0982.138042	Ko'erory	Sani E. Cabral A.
Bernardo Cardozo	304093	0975.646012	Ko'erory	Bernardo Cardozo
Lucia Santa Cruz A.	3294066	0986.132719	Ko'erory	Lucia Santa Cruz A.
Candida Cardozo C.	6367422	0987.995524	Ko'erory	Candida Cardozo C.

LISTA DE INTERESADOS DE LA CONDONACIÓN DE DEUDA DE LA TIERRA KO'E RORY -TACUARO- R.I SUR - EN EL SENADO DE LA NACIÓN

PRESENTADO AL PDTE. DEL CONGRESO SENADOR NACIONAL OSCAR CACHITO SALOMÓN

NOMBRE Y APELLIDO	C.I Nº	NUMERO DE TELEFONO	ASENTAMIENTO	FIRMA
Teresa Cardozo	6824135	0915148860	Kolerory	Teresa Cardozo Cabral
Dertis Cardozo R	7296547	046977729	Kolerory	Dertis Cardozo R
Reynaldo Cardozo	59230457	0986789535	Kolerory	Reynaldo Cardozo
Victor Lezme Peña	4.661.804	098431429	Kolerory	Victor Lezme
Bonifacio Flores Quiroz	3.302.167	0973132767	Kolerory	Bonifacio Flores
Mario Gonzalez Casco	3.597.593		Kolerory	Mario Gonzalez
Luciano Duarte	1.459.810	0973744747	Kolerory	Luciano D.
Ireneo Sosa	2.387.587	71 213 900	Kolerory	Ireneo Sosa
Dertis Cayetano Duarte	6941810	84 704 1509	Kolerory	Dertis Duarte
Elian Ireneo Sosa	6:237.024	092896954	Kolerory	Elian Ireneo Sosa
Lilian Marisa Torres Galay	5.094.898	93)551-545	Kolerory	Lilian M. Torres
Geporrio Guzmán	849600	091195958	Kolerory	Geporrio Guzmán

LISTA DE INTERESADOS DE LA CONDONACIÓN DE DEUDA DE LA TIERRA KO'E RORY -TACUARO- R.I SUR - EN EL SENADO DE LA NACIÓN

PRESENTADO AL PDTE. DEL CONGRESO SENADOR NACIONAL OSCAR CACHITO SALOMÓN

NOMBRE Y APELLIDO	C.I Nº	NUMERO DE TELEFONO	ASENTAMIENTO	FIRMA
Virgilio Solis Esquivel	2.908.943	83)-381777	Kolerory	<i>Virgilio Solis Esquivel</i>
Delfina Mora	3.028.261	83)-381777	Kolerory	<i>Delfina Mora</i>
Delsi Barreto	4.902.70	85)875933	Ko'lerory	<i>Delsi Barreto</i>
Manuela Medina	1.121.797	83) 540-568	Kolerory	<i>Manuela Medina</i>
Tomás Bar Velazquez	62.765.77	0475529772	Kolerory	<i>Tomás Bar Velazquez</i>
Margarita Euday Saucedo	8058645	0973626976	Ko'lerory	<i>Margarita Euday Saucedo</i>

LISTA DE INTERESADOS DE LA CONDONACION DE DEUDA DE LA TIERRA KO'E RORY - TACUARO - R.I SUR - EN EL SENADO DE LA NACION

PRESENTADO AL PDTE. DEL CONGRESO SENADOR NACIONAL OSCAR CACHITO SALOMÓN

NOMBRE Y APELLIDO	C.I Nº	NUMERO DE TELEFONO	ASENTAMIENTO	FIRMA
Evelin Isabel Irapa G	6983-048	(0994) 558-731	Kolerory	Evelin Isabel Irapa Galarraga
Guercindo Martinet A.	13.10499	0983) 22955	Kolerory	Guercindo Martinet
Eugenio Irala Perez	1.419.118	0985) 340-773	Kolerory	Eugenio Irala Perez
Fabiana Lopez Villalba	5.464.498	0983) 800-405	Kolerory	Fabiana Lopez Villalba
Ramona Mabel Maimoria A	3.922.619	0984) 340-808	Kolerory	Ramona Mabel Maimoria
Maxima Velazquet	6.996.237	0986) 626-610	Kolerory	Maxima Velazquet
Antonio Barzalet Moreno	6.629.390	0986) 624-857	Kolerory	Antonio Barzalet Moreno
Eleuterio Mora	2.239.270	0983) 447-552	Kolerory	Eleuterio Mora
Luz Manna Landia	7.181.612	0983) 207-424	Kolerory	Luz Manna Landia
Cynthia Pesoa	6.523.807	0984) 276-553	Kolerory	Cynthia Pesoa
Graciela Villalba Martinet	7.470.256	0984) 183-920	Kolerory	Graciela Villalba Martinet
Miriam Soza Martinet	2.359.672	0982) 815-566	Kolerory	Miriam Soza Martinet
Marcelino Caballero O.	3.308.613	0983) 935-388	Kolerory	Marcelino Caballero O.
Luis G. Lopez Ruiz Diaz	4.678.942		Kolerory	Luis G. Lopez Ruiz Diaz
Gerardo Medina Lopez	1.933.610		Kolerory	Gerardo Medina Lopez
Eladio Hanes Salas	3.281.857	0986) 285-890	Kolerory	Eladio Hanes Salas
Maria Delacruz Ramirez	1.386.934	0983) 271-259	Kolerory	Maria Delacruz Ramirez
Picardo Segovia	1.401.733	0983) 271-259	Kolerory	Picardo Segovia
Estelina Esquivel	1.882.328	76) 901209	Kolerory	Estelina Esquivel
Lilian Ramona Aquino	5.548.534	73) 732-537	Kolerory	Lilian Ramona Aquino
Juana Antonia Aquino	3.744.041	76) 522-026	Kolerory	Juana Antonia Aquino
Raquel Mercado Aquino	6.087.307	75) 517-923	Kolerory	Raquel Mercado Aquino
Virgilio Mercado Morinigo	3.756.403	76) 522-036	Kolerory	Virgilio Mercado Morinigo
Rafael Benitez	6.575.960	71) 500953	Kolerory	Rafael Benitez
Porfisio Romero M.	4.430.880	72) 756-79	Kolerory	Porfisio Romero M.
Marión Elena Jordán E.	3.186.197	0983-328750	Koe'rory	Marión Elena Jordán E.
Lotenzo Alvarado Lopez	2.542.067	0975 2593	Koe Roky	Lotenzo Alvarado Lopez

Nº	NOMBRES	APELLIDOS	DIRECCION	FECHA DE NACIMIENTO	Nº DE C.I.	Nº DE R.C.P.	FIRMA
1	Cebriano Romero Menges	11	9.887.187	Genaro Riquelme Bardoa	11	2.697.947	
2	Juan Venito Delvalle Galeano	11	1.448.847	Alfredo Ricardi	11		
3	José Benito Delvalle Vera	11	4.154.407	Marcial Salinas	11		
4	Gricelda Ramona Delvalle	11		Gloria Susana Dominguez Franco	11	5.497.148	
5	Delio Ruis Torales	11	1.909.458	Milciades Gonzalez	11		
6				Lider Paredes	11		
7	Facundo Delvalle Galeano	11	9.895.086	Epifanio Franco	11	2.067.134	
8	Adriano Ramon Godoy Vera	11	4.065.904	Juan Asides Franco Fleitas	11		
9	Concepcion Oyeda	11		Dario Francisco Paredes Carrallo	11	9.021.35	
10	Estelvina Arria Caballero	11	5.089.846	Yaric Del Pilar Moran Delvalle	11	9.639.378	
11	Atilio Arria Morales	11	1.452.339	Carlos Crispin Rojas	1	9.999.999	
12	Dario Antonio Yegros	11		Aldo Andres Florentin Iglesias	1	4.177.244	
13	Isabel Salinas Benites	11		Rober Escobar	11		
24	Dilma Concepcion Salinas	11	7451670	Miguel Escobar	11	2.747.092	
15	Ministero de Educacion y C.	11		Amelia Vera Estigarribia	11	3.985.969	
16	Estancia Libre Ayala de Arria	11	9.818.403	Alcides Gonzalez	11	1.013.676	
17	Capilla San Ramon	11		Maria Gloria Franco Fleitas	11	2.918.983	
18	Victoria Lopez VDA de Gonzalez	11	2.460.132	Dengamin Ortiz Grande	11		

LISTA DE INTERESADOS DE LA CONDONACIÓN DE DEUDA DE LA TIERRA KOFORU-TACUARO-RJSUR - EN EL SENADO DE LA NACIÓN
PRESENTADO AL PDTE. DEL CONGRESO SENADOR NACIONAL OSCAR CACHITO SALOMÓN

NOMBRE Y APELLIDO	C.I Nº	NUMERO DE TELEFONO	ASENTAMIENTO	FIRMA
Jaana Espinola	3.902.320	83.966.197	Koforú	Jaana
Estela Flores Gimenez	3.817.670		Koforú	Estela Flores
Liduvina Flores Gimenez	5.896.038	8916.761291	Koforú	Liduvina Flores
Diasnel Flores Gimenez	3.890.752	0911.398-801	Koforú	Diasnel Flores
Aida Catalina Centurion Duarte	2.033.141		Koforú	Aida
Hamenegilda B. Centurion	5.321.916	0912.6111.45	Koforú	Hamenegilda B.
Catalina Centurion	5.321.943	82.687598	Koforú	Catalina Centurion

LISTA DE INTERESADOS DE LA CONDONACIÓN DE DEUDA DE LA TIERRA KO'E RORY -TACUARO- R.I SUR - EN EL SENADO DE LA NACIÓN
PRESENTADO AL PDTE. DEL CONGRESO SENADOR NACIONAL OSCAR CACHITO SALOMÓN

NOMBRE Y APELLIDO	C.I Nº	NUMERO DE TELEFONO	ASENTAMIENTO	FIRMA
Paablo Aquino C.	1.509463		Ko'e rory	Paablo Aquino
Volanda Zarza Duarte	8249996	0975 828314	Ko'e rory	Volanda Zarza Duarte
Sebastiana Caracas Freitas	2 426553	0972.600 790	Ko'e rory	Sebastiana Caracas
M. Graciela Candia Duarte	885240		Ko'e rory	no firma
Arzeni Arguello Martine	3911444	95.312 613	Ko'e rory	AMMA
Ramona F. Cardozo	3271681	86.620 857	Ko'e rory	no firma
Blacida R. Alvarenga	60629271	81.466 763	Ko'e rory	Blacida RAA
Juliana Ruiz Rodas	2 236 887	83.105253	Ko'e rory	Juliana Ruiz
Sonia E. Segovia Gonzalez	6989907	82 945437	Ko'e rory	Sonia Segovia
Aurora Villalba V. de F.	2 88 1201	73 853 835	Ko'e rory	Aurora Villalba
Carmen Rolon de Amarilla	2255347	84.966 228	Ko'e rory	Carmen Rolon
Felix Gonzalez Romo	951918	86 273 711	Ko'e rory	Felix Gonzalez
Valeri Bubak Bybach	7991706	82.122344	Ko'e rory	Valeri Bybach
Justino Flor Alvarenga	3.329846	83 86 99 75	Ko'e rory	Justino
Isabelino Vera Gomban	959777	83 659 36	Ko'e rory	Isabelino
Leorgino Britz	7462438	82.677956	Ko'e rory	Leorgino Britz
Dionel Martinez Alfonso	3670191		Ko'e rory	Dionel Martinez
Andrea Luciana Aguilera	7 065 703		Ko'e rory	Andrea L. Aguilera
Perla Haide Martinez	1.8135577	73.721078	Ko'e rory	Perla Haide
Eladio Amarilla Coronel	1.469926		Ko'e rory	Eladio Amarilla
Cristino Jara Almada	3.312191		Ko'e rory	Cristino
Aurelio Morel Santander	3237210	86.464 095	Ko'e rory	Aurelio Morel
M. Zulma Vanez Amarilla	3.627106	83.638 768	Ko'e rory	Maria Zulma Vanez
Erminda Julienne Martine	4254972	83 484 04	Ko'e rory	Erminda Julienne
Gabriela Gonzalez de Jara	4639397	76 463 165	Ko'e rory	Gabriela Gonzalez
Cristina Aveiro Lopez	6738206	72 481 765	Ko'e rory	Cristina Aveiro
Sergia Farina	5363239	82.727553	Ko'e rory	Sergia Farina

LISTA DE INTERESADOS DE LA CONDONACIÓN DE DEUDA DE LA TIERRA KO'E ROBY -TACUARO- R.I SUR - EN
 EL SENADO DE LA NACIÓN
 PRESENTADO AL PDTE. DEL CONGRESO SENADOR NACIONAL OSCAR CACHITO SALOMÓN

NOMBRE Y APELLIDO	C.I Nº	NUMERO DE TELEFONO	ASENTAMIENTO	FIRMA
Marilva Magdalena Lopez	2.284771	0986.509.711	Kolerory	Marilva Lopez
Guillemina Elites Madinez	2.871967	0986.021917	Kolerory	Guillemina
Benedita Mudio	3.308470		Kolerory	Benedita
Lorena Garcete Gonzalez	6.914861	0973611297	Kolerory	Lorena
Silvia Gonzalez de Garcete	5.858773	0984.891132	Kolerory	Silvia Gonzalez
Natalia Lina Arango	4.062460	0991779401	Kolerory	Natalia Arango
Fabola Bosa Gonzalez	4.339745	0983413016	Kolerory	Fabola Bosa
Milva Gonzalez Moreno	6.342287		Kolerory	Milva Gonzalez Moreno
Wilva Vera Albarenga	4.91743	0976.585152	Kolerory	Wilva Vera
Samuel Antonio Pires	5.987657	0975.541958	Kolerory	Samuel Antonio Pires
Lucia Pires Ferreira	3.317773	0975.510210	Kolerory	Lucia Pires
Fermina Torres Gonzalez	411.7209	0985.600931	Kolerory	Fermina Torres
Josefina Brizuela Martinez	511.0191	0982.801574	Kolerory	Josefina Brizuela
Viviana Barreto Canete	2.837382	0983.908902	Kolerory	Viviana Barreto
Lidia Angela Garcete	3308.443		Kolerory	Lidia Angela
Graciela Villalba Contier	3.743.252	0972.734.796	Kolerory	Graciela Villalba
Emma Elizabeth Mattesich	4807127	0985.285711	Kolerory	Emma Elizabeth
Concepcion Lopez de Mattesich	1.743.587	0986.278.099	Kolerory	Concepcion Lopez
Dominga Romero Quintan	3.584.011	0973.100.763	Kolerory	Dominga Romero
Jorgelina Martinez Martinez	3.897.784	0986.146.912	Kolerory	Jorgelina Martinez
Palina Gonzalez	2098611	0984.801.211	Kolerory	Palina Gonzalez
Fermina Galeano	533.1920	0983.741.610		Fermina Galeano
Rosana Sara	534.8132		Kolerory	Rosana Sara
Fermina Perez	207.3024		Kolerory	Fermina Perez
Rosana Sara				
Concepcion Brandell	4207453	0983.223263	Kolerory	Concepcion Brandell
Antonio Ruiz Rodaz	5068889	0973206789	Kolerory	Antonio Ruiz Rodaz

LISTA DE INTERESADOS DE LA CONDONACIÓN DE DEUDA DE LA TIERRA KO'E RORY - TACUARO - R.I SUR - EN EL SENADO DE LA NACIÓN

PRESENTADO AL PDTE. DEL CONGRESO SENADOR NACIONAL OSCAR CACHITO SALOMÓN

NOMBRE Y APELLIDO	C.I Nº	NUMERO DE TELEFONO	ASENTAMIENTO	FIRMA
Paablo Gutierrez Martinez	1.640.487	83.566.152	Ko'e rory	Paablo Gutierrez
Carlos Manuel Guzmán González	6.816.132	83.596.491	Ko'e rory	Carlos M. Guzmán
Lucia Flores Duarte	5.559.830	73.681.859	Ko'e rory	Lucia Flores
Balardo Flores Duarte	5.559.835	73.824.646	Ko'e rory	Balardo Flores
Ramón E. López Partillo	3002387	85.853.242	Ko'e rory	R. López
M. Librada Lopez Ovelar	8.103.267	75.774.534	Ko'e rory	Maria Lopez
J. Esteban Martinez B.	6.295.265	1	Ko'e rory	Juan Esteban Martinez
Dionicio Jusman Davalos	8.960.48	73.856.317	Ko'e rory	Dionicio Jusman
J. Gabriel Jusman Gonzalez	6.893.765	72.459.170	Ko'e rory	J. Gabriel Jusman
Daniela Bordon Romero	6.080.632	81.059.774	Ko'e rory	Daniela Bordon
Elva Cáceres	4.743.48		Ko'e rory	Elva Cáceres
Mirta M. Fernandez V.	5.019.563	72.808.845	Ko'e rory	Mirta M. Fernandez
Fidencia Flores Jimenez	6.177.756	85.730.292	Ko'e rory	Fidencia Flores
Ediro Flores Jimenez	2.093.478	"	Ko'e rory	Ediro Flores
Edgar Cabrera Britos	3.356.282	86.554.673	Ko'e rory	Edgar Cabrera
Bernini Galeano			Ko'e rory	Bernini Galeano
Angel Villalba	2683750	0984 190315	Ko'e rory	Angel Villalba
Ricardo Villalba	6.842.220	12.999.221	Ko'e rory	Ricardo Villalba
Guillermo U. Galeano	9.904.814	84.839.007	Ko'e rory	Guillermo U. Galeano
eresca Recalde de U.	2.904.799	"	Ko'e rory	Eresca Recalde



INDERT

Instituto Nacional de Desarrollo Rural y de la Tierra
Tacuary 276

RESOLUCION P. N° 024 /18

QUE FIJA PRECIO DE COLONIAS OFICIALES EN VARIOS
DEPARTAMENTOS DEL PAIS.-

Asunción, 29 de enero 2.018.-

VISTO: El Memorándum N° 130/17, de la Abogada Sonia Rolon, de la Junta Asesora y de Control de Gestión; y,

CONSIDERANDO: Que, por Memorándum N° 130/17, de fecha 12 de Diciembre de 2017, de la Abogada Sonia Rolon, que textualmente expresa cuanto sigue: "...Me dirijo a Usted con el debido respeto, a los efectos de comunicar y formular resolución presidencial, de lo dispuesto en la sesión de fecha 28 de noviembre de 2017 (Acta 12/17), de los siguientes puntos, que paso a mencionar:

1. COLONIA KO'E RORY, DEPARTAMENTO DE ALTO PARANA, DISTRITO DE JUAN E. O'LEARY. Resuelven: **APROBAR**, la fijación de Precio de la Colonia KO'E RORY, Distrito de Juan E. O'Leary, Departamento de Alto Parana, conforme al Memorándum G.C. N° 101/17, de fecha 15/11/17, remitido por la Gerencia de Créditos a la Junta Asesora, de la siguiente manera:

LOTES DE HASTA 20 HA.

Precio Lote Agrícola	Gs. 9.900.000 por Ha.
Precio Lote Quinta	Gs. 13.860.000 por Ha.
Precio Lote Urbano	Gs. 3.500 por M2.

Observación: La fijación de precio se basa sobre las 1700 Ha. 5234 M2 que fueron adquiridas de la firma ESMERALDA INMOBILIARIA COM. E IND. S.A.

2. COLONIA SANTA LIBRADA, DEPARTAMENTO DE ITAPUA, DISTRITO DE EDELIRA. Resuelven: **APROBAR**, la fijación de Precio de la Colonia Santa Librada, Distrito de Edelira, Departamento de Itapua, conforme al Memorándum G.C. N° 102/17, de fecha 15/11/17, remitido por la Gerencia de Créditos a la Junta Asesora, de la siguiente manera:

Precio Lote Urbano	Gs. 2.000 por M2.
--------------------	-------------------

Observación: La fijación del precio, se basa sobre las 3 Ha. 4574 M2, que fueron adquiridas del Sr. Eugenio Enrique Hahn Horn.





INDERT

Instituto Nacional de Desarrollo Rural y de la Tierra
Tacuary 276

..//..//.

Página N° 2/6

INDERT R.P. N° 024 /18

QUE FIJA PRECIO DE COLONIAS OFICIALES EN VARIOS DEPARTAMENTOS DEL PAIS.-

Asunción, 24 de enero de 2.018

3. COLONIA PASO TUNA, DEPARTAMENTO DE SAN PEDRO, DISTRITO DE LIMA. Resuelven: **APROBAR**, la fijación de Precio de la Colonia Paso Tuna, Distrito de Lima, Departamento de San Pedro, conforme al Memorándum G.C. N° 103/17, de fecha 15/11/17, remitido por la Gerencia de Créditos a la Junta Asesora, de la siguiente manera:

LOTES DE HASTA 20 HA.

LOTES DE MAS DE 20 HA.

Precio Lote Agrícola Gs. 600.000 por Ha.

Gs. 800.000 por Ha.

Precio Lote Quinta Gs. 840.000 por Ha.

Precio Lote Urbano Gs. 1.500 por M2.

Observación: La fijación del precio, se basa sobre las 734 Ha. 7408 M2 que fueron adquiridas del Sr. Edmundo Manuel Rolon.-

4. COLONIA NUEVA ESPERANZA, DEPARTAMENTO DE ITAPUA, DISTRITO DE SAN PEDRO DEL PARANA. Resuelven: **APROBAR**, la fijación de Precio de la Colonia Nueva Esperanza, Distrito de San Pedro del Parana, Departamento de Itapua, conforme al Memorándum G.C. N° 100/17, de fecha 15/11/17, remitido por la Gerencia de Créditos a la Junta Asesora, de la siguiente manera:

LOTES DE HASTA 20 HA.


LOTES DE MAS DE 20 HA.

Precio Lote Agrícola Gs. 1.400.000 por Ha.

Gs. 1.600.000 por Ha.

Observación: La fijación del precio, se basa sobre las 2860 Ha. 9163 M2 que fueron adquiridas de la Sra. Viviana Carolina Fretes Zarza.

5. COLONIA TAVA PORÁ, DEPARTAMENTO DE ITAPUA, DISTRITO DE SAN PEDRO DEL PARANA. Resuelven: **APROBAR**, la fijación de Precio de la Colonia Tava Pora, Distrito de San Pedro del Parana, Departamento de Itapua, conforme al Memorándum G.C. N° 100/17, de fecha 15/11/17, remitido por la Gerencia de Créditos a la Junta Asesora, de la siguiente manera:





INDERT

Instituto Nacional de Desarrollo Rural y de la Tierra
Tacuary 276

...//...//.

Página N° 3/6

INDERT R.P. N° 024 /18

QUE FIJA PRECIO DE COLONIAS OFICIALES EN VARIOS DEPARTAMENTOS DEL PAIS.-

Asunción, 29 de enero de 2.018

LOTES DE HASTA 20 HA.

LOTES DE MAS DE 20 HA.

Precio Lote Agrícola Gs. 1.400.000 por Ha. Gs. 1.600.000 por Ha.

Precio Lote Quinta Gs. 1.960.000 por Ha.

Precio Lote Urbano Gs. 2.200 por M2.

Observación: La fijación del precio, se basa sobre las 1087 Ha. 5988 m2, que fueron adquiridas de la Sra. Viviana Carolina Fretes Zarza.

6. COLONIA SAN VALENTIN, DEPARTAMENTO DE ITAPUA, DISTRITO DE SAN PEDRO DEL PARANA. Resuelven: **APROBAR**, la fijación de Precio de la Colonia San Valentín, Distrito de San Pedro del Parana, Departamento de Itapua, conforme al Memorándum G.C. N° 100/17, de fecha 15/11/17, remitido por la Gerencia de Créditos a la Junta Asesora, de la siguiente manera:

LOTES DE HASTA 20 HA.

LOTES DE MAS DE 20 HA.

Precio Lote Agrícola Gs. 1.500.000 por Ha. Gs. 1.800.000 por Ha

Observación: La fijación del precio, se basa sobre las 669 Ha. 4357 m2, que fueron adquiridas de la Sra. Viviana Carolina Fretes Zarza..."

POR TANTO, en uso de sus atribuciones;

EL PRESIDENTE DEL

INSTITUTO NACIONAL DE DESARROLLO RURAL Y DE LA TIERRA

R E S U E L V E:

Art. 1°.- **FIJAR** precios de Colonias Oficiales del Instituto Nacional de Desarrollo Rural y de la Tierra - INDERT, en varios departamentos del País, de conformidad a las consideraciones vertidas en el exordio de la presente Resolución, de acuerdo al siguiente detalle:



J P C N - I N D E R T - 2 0 1 8



INDERT

Instituto Nacional de Desarrollo Rural y de la Tierra
Tacuary 276

...//...//.

Página N° 4/6

INDERT R.P. N° 024 /18

QUE FIJA PRECIO DE COLONIAS OFICIALES EN VARIOS DEPARTAMENTOS DEL PAIS.-

Asunción 29 de enero de 2.018

1. COLONIA KO'E RORY, DEPARTAMENTO DE ALTO PARANA, DISTRITO DE JUAN E. O'LEARY. Resuelven: **APROBAR**, la fijación de Precio de la Colonia KO'E RORY, Distrito de Juan E. O'Leary, Departamento de Alto Parana, conforme al Memorándum G.C. N° 101/17, de fecha 15/11/17, remitido por la Gerencia de Créditos a la Junta Asesora, de la siguiente manera:

LOTES DE HASTA 20 HA.

Precio Lote Agrícola	Gs. 9.900.000 por Ha.
Precio Lote Quinta	Gs. 13.860.000 por Ha.
Precio Lote Urbano	Gs. 3.500 por M2.

Observación: La fijación de precio se basa sobre las 1700 Ha. 5234 M2 que fueron adquiridas de la firma ESMERALDA INMOBILIARIA COM. E IND. S.A.

2. COLONIA SANTA LIBRADA, DEPARTAMENTO DE ITAPUA, DISTRITO DE EDELIRA. Resuelven: **APROBAR**, la fijación de Precio de la Colonia Santa Librada, Distrito de Edelira, Departamento de Itapua, conforme al Memorándum G.C. N° 102/17, de fecha 15/11/17, remitido por la Gerencia de Créditos a la Junta Asesora, de la siguiente manera:

Precio Lote Urbano	Gs. 2.000 por M2.
--------------------	-------------------

Observación: La fijación del precio, se basa sobre las 3 Ha. 4574 M2, que fueron adquiridas del Sr. Eugenio Enrique Hahn Horn.


3. COLONIA PASO TUNA, DEPARTAMENTO DE SAN PEDRO, DISTRITO DE LIMA. Resuelven: **APROBAR**, la fijación de Precio de la Colonia Paso Tuna, Distrito de Lima, Departamento de San Pedro, conforme al Memorándum G.C. N° 103/17, de fecha 15/11/17, remitido por la Gerencia de Créditos a la Junta Asesora, de la siguiente manera:

LOTES DE HASTA 20 HA.

Precio Lote Agrícola Gs. 600.000 por Ha.

LOTES DE MAS DE 20 HA.

Gs. 800.000 por Ha.





INDERT

Instituto Nacional de Desarrollo Rural y de la Tierra
Tacuary 276

...//...//.

Página N° 5/6

INDERT R.P. N° 024 /18

QUE FIJA PRECIO DE COLONIAS OFICIALES EN VARIOS DEPARTAMENTOS DEL PAIS.-

Asunción, 29 de enero de 2.018

Precio Lote Quinta Gs. 840.000 por Ha.

Precio Lote Urbano Gs. 1.500 por M2.

Observación: La fijación del precio, se basa sobre las 734 Ha. 7408 M2 que fueron adquiridas del Sr. Edmundo Manuel Rolon.-

4. COLONIA NUEVA ESPERANZA, DEPARTAMENTO DE ITAPUA, DISTRITO DE SAN PEDRO DEL PARANA. Resuelven: **APROBAR**, la fijación de Precio de la Colonia Nueva Esperanza, Distrito de San Pedro del Parana, Departamento de Itapua, conforme al Memorandum G.C. N° 100/17, de fecha 15/11/17, remitido por la Gerencia de Créditos a la Junta Asesora, de la siguiente manera:

LOTES DE HASTA 20 HA.

LOTES DE MAS DE 20 HA.

Precio Lote Agricola Gs. 1.400.000 por Ha.

Gs. 1.600.000 por Ha.

Observación: La fijación del precio, se basa sobre las 2860 Ha. 9163 M2 que fueron adquiridas de la Sra. Viviana Carolina Fretes Zarza.

5. COLONIA TAVA PORÁ, DEPARTAMENTO DE ITAPUA, DISTRITO DE SAN PEDRO DEL PARANA. Resuelven: **APROBAR**, la fijación de Precio de la Colonia Tava Pora, Distrito de San Pedro del Parana, Departamento de Itapua, conforme al Memorandum G.C. N° 100/17, de fecha 15/11/17, remitido por la Gerencia de Créditos a la Junta Asesora, de la siguiente manera:

LOTES DE HASTA 20 HA.

LOTES DE MAS DE 20 HA.

Precio Lote Agricola Gs. 1.400.000 por Ha.

Gs. 1.600.000 por Ha.

Precio Lote Quinta Gs. 1.960.000 por Ha.

Precio Lote Urbano Gs. 2.200 por M2.

Observación: La fijación del precio, se basa sobre las 1087 Ha. 5988 m2, que fueron adquiridas de la Sra. Viviana Carolina Fretes Zarza.





INDERT

Instituto Nacional de Desarrollo Rural y de la Tierra
Tacuary 276

...//...//.

Página N° 6/6

INDERT R.P. N° 024 /18

QUE FIJA PRECIO DE COLONIAS OFICIALES EN VARIOS DEPARTAMENTOS DEL PAIS.-

Asunción, *2 de enero* de 2.018

6. COLONIA SAN VALENTIN, DEPARTAMENTO DE ITAPUA, DISTRITO DE SAN PEDRO DEL PARANA. Resuelven: **APROBAR**, la fijación de Precio de la Colonia San Valentín, Distrito de San Pedro del Parana, Departamento de Itapua, conforme al Memorándum G.C. N° 100/17, de fecha 15/11/17, remitido por la Gerencia de Créditos a la Junta Asesora, de la siguiente manera:

LOTES DE HASTA 20 HA.

LOTES DE MAS DE 20 HA.

Precio Lote Agrícola Gs. 1.500.000 por Ha.

Gs. 1.800.000 por Ha

Observación: La fijación del precio, se basa sobre las 669 Ha. 4357 m2, que fueron adquiridas de la Sra. Viviana Carolina Fretes Zarza..."

Art. 2°.- Comuníquese a quienes, corresponda y cumplido, archívese.-



Rebeca Morin...

ABOG. REBECA T. MORIN GENNARO
SECRETARIA GENERAL



[Signature]

Lic. Justo P. Cardenas
Lic. JUSTO PASTOR CARDENAS NUNES
PRESIDENTE DEL INDERT



J P C N - I N D E R T - 2 0 1 8



INDERT

Instituto Nacional de Desarrollo Rural y de la Tierra
Tacuary 276

RESOLUCION PRESIDENCIA N° 273/17

POR LA CUAL SE ADJUDICAN VARIOS LOTES EN LA COLONIA KOE RORY, DISTRITO DE JUAN E O LEARY, DEPARTAMENTO DE ALTO PARANA.-

Asunción, 22 de febrero de 2017

VISTO: El Memorandum presentado por el SIRT, caratulado: "SIRT-INDERT - REMITE INFORME DE LOS TRABAJOS REALIZADOS POR EL EQUIPO TECNICO DEL SIRT EN LA COLONIA KOE RORY DISTRITO DE JUAN E O LEARY, DEPARTAMENTO DE ALTO PARANA" y,



CONSIDERANDO: Que, por R.P. N° 272/17, de fecha 22/02/2017, se resolvió aprobar el informe final de la Colonia KOE RORY, Distrito de JUAN E O LEARY, Departamento de ALTO PARANA, conforme a los listados obrantes en el Anexo I de la referida resolución.-

Que, en el Anexo I de la misma, consta el listado de ocupantes de los lotes correspondientes a la Colonia KOE RORY, Distrito de JUAN E O LEARY, Departamento de ALTO PARANA

Que, igualmente obran los informes de los registros de control y tenencias en relación a solicitudes de lotes por parte de las personas obrantes en el referido listado. Asimismo, obra el informe de la Dirección del Registro del Beneficiario, en relación a si las personas identificadas en el mismo, han sido beneficiadas anteriormente con inmuebles por parte del organismo de aplicación.-

Que, en tal sentido, se desprende que:

1. La Sra. JULIA NUÑEZ DE ROMAN, con C.I.N° 2.992.089, vive y desarrolla labores productivas en el lote colonial agrícola 1, manzana C, con una superficie de 2 has. 9221 mts² (Dos hectareas con Nueve mil doscientos veintiuno metros cuadrados) .-
2. El Sr. PABLINO INFRAN BENITEZ, con C.I.N° 1.345.858, vive y desarrolla labores productivas en el lote agrícola 1B, manzana C, con una superficie de 2 has. 7824 mts² (Dos hectareas con Siete mil ochocientos veinticuatro metros cuadrados) .-
3. El Sr. CESAR ADON IFRAN NUÑES, con C.I.N° 4.379.327, vive y desarrolla labores productivas en el lote quinta 1C, manzana C, con una superficie de 6714 mts² (Seis mil setecientos catorce metros cuadrados) .-
4. El Sr. ANTONIO MONTIEL, con C.I.N° 1.961.401, vive y desarrolla labores productivas en el lote quinta 1D, manzana C, con una superficie de 1 has. 5373 mts² (Uno hectareas con Cinco mil trescientos setenta y tres metros cuadrados) .-
5. La Sra. MARIA MAGDALENA ROMAN NUÑEZ, con C.I.N° 6.238.070, vive y desarrolla labores productivas en el lote quinta 1E, manzana C, con una superficie de 525 mts² (Quinientos veinticinco metros cuadrados) .-





INDERT

Instituto Nacional de Desarrollo Rural y de la Tierra
 ..//...// Tacuary 276

Página N° 2/69

INDERT R.P. N° 273/17

POR LA CUAL SE ADJUDICAN VARIOS LOTES EN LA COLONIA KOE RORY, DISTRITO DE JUAN E O LEARY, DEPARTAMENTO DE ALTO PARANA.-

Asunción, 22 de febrero de 2017

6. El Sr. VICTOR RAMON VERA FIGUEREDO, con C.I.N° 3.898.822, vive y desarrolla labores productivas en el lote quinta 2, manzana C, con una superficie de 1 has. 5069 mts2 (Uno hectareas con Cinco mil sesenta y nueve metros cuadrados) .-

7. El Sr. ANDRES MARTINEZ SAMUDIO, con C.I.N° 1.255.828, vive y desarrolla labores productivas en el lote colonial agrícola 2A, manzana C, con una superficie de 5 has. 0693 mts2 (Cinco hectareas con Seiscientos noventa y tres metros cuadrados) .-

8. La Sra. ALEJANDRA PRIETO VARELA, con C.I.N° 2.557.180, vive y desarrolla labores productivas en el lote quinta 2B, manzana C, con una superficie de 1 has. 5074 mts2 (Uno hectareas con Cinco mil setenta y cuatro metros cuadrados) .-

9. El Sr. LUIS RAMON ROLON AQUINO, con C.I.N° 3.888.774, vive y desarrolla labores productivas en el lote colonial agrícola 3, manzana C, con una superficie de 4 has. 3453 mts2 (Cuatro hectareas con Tres mil cuatrocientos cincuenta y tres metros cuadrados) .-

10. El Sr. MELANIO FIGUEREDO CABALLERO, con C.I.N° 5.300.569, vive y desarrolla labores productivas en el lote quinta 3A, manzana C, con una superficie de 5040 mts2 (Cinco mil cuarenta metros cuadrados) .-


11. La Sra. CORNELIA SERNA DE PICO, con C.I.N° 5.247.896, vive y desarrolla labores productivas en el lote colonial agrícola 4, manzana C, con una superficie de 8 has. 0615 mts2 (Ocho hectareas con Seiscientos quince metros cuadrados) .-

12. El Sr. JUAN RAMON VERDUN BENITEZ, con C.I.N° 3.302.191, vive y desarrolla labores productivas en el lote colonial agrícola 5, manzana C, con una superficie de 2 has. 4730 mts2 (Dos hectareas con Cuatro mil setecientos treinta metros cuadrados) .-

13. El Sr. LAMBERTO VERDUN BENITEZ, con C.I.N° 3.592.954, vive y desarrolla labores productivas en el lote colonial agrícola 5A, manzana C, con una superficie de 5 has. 6218 mts2 (Cinco hectareas con Seis mil doscientos dieciocho metros cuadrados) .-

14. El Sr. HONORINO CARDOZO ROLON, con C.I.N° 3.329.334, vive y desarrolla labores productivas en el lote quinta 6, manzana C, con una superficie de 1 has. 9952 mts2 (Uno hectareas con Nueve mil novecientos cincuenta y dos metros cuadrados) .-

15. El Sr. JUAN CATALINO ROLON RODRIGUEZ, con C.I.N° 3.073.073, vive y desarrolla labores productivas en el lote colonial agrícola 6A, manzana C, con una superficie de 1 has. 9952 mts2 (Uno hectareas con Nueve mil novecientos cincuenta y dos metros cuadrados) .-





INDERT

Instituto Nacional de Desarrollo Rural y de la Tierra
.../.../... Tacuary 276

Página N° 3/69

INDERT R.P. N° 273/17

POR LA CUAL SE ADJUDICAN VARIOS LOTES EN LA COLONIA KOE RORY, DISTRITO DE JUAN E O LEARY, DEPARTAMENTO DE ALTO PARANA.-

Asunción, 22 de febrero de 2017

, con una superficie de 3 has. 0468 mts2 (Tres hectareas con Cuatrocientos sesenta y ocho metros cuadrados) .-

16. La Sra. MARIA MARCIA AQUINO MELGAREJO, con C.I.N° 6.707.067, vive y desarrolla labores productivas en el lote colonial agrícola 7A, manzana C, con una superficie de 4 has. 0391 mts2 (Cuatro hectareas con Trescientos noventa y uno metros cuadrados) .-

17. La Sra. BACILIA RODRIGUEZ OJEDA, con C.I.N° 3.324.552, vive y desarrolla labores productivas en el lote colonial agrícola 8, manzana C, con una superficie de 5 has. 0693 mts2 (Cinco hectareas con Seiscientos noventa y tres metros cuadrados) .-

18. El Sr. ANTONIO IBARRA MENDEZ, con C.I.N° 3.011.155, vive y desarrolla labores productivas en el lote colonial agrícola 9, manzana C, con una superficie de 3 has. 8635 mts2 (Tres hectareas con Ocho mil seiscientos treinta y cinco metros cuadrados) .-

19. La Sra. SONIA RAQUEL MAIDANA SANCHEZ, con C.I.N° 6.821.085, vive y desarrolla labores productivas en el lote quinta 9A, manzana C, con una superficie de 7682 mts2 (Siete mil seiscientos ochenta y dos metros cuadrados) .-

20. La Sra. ERMINDA GUTIERREZ MARTINEZ, con C.I.N° 4.254.972, vive y desarrolla labores productivas en el lote colonial agrícola 9B, manzana C, con una superficie de 5 has. 4046 mts2 (Cinco hectareas con Cuatro mil cuarenta y seis metros cuadrados) .-

21. El Sr. VIDAL GUTIERREZ MARTINEZ, con C.I.N° 2.418.356, vive y desarrolla labores productivas en el lote colonial agrícola 10, manzana C, con una superficie de 3 has. 0032 mts2 (Tres hectareas con Treinta y dos metros cuadrados) .-

22. El Sr. NESTOR DANIEL ALVARENGA MONZON, con C.I.N° 3.913.089, vive y desarrolla labores productivas en el lote colonial agrícola 10A, manzana C, con una superficie de 2 has. 8251 mts2 (Dos hectareas con Ocho mil doscientos cincuenta y uno metros cuadrados) .-

23. La Sra. ROSI DUARTE ALMADA, con C.I.N° 4.761.406, vive y desarrolla labores productivas en el lote colonial agrícola 11, manzana C, con una superficie de 3 has. 1324 mts2 (Tres hectareas con Mil trescientos veinticuatro metros cuadrados) .-

24. El Sr. ROLENDIO GAYOZO QUINTANA, con C.I.N° 4.037.940, vive y desarrolla labores productivas en el lote quinta 11A, manzana C, con una superficie de 9548 mts2 (Nueve mil ochocientos cuarenta y ocho metros cuadrados) .-





INDERT

Instituto Nacional de Desarrollo Rural y de la Tierra
 .../.../... Tacuary 276

Página N° 5/69

INDERT R.P. N° 273/17

POR LA CUAL SE ADJUDICAN VARIOS LOTES EN LA COLONIA KOE RORY, DISTRITO DE JUAN E O LEARY, DEPARTAMENTO DE ALTO PARANA.-

Asunción, 22 de febrero de 2017

desarrolla labores productivas en el lote colonial agrícola 3A, manzana D, con una superficie de 2 has. 0395 mts2 (Dos hectareas con Trescientos noventa y cinco metros cuadrados) .-

35. La Sra. MARIA GRACIELA OVELAR NOGUERA, con C.I.N° 3.736.307, vive y desarrolla labores productivas en el lote colonial agrícola 5, manzana D, con una superficie de 4 has. 0948 mts2 (Cuatro hectareas con Novecientos cuarenta y ocho metros cuadrados) .-

36. El Sr. PEDRO PEÑA, con C.I.N° 3.267.086, vive y desarrolla labores productivas en el lote colonial agrícola 8, manzana D, con una superficie de 5 has. 7664 mts2 (Cinco hectareas con Siete mil seiscientos sesenta y cuatro metros cuadrados) .-

37. El Sr. VICTORIO SOTO RUIZ DIAZ, con C.I.N° 1.304.395, vive y desarrolla labores productivas en el lote colonial agrícola 10, manzana D, con una superficie de 8 has. 2180 mts2 (Ocho hectareas con Dos mil ciento ochenta metros cuadrados) .-

38. El Sr. LUIS MARTINEZ FERNANDEZ, con C.I.N° 3.343.993, vive y desarrolla labores productivas en el lote colonial agrícola 11, manzana D, con una superficie de 8 has. 1706 mts2 (Ocho hectareas con Mil setecientos seis metros cuadrados) .-


39. El Sr. SINFORIANO SOTO RUIZ DIAZ, con C.I.N° 1.207.489, vive y desarrolla labores productivas en el lote colonial agrícola 12, manzana D, con una superficie de 8 has. 1404 mts2 (Ocho hectareas con Mil cuatrocientos cuatro metros cuadrados) .-

40. El Sr. CATALINO TORRES SILVERO, con C.I.N° 3.224.978, vive y desarrolla labores productivas en el lote colonial agrícola 14, manzana D, con una superficie de 4 has. 1821 mts2 (Cuatro hectareas con Mil ochocientos veintiuno metros cuadrados) .-

41. La Sra. FELICITA VERA GOMBLAN, con C.I.N° 2.288.209, vive y desarrolla labores productivas en el lote colonial agrícola 14A, manzana D, con una superficie de 4 has. 0516 mts2 (Cuatro hectareas con Quinientos dieciseis metros cuadrados) .-

42. La Sra. MIRIAN RAQUEL CUEVAS RODRIGUEZ, con C.I.N° 2.835.316, vive y desarrolla labores productivas en el lote colonial agrícola 15, manzana D, con una superficie de 5 has. 0195 mts2 (Cinco hectareas con Ciento noventa y cinco metros cuadrados) .-

43. El Sr. ANASTACIO SEGOVIA, con C.I.N° 937.576, vive y desarrolla labores productivas en el lote colonial agrícola 15A, manzana D, con una superficie de 2 has. 9966 mts2 (Dos hectareas con Nueve mil novecientos sesenta y seis metros cuadrados) .-





INDERT

Instituto Nacional de Desarrollo Rural y de la Tierra
...//...//...Tacuary 276

INDERT R.P. N° 273/17

POR LA CUAL SE ADJUDICAN VARIOS LOTES EN LA COLONIA KOE RORY, DISTRITO DE JUAN E O LEARY, DEPARTAMENTO DE ALTO PARANA.-

Asunción, 22 de febrero de 2017

sesenta y seis metros cuadrados) .-

44. La Sra. EULALIA MENA DE SANABRIA, con C.I.N° 1.317.167, vive y desarrolla labores productivas en el lote colonial agrícola 16, manzana D, con una superficie de 7 has. 2187 mts2 (Siete hectareas con Dos mil ochenta y siete metros cuadrados) .-

45. El Sr. DIONICIO MENA PENAYO, con C.I.N° 1.317.168, vive y desarrolla labores productivas en el lote quinta 16A, manzana D, con una superficie de 1 has. mts2 (Uno hectareas con Cero metros cuadrados) .-

46. El Sr. CRISPIN TORRES GONZALEZ, con C.I.N° 2.870.737, vive y desarrolla labores productivas en el lote colonial agrícola 1, manzana E, con una superficie de 3 has. 0407 mts2 (Tres hectareas con Cuatrocientos siete metros cuadrados) .-

47. El Sr. ESTEBAN VALDES BENITEZ, con C.I.N° 683.676, vive y desarrolla labores productivas en el lote quinta 1B, manzana E, con una superficie de 360 mts2 (Trescientos sesenta metros cuadrados) .-

48. El Sr. BARTOLOME GALEANO SAMUDIO, con C.I.N° 2.492.433, vive y desarrolla labores productivas en el lote colonial agrícola 1A, manzana E, con una superficie de 2 has. 3924 mts2 (Dos hectareas con Tres mil novecientos veinticuatro metros cuadrados) .-


49. El Sr. ADRIANO AMARILLA PEREIRA, con C.I.N° 1.915.310, vive y desarrolla labores productivas en el lote colonial agrícola 2, manzana E, con una superficie de 4 has. 4813 mts2 (Cuatro hectareas con Cuatro mil ochocientos trece metros cuadrados) .-

50. El Sr. VALENTIN MARTINEZ ARANDA, con C.I.N° 3.346.172, vive y desarrolla labores productivas en el lote colonial agrícola 3, manzana E, con una superficie de 4 has. 8982 mts2 (Cuatro hectareas con Ocho mil novecientos ochenta y dos metros cuadrados) .-

51. El Sr. PEDRO DAMIAN CARDOZO CABRERA, con C.I.N° 3.417.615, vive y desarrolla labores productivas en el lote colonial agrícola 4, manzana E, con una superficie de 2 has. 4157 mts2 (Dos hectareas con Cuatro mil ciento cincuenta y siete metros cuadrados) .-

52. La Sra. APOLONIA FLORES ROTELA, con C.I.N° 2.186.556, vive y desarrolla labores productivas en el lote quinta 4A, manzana E, con una superficie de 600 mts2 (Seiscientos metros cuadrados) .-

53. El Sr. SEVERIANO BARRIOS CACERES, con C.I.N° 2.288.231, desarrolla labores productivas en el lote colonial agrícola 5, manzana E, con una superficie de 1 has. 1111 mts2 (Una hectarea con Once mil once metros cuadrados) .-



* I P C N - I N D E R T - 2 0 1 7 *





INDERT

Instituto Nacional de Desarrollo Rural y de la Tierra
 Tacuary 276

Página N° 7/69

INDERT R.P. N° 273/17

POR LA CUAL SE ADJUDICAN VARIOS LOTES EN LA COLONIA KOE RORY, DISTRITO DE JUAN E O LEARY, DEPARTAMENTO DE ALTO PARANA.-

Asunción, 22 de febrero de 2017

una superficie de 2 has. 7504 mts2 (Dos hectareas con Siete mil quinientos cuatro metros cuadrados) .-

54. El Sr. IGNACIO MORAN FIGUEROA, con C.I.N° 978.416, vive y desarrolla labores productivas en el lote colonial agrícola 6, manzana E, con una superficie de 7 has. 6843 mts2 (Siete hectareas con Seis mil ochocientos cuarenta y tres metros cuadrados) .-

55. El Sr. PABLO AQUINO CENTURION, con C.I.N° 1.509.463, vive y desarrolla labores productivas en el lote colonial agrícola 7A, manzana E, con una superficie de 3 has. 4786 mts2 (Tres hectareas con Cuatro mil setecientos ochenta y seis metros cuadrados) .-

56. El Sr. RAMON SEVERO GARAYO FILIZZOLA, con C.I.N° 2.344.229, vive y desarrolla labores productivas en el lote colonial agrícola 7B, manzana E, con una superficie de 3 has. 8892 mts2 (Tres hectareas con Ocho mil ochocientos noventa y dos metros cuadrados) .-

57. El Sr. CELSO MARTINES, con C.I.N° 1.473.078, vive y desarrolla labores productivas en el lote colonial agrícola 8, manzana E, con una superficie de 7 has. 6223 mts2 (Siete hectareas con Seis mil doscientos veintitres metros cuadrados) .-

58. El Sr. MARCIANO GONZALEZ GAUTO, con C.I.N° 4.104.636, vive y desarrolla labores productivas en el lote colonial agrícola 9, manzana E, con una superficie de 3 has. 6425 mts2 (Tres hectareas con Seis mil cuatrocientos veinticinco metros cuadrados) .-

59. La Sra. DELIA BENITEZ CUBA, con C.I.N° 1.637.718, vive y desarrolla labores productivas en el lote colonial agrícola 9A, manzana E, con una superficie de 3 has. 8395 mts2 (Tres hectareas con Ocho mil trescientos noventa y cinco metros cuadrados) .-

60. La Sra. ELVA ELIZABETH CACERES DELVALLE, con C.I.N° 2.410.890, vive y desarrolla labores productivas en el lote quinta 9B, manzana E, con una superficie de 5004 mts2 (Cinco mil cuatro metros cuadrados) .-

61. El Sr. DIONICIO GONZALEZ ORTIZ, con C.I.N° 3.272.467, vive y desarrolla labores productivas en el lote colonial agrícola 10, manzana E, con una superficie de 7 has. 9355 mts2 (Siete hectareas con Nueve mil trescientos cincuenta y cinco metros cuadrados) .-

62. La Sra. PRICILIANA GOMEZ TORALES, con C.I.N° 4.107.403, vive y desarrolla labores productivas en el lote quinta 10A, manzana E, con una superficie de 800 mts2 (Ochocientos metros cuadrados) .-

El Sr. RUBEN DARIO VALDEZ MENDOZA, con C.I.N° 2.347.447, vive y desarrolla labores productivas en el lote quinta 10B, manzana E, con una superficie de 800 mts2 (Ochocientos metros cuadrados) .-





INDERT

Instituto Nacional de Desarrollo Rural y de la Tierra
/.../... Tacuary 276

Página N° 8/69

INDERT R.P. N° 273/17

POR LA CUAL SE ADJUDICAN VARIOS LOTES EN LA COLONIA KOE RORY, DISTRITO DE JUAN E O LEARY, DEPARTAMENTO DE ALTO PARANA.-

Asunción, 22 de febrero de 2017

desarrolla labores productivas en el lote quinta 10B, manzana E, con una superficie de 1000 mts2 (Mil metros cuadrados) .-

64. El Sr. NATIVIDAD CENTURION GIMENEZ, con C.I.N° 1.883.884, vive y desarrolla labores productivas en el lote colonial agrícola 11, manzana E, con una superficie de 8 has. 0183 mts2 (Ocho hectareas con Ciento y tres metros cuadrados) .-

65. El Sr. ROBERTO AVEIRO DUARTE, con C.I.N° 1.395.011, vive y desarrolla labores productivas en el lote colonial agrícola 12, manzana E, con una superficie de 2 has. 9481 mts2 (Dos hectareas con Nueve mil cuatrocientos ochenta y uno metros cuadrados) .-

66. El Sr. ISABELINO RAMON CACERES FRUTOS, con C.I.N° 2.456.632, vive y desarrolla labores productivas en el lote colonial agrícola 12A, manzana E, con una superficie de 2 has. 9502 mts2 (Dos hectareas con Nueve mil quinientos dos metros cuadrados) .-

67. El Sr. CELSO RAMON BOGADO LIMENZA, con C.I.N° 1.561.082, vive y desarrolla labores productivas en el lote colonial agrícola 12B, manzana E, con una superficie de 2 has. 1033 mts2 (Dos hectareas con Mil treinta y tres metros cuadrados) .-


68. El Sr. SIXTO MIRANDA ROLON, con C.I.N° 2.551.672, vive y desarrolla labores productivas en el lote colonial agrícola 14, manzana E, con una superficie de 2 has. 9227 mts2 (Dos hectareas con Nueve mil doscientos veintisiete metros cuadrados) .-

69. El Sr. RUFINO RUIZ, con C.I.N° 2.550.616, vive y desarrolla labores productivas en el lote colonial agrícola 14A, manzana E, con una superficie de 5 has. 0954 mts2 (Cinco hectareas con Novecientos cincuenta y cuatro metros cuadrados) .-

70. El Sr. ROSALINO BENITEZ SANTACRUZ, con C.I.N° 1.647.881, vive y desarrolla labores productivas en el lote colonial agrícola 15, manzana E, con una superficie de 8 has. 0280 mts2 (Ocho hectareas con Doscientos ochenta metros cuadrados) .-

71. El Sr. REINALDO MIRANDA ROLON, con C.I.N° 1.274.500, vive y desarrolla labores productivas en el lote colonial agrícola 16, manzana E, con una superficie de 8 has. 0489 mts2 (Ocho hectareas con Cuatrocientos ochenta y nueve metros cuadrados) .-

72. El Sr. ANIBAL DOMINGUEZ FLOR, con C.I.N° 6.014.627, vive y desarrolla labores productivas en el lote colonial agrícola 17A, manzana E, con una superficie de 2 has. 9323 mts2 (Dos hectareas con mil trescientos veintitres metros cuadrados) .-





INDERT

Instituto Nacional de Desarrollo Rural y de la Tierra
 ...//...//.Tacuary 276

Página N° 9/69

INDERT R.P. N° 273/17

POR LA CUAL SE ADJUDICAN VARIOS LOTES EN LA COLONIA KOE RORY, DISTRITO DE JUAN E O LEARY, DEPARTAMENTO DE ALTO PARANA.-

Asunción, 22 de febrero de 2017

73. El Sr. RUFO BARRETO RODAS, con C.I.N° 1.602.617, vive y desarrolla labores productivas en el lote colonial agrícola 1, manzana F, con una superficie de 2 has. 9677 mts² (Dos hectareas con Nueve mil seiscientos setenta y siete metros cuadrados) .-

74. El Sr. DAMASIO AGUILAR MELGAREJO, con C.I.N° 1.391.863, vive y desarrolla labores productivas en el lote colonial agrícola 2, manzana F, con una superficie de 9 has. 5668 mts² (Nueve hectareas con Cinco mil seiscientos sesenta y ocho metros cuadrados) .-

75. El Sr. NARCISO MARTINEZ MARTINEZ, con C.I.N° 5.227.042, vive y desarrolla labores productivas en el lote quinta 2A, manzana F, con una superficie de 6500 mts² (Seis mil quinientos metros cuadrados) .-

76. El Sr. ENRIQUE GARCETE MONTANIA, con C.I.N° 2.688.849, vive y desarrolla labores productivas en el lote colonial agrícola 3, manzana F, con una superficie de 2 has. 3161 mts² (Dos hectareas con Tres mil ciento sesenta y uno metros cuadrados) .-

77. El Sr. SIXTO CENTURION MANCUELLO, con C.I.N° 2.146.980, vive y desarrolla labores productivas en el lote colonial agrícola 3A, manzana F, con una superficie de 3 has. 3215 mts² (Tres hectareas con Tres mil doscientos quince metros cuadrados) .-

78. La Sra. DIONISIA ALFONZO DE BARRETO, con C.I.N° 1.671.670, vive y desarrolla labores productivas en el lote colonial agrícola 4, manzana F, con una superficie de 2 has. 0441 mts² (Dos hectareas con Cuatrocientos cuarenta y uno metros cuadrados) .-

79. El Sr. ELADIO BENJAMIN GONZALEZ SANDOVAL, con C.I.N° 3.329.284, vive y desarrolla labores productivas en el lote colonial agrícola 4A, manzana F, con una superficie de 3 has. 9445 mts² (Tres hectareas con Nueve mil cuatrocientos cuarenta y cinco metros cuadrados) .-

80. El Sr. CALIXTO AFRODICIO FRANCO ROJAS, con C.I.N° 1.768.843, vive y desarrolla labores productivas en el lote colonial agrícola 5, manzana F, con una superficie de 7 has. 0349 mts² (Siete hectareas con Trescientos cuarenta y nueve metros cuadrados) .-

81. La Sra. ZULMA CONCEPCION ROLON AQUINO, con C.I.N° 6.163.674, vive y desarrolla labores productivas en el lote quinta 5A, manzana F, con una superficie de 375 mts² (Trescientos setenta y cinco metros cuadrados) .-

82. El Sr. PEDRO MARTINEZ MONGES, con C.I.N° 1.459.397, vive y desarrolla labores productivas en el lote colonial agrícola 6, manzana F, con una superficie de 4 has. 6641 mts² (Cuatro hectareas con Seis mil seiscientos cuarenta y uno metros cuadrados) .-





INDERT

Instituto Nacional de Desarrollo Rural y de la Tierra
 Tacuary 276

Página N° 10/69

INDERT R.P. N° 273/17

POR LA CUAL SE ADJUDICAN VARIOS LOTES EN LA COLONIA KOE RORY, DISTRITO DE JUAN E O LEARY, DEPARTAMENTO DE ALTO PARANA.-

Asunción, 22 de febrero de 2017

cuarenta y uno metros cuadrados) .-

83. El Sr. ISIDRO MARTINEZ FLOR, con C.I.N° 1.274.760, vive y desarrolla labores productivas en el lote quinta 6A, manzana F, con una superficie de 1 has. 4115 mts2 (Uno hectareas con Cuatro mil ciento quince metros cuadrados) .-

84. El Sr. NORBERTO FARINA ALVAREZ, con C.I.N° 874.267, vive y desarrolla labores productivas en el lote colonial agrícola 6B, manzana F, con una superficie de 2 has. 9688 mts2 (Dos hectareas con Nueve mil seiscientos ochenta y ocho metros cuadrados) .-

85. La Sra. JUSTINA FARINA SOTO, con C.I.N° 6.087.247, vive y desarrolla labores productivas en el lote quinta 7, manzana F, con una superficie de 1 has. 9467 mts2 (Uno hectareas con Nueve mil cuatrocientos sesenta y siete metros cuadrados) .-

86. La Sra. JULIANA MIRANDA DE JARA, con C.I.N° 3.329.797, vive y desarrolla labores productivas en el lote colonial agrícola 7A, manzana F, con una superficie de 3 has. 1114 mts2 (Tres hectareas con Mil ciento catorce metros cuadrados) .-

87. La Sra. LIBRADA LOPEZ PORTILLO, con C.I.N° 2.445.358, vive y desarrolla labores productivas en el lote colonial agrícola 7B, manzana F, con una superficie de 2 has. 9502 mts2 (Dos hectareas con Nueve mil quinientos dos metros cuadrados) .-

88. El Sr. GREGORIO GUZMAN DAVALOS, con C.I.N° 849.600, vive y desarrolla labores productivas en el lote colonial agrícola 8, manzana F, con una superficie de 8 has. 0326 mts2 (Ocho hectareas con Trescientos veintiseis metros cuadrados) .-

89. El Sr. FLORENCIO GALARZA, con C.I.N° 3.894.054, vive y desarrolla labores productivas en el lote colonial agrícola 9, manzana F, con una superficie de 2 has. 9681 mts2 (Dos hectareas con Nueve mil seiscientos ochenta y uno metros cuadrados) .-

90. El Sr. TOMAS ZACARIAS ESCOBAR FLORENTIN, con C.I.N° 5.352.432, vive y desarrolla labores productivas en el lote quinta 9C, manzana F, con una superficie de 1 has. 9262 mts2 (Uno hectareas con Nueve mil doscientos sesenta y dos metros cuadrados) .-

91. El Sr. EUMELIO RAMON MIRANDA VERA, con C.I.N° 6.517.087, vive y desarrolla labores productivas en el lote quinta 9D, manzana F, con una superficie de 5000 mts2 (Cinco mil metros cuadrados) .-

92. La Sra. ELSA AQUINO MALDONADO, con C.I.N° 3.856.533, vive y desarrolla labores productivas en el lote quinta 9E, manzana F, con una superficie de 1 has. 9262 mts2 (Uno hectareas con Nueve mil doscientos sesenta y dos metros cuadrados) .-



• I P C N - I N D E R T - 2 0 1 7 •





INDERT

Instituto Nacional de Desarrollo Rural y de la Tierra
 ...//...//...Tacuary 276

Página N° 11/69

INDERT R.P. N° 273/17

POR LA CUAL SE ADJUDICAN VARIOS LOTES EN LA COLONIA KOE RORY, DISTRITO DE JUAN E O LEARY, DEPARTAMENTO DE ALTO PARANA.-

Asunción, 22 de febrero de 2017

desarrolla labores productivas en el lote colonial agrícola 9A, manzana F, con una superficie de 2 has. 1528 mts2 (Dos hectareas con Mil quinientos veintiocho metros cuadrados) .-

93. La Sra. MARIA ZULMA LLANEZ AMARILLA, con C.I.N° 3.627.106, vive y desarrolla labores productivas en el lote quinta 9B, manzana F, con una superficie de 5000 mts2 (Cinco mil metros cuadrados) .-

94. El Sr. AURELIO OJEDA QUINTANA, con C.I.N° 1.667.990, vive y desarrolla labores productivas en el lote colonial agrícola 10, manzana F, con una superficie de 8 has. 0114 mts2 (Ocho hectareas con Ciento catorce metros cuadrados) .-

95. El Sr. CRISTINO JARA ALMADA, con C.I.N° 3.312.191, vive y desarrolla labores productivas en el lote quinta 12, manzana F, con una superficie de 1 has. 0009 mts2 (Uno hectareas con Nueve metros cuadrados) .-

96. El Sr. LORENZO JARA VILLALBA, con C.I.N° 3.912.543, vive y desarrolla labores productivas en el lote colonial agrícola 12A, manzana F, con una superficie de 2 has. 8684 mts2 (Dos hectareas con Ocho mil seiscientos ochenta y cuatro metros cuadrados) .-



97. La Sra. MARIA PELAGIA GIMENEZ DE CASTILLO, con C.I.N° 1.984.169, vive y desarrolla labores productivas en el lote colonial agrícola 12C, manzana F, con una superficie de 2 has. 0312 mts2 (Dos hectareas con Trescientos doce metros cuadrados) .-

98. La Sra. EULALIA MIRANDA DE BRITZ, con C.I.N° 2.908.981, vive y desarrolla labores productivas en el lote quinta 12D, manzana F, con una superficie de 1 has. 0129 mts2 (Uno hectareas con Ciento veintinueve metros cuadrados) .-

99. El Sr. ELADIO LLANEZ SALA, con C.I.N° 3.281.857, vive y desarrolla labores productivas en el lote colonial agrícola 1, manzana G, con una superficie de 7 has. 1552 mts2 (Siete hectareas con Mil quinientos cincuenta y dos metros cuadrados) .-

100. La Sra. JUANA ROJAS DE MARIN, con C.I.N° 5.695.745, vive y desarrolla labores productivas en el lote quinta 1A, manzana G, con una superficie de 1 has. 0196 mts2 (Uno hectareas con Ciento noventa y seis metros cuadrados) .-

101. El Sr. RAMON ALFREDO UGARTE FERNANDEZ, con C.I.N° 3.038.018, vive y desarrolla labores productivas en el lote colonial agrícola 2, manzana G, con una superficie de 8 has. 1471 mts2 (Ocho hectareas con Mil cuatrocientos setenta y uno metros cuadrados) .-





INDERT

Instituto Nacional de Desarrollo Rural y de la Tierra
/..../.Tacuary 276

Página N° 12/69

INDERT R.P. N° 273/17

POR LA CUAL SE ADJUDICAN VARIOS LOTES EN LA COLONIA KOE RORY, DISTRITO DE JUAN E O LEARY, DEPARTAMENTO DE ALTO PARANA.-

Asunción, 22 de febrero de 2017

102. El Sr. PEDRO PABLO VILLALBA CABANA, con C.I.N° 3.267.032, vive y desarrolla labores productivas en el lote colonial agrícola 3, manzana G, con una superficie de 4 has. 0680 mts2 (Cuatro hectareas con Seiscientos ochenta metros cuadrados) .-

103. El Sr. JOSE ANTONIO ENCINA MERCADO, con C.I.N° 2.260.657, vive y desarrolla labores productivas en el lote colonial agrícola 3A, manzana G, con una superficie de 5 has. 0796 mts2 (Cinco hectareas con Setecientos noventa y seis metros cuadrados) .-

104. El Sr. FELICIANO AMARILLA PEREIRA, con C.I.N° 1.768.850, vive y desarrolla labores productivas en el lote colonial agrícola 4, manzana G, con una superficie de 5 has. 0355 mts2 (Cinco hectareas con Trescientos cincuenta y cinco metros cuadrados) .-

105. El Sr. CRISTINO AMARILLA PEREIRA, con C.I.N° 2.255.349, vive y desarrolla labores productivas en el lote colonial agrícola 4A, manzana G, con una superficie de 2 has. 0600 mts2 (Dos hectareas con Seiscientos metros cuadrados) .-

106. El Sr. JORGE MARTINEZ FERNANDEZ, con C.I.N° 1.312.354, vive y desarrolla labores productivas en el lote colonial agrícola 5A, manzana G, con una superficie de 2 has. 0456 mts2 (Dos hectareas con Cuatrocientos cincuenta y ocho metros cuadrados) .-

107. El Sr. ARTEMIO MARTINEZ FERNANDEZ, con C.I.N° 3.703.380, vive y desarrolla labores productivas en el lote colonial agrícola 5B, manzana G, con una superficie de 3 has. 5547 mts2 (Tres hectareas con Cinco mil quinientos cuarenta y siete metros cuadrados) .-

108. La Sra. GLORIA LIBRADA GONZALEZ CAMPUZANO, con C.I.N° 3.766.695, vive y desarrolla labores productivas en el lote colonial agrícola 6, manzana G, con una superficie de 1 has. 9909 mts2 (Uno hectareas con Nueve mil novecientos nueve metros cuadrados) .-

109. El Sr. DIONICIO GUZMAN DAVALOS, con C.I.N° 896.048, vive y desarrolla labores productivas en el lote colonial agrícola 6A, manzana G, con una superficie de 6 has. 1030 mts2 (Seis hectareas con Mil treinta metros cuadrados) .-

110. El Sr. LUIS SEGOVIA SANABRIA, con C.I.N° 2.887.131, vive y desarrolla labores productivas en el lote colonial agrícola 7, manzana G, con una superficie de 8 has. 1049 mts2 (Ocho hectareas con Mil cuarenta y nueve metros cuadrados) .-

111. El Sr. JUSTINO FLOR ALVARENGA, con C.I.N° 3.329.846,





INDERT

Instituto Nacional de Desarrollo Rural y de la Tierra
/..../. Tacuary 276

Página N° 13/69

INDERT R.P. N° 273/17

POR LA CUAL SE ADJUDICAN VARIOS LOTES EN LA COLONIA KOE RORY, DISTRITO DE JUAN E O LEARY, DEPARTAMENTO DE ALTO PARANA.-

Asunción, 22 de febrero de 2017

desarrolla labores productivas en el lote colonial agrícola 8, manzana G, con una superficie de 8 has. 0814 mts² (Ocho hectareas con Ochocientos catorce metros cuadrados) .-

112. El Sr. MARIO GONZALEZ ORTIZ, con C.I.N° 2.077.538, vive y desarrolla labores productivas en el lote colonial agrícola 9, manzana G, con una superficie de 4 has. 0454 mts² (Cuatro hectareas con Cuatrocientos cincuenta y cuatro metros cuadrados) .-

113. El Sr. ALEJANDRINO GONZALEZ ORTIZ, con C.I.N° 3.454.844, vive y desarrolla labores productivas en el lote colonial agrícola 9A, manzana G, con una superficie de 4 has. 0547 mts² (Cuatro hectareas con Quinientos cuarenta y siete metros cuadrados) .-

114. El Sr. ISABELINO GONZALEZ ORTIZ, con C.I.N° 2.318.491, vive y desarrolla labores productivas en el lote colonial agrícola 10, manzana G, con una superficie de 7 has. 9676 mts² (Siete hectareas con Nueve mil seiscientos setenta y seis metros cuadrados) .-

115. La Sra. MARIA ANTONIA ORTIZ DE GONZALEZ, con C.I.N° 2.288.181, vive y desarrolla labores productivas en el lote quinta 10A, manzana G, con una superficie de 1403 mts² (Mil cuatrocientos tres metros cuadrados) .-

116. El Sr. WILSON VERA ALBARENGA, con C.I.N° 4.917.433, vive y desarrolla labores productivas en el lote quinta 11, manzana G, con una superficie de 1 has. 1512 mts² (Uno hectareas con Mil quinientos doce metros cuadrados) .-

117. El Sr. ISABELINO VERA GOMBLAN, con C.I.N° 959.777, vive y desarrolla labores productivas en el lote colonial agrícola 11A, manzana G, con una superficie de 5 has. 8337 mts² (Cinco hectareas con Ocho mil trescientos treinta y siete metros cuadrados) .-

118. La Sra. GABRIELA VERA ALVARENGA, con C.I.N° 4.917.497, vive y desarrolla labores productivas en el lote quinta 11B, manzana G, con una superficie de 1 has. 1555 mts² (Uno hectareas con Mil quinientos cincuenta y cinco metros cuadrados) .-

119. La Sra. JUSTINA ORTIZ DE CACERES, con C.I.N° 1.322.102, vive y desarrolla labores productivas en el lote colonial agrícola 12, manzana G, con una superficie de 8 has. 1672 mts² (Ocho hectareas con Mil seiscientos setenta y dos metros cuadrados) .-

120. El Sr. CLAUDIO RAMIREZ VALDEZ, con C.I.N° 1.216.937, vive y desarrolla labores productivas en el lote colonial agrícola 13, manzana G, con una superficie de 4 has. 0693 mts² (Cuatro hectareas con Seiscientos noventa y tres metros cuadrados) .-





INDERT

Instituto Nacional de Desarrollo Rural y de la Tierra
 Tacuary 276

Página N° 14/69

INDERT R.P. N° 273/17

POR LA CUAL SE ADJUDICAN VARIOS LOTES EN LA COLONIA KOE RORY, DISTRITO DE JUAN E O LEARY, DEPARTAMENTO DE ALTO PARANA.-

Asunción, 22 de febrero de 2017

121. El Sr. APARICIO JIMENEZ BERTHE, con C.I.N° 1.385.495, vive y desarrolla labores productivas en el lote colonial agrícola 13A, manzana G, con una superficie de 4 has. 1085 mts² (Cuatro hectareas con Mil ochenta y cinco metros cuadrados) .-

122. El Sr. PORFIRIO GIMENEZ BERTHE, con C.I.N° 1.924.213, vive y desarrolla labores productivas en el lote colonial agrícola 14, manzana G, con una superficie de 4 has. 0749 mts² (Cuatro hectareas con Setecientos cuarenta y nueve metros cuadrados) .-

123. El Sr. FRANCISCO MEAURIO ORTIGOZA, con C.I.N° 2.363.907, vive y desarrolla labores productivas en el lote quinta 14A, manzana G, con una superficie de 1 has. 3391 mts² (Uno hectareas con Tres mil trescientos noventa y uno metros cuadrados) .-

124. La Sra. DOLORES FIGUEREDO GUZMAN, con C.I.N° 3.294.605, vive y desarrolla labores productivas en el lote colonial agrícola 14B, manzana G, con una superficie de 2 has. 7278 mts² (Dos hectareas con Siete mil doscientos setenta y ocho metros cuadrados) .-

125. El Sr. ARNALDO AGUERO CACERES, con C.I.N° 5.010.618, vive y desarrolla labores productivas en el lote colonial agrícola 15, manzana G, con una superficie de 4 has. 0094 mts² (Cuatro hectareas con Noventa y cuatro metros cuadrados) .-

126. El Sr. AGUSTIN DUARTE FRUTOS, con C.I.N° 3.412.488, vive y desarrolla labores productivas en el lote colonial agrícola 15A, manzana G, con una superficie de 4 has. 0936 mts² (Cuatro hectareas con Novecientos treinta y seis metros cuadrados) .-

127. El Sr. TEODORO FLORENTIN, con C.I.N° 2.826.367, vive y desarrolla labores productivas en el lote colonial agrícola 16, manzana G, con una superficie de 3 has. 8458 mts² (Tres hectareas con Ocho mil cuatrocientos cincuenta y ocho metros cuadrados) .-

128. La Sra. DEOLINDA BRITZ DE PESOA, con C.I.N° 3.339.245, vive y desarrolla labores productivas en el lote quinta 16B, manzana G, con una superficie de 2000 mts² (Dos mil metros cuadrados) .-

129. El Sr. FELIX DUARTE FRUTOS, con C.I.N° 4.754.415, vive y desarrolla labores productivas en el lote colonial agrícola 1, manzana H, con una superficie de 7 has. 9146 mts² (Siete hectareas con Nueve mil ciento cuarenta y seis metros cuadrados) .-

130. El Sr. DAMIAN VILLALBA MARTINEZ, con C.I.N° 2.376.713, vive y desarrolla labores productivas en el lote colonial agrícola 2, manzana H, con una superficie de 4 has. 0000 mts² (Cuatro hectareas con Cero metros cuadrados) .-





INDERT

Instituto Nacional de Desarrollo Rural y de la Tierra
 ..//...//..Tacuary 276

Página N° 15/69

INDERT R.P. N° 273/17

POR LA CUAL SE ADJUDICAN VARIOS LOTES EN LA COLONIA KOE RORY, DISTRITO DE JUAN E O LEARY, DEPARTAMENTO DE ALTO PARANA.-

Asunción, 22 de febrero de 2017

una superficie de 3 has. 7261 mts2 (Tres hectareas con Siete mil doscientos sesenta y uno metros cuadrados) .-

131. La Sra. MARTINA MAGDALENA LOPEZ, con C.I.N° 2.284.712, vive y desarrolla labores productivas en el lote colonial agrícola 2A, manzana H, con una superficie de 3 has. 9329 mts2 (Tres hectareas con Nueve mil trescientos veintinueve metros cuadrados) .-

132. El Sr. RAMON GABINO FIGUEROLO ACUÑA, con C.I.N° 1.962.881, vive y desarrolla labores productivas en el lote colonial agrícola 3A, manzana H, con una superficie de 3 has. 3591 mts2 (Tres hectareas con Tres mil quinientos noventa y uno metros cuadrados) .-

133. El Sr. JOSE AVALOS BOBADILLA, con C.I.N° 2.899.898, vive y desarrolla labores productivas en el lote colonial agrícola 3B, manzana H, con una superficie de 2 has. 4846 mts2 (Dos hectareas con Cuatro mil ochocientos cuarenta y seis metros cuadrados) .-

134. El Sr. GERARDO MONTIEL RUIZ DIAZ, con C.I.N° 2.216.242, vive y desarrolla labores productivas en el lote colonial agrícola 4, manzana H, con una superficie de 7 has. 8970 mts2 (Siete hectareas con Ocho mil novecientos setenta metros cuadrados) .-

135. La Sra. AURORA ORTIGOZA VDA. DE CABALLERO, con C.I.N° 2.804.190, vive y desarrolla labores productivas en el lote colonial agrícola 5, manzana H, con una superficie de 7 has. 8074 mts2 (Siete hectareas con Ocho mil setenta y cuatro metros cuadrados) .-

136. El Sr. BONIFACIO FLORES GIMENEZ, con C.I.N° 3.302.167, vive y desarrolla labores productivas en el lote colonial agrícola 6, manzana H, con una superficie de 7 has. 6724 mts2 (Siete hectareas con Seis mil setecientos veinticuatro metros cuadrados) .-

137. El Sr. CRISTOBAL AVALOS GIMENEZ, con C.I.N° 5.101.625, vive y desarrolla labores productivas en el lote quinta 6A, manzana H, con una superficie de 1906 mts2 (Mil novecientos metros cuadrados) .-

138. El Sr. RICARDO SEGOVIA, con C.I.N° 1.401.733, vive y desarrolla labores productivas en el lote colonial agrícola 7, manzana H, con una superficie de 7 has. 8906 mts2 (Siete hectareas con Ocho mil novecientos seis metros cuadrados) .-

139. El Sr. CELINO GONZALEZ CARDOZO, con C.I.N° 2.255.804, vive y desarrolla labores productivas en el lote colonial agrícola 8, manzana H, con una superficie de 3 has. 9196 mts2 (Tres hectareas con Nueve mil noventa y seis metros cuadrados) .-





INDERT

Instituto Nacional de Desarrollo Rural y de la Tierra
Tacuary 276

Página N° 16/69

INDERT R.P. N° 273/17

POR LA CUAL SE ADJUDICAN VARIOS LOTES EN LA COLONIA KOE RORY, DISTRITO DE JUAN E O LEARY, DEPARTAMENTO DE ALTO PARANA.-

Asunción, 22 de febrero de 2017

140. El Sr. VICENTE ROLON GONZALEZ, con C.I.N° 2.915.234, vive y desarrolla labores productivas en el lote colonial agrícola 9, manzana H, con una superficie de 7 has. 8596 mts2 (Siete hectareas con Ocho mil quinientos noventa y seis metros cuadrados) .-

141. El Sr. MARCIAL MIRANDA AQUINO, con C.I.N° 6.619.756, vive y desarrolla labores productivas en el lote colonial agrícola 10, manzana H, con una superficie de 3 has. 8978 mts2 (Tres hectareas con Ocho mil novecientos setenta y ocho metros cuadrados) .-

142. El Sr. ALBINO PERA SAUCEDO, con C.I.N° 7.750.023, vive y desarrolla labores productivas en el lote quinta 10A, manzana H, con una superficie de 9998 mts2 (Nueve mil novecientos noventa y ocho metros cuadrados) .-

143. El Sr. VIRGILIO MERCADO MORINIGO, con C.I.N° 3.756.403, vive y desarrolla labores productivas en el lote colonial agrícola 11, manzana H, con una superficie de 7 has. 7533 mts2 (Siete hectareas con Siete mil quinientos treinta y tres metros cuadrados) .-

144. La Sra. CINTHIA MERCEDES PESOA BRITZ, con C.I.N° 6.523.807, vive y desarrolla labores productivas en el lote quinta 11A, manzana H, con una superficie de 1399 mts2 (Mil trescientos noventa y nueve metros cuadrados) .-

145. El Sr. FERMIN DUARTE ALMADA, con C.I.N° 4.765.307, vive y desarrolla labores productivas en el lote colonial agrícola 12, manzana H, con una superficie de 3 has. 9258 mts2 (Tres hectareas con Nueve mil doscientos cincuenta y ocho metros cuadrados) .-

146. El Sr. EMILIANO AQUINO MELGAREJO, con C.I.N° 2.904.846, vive y desarrolla labores productivas en el lote colonial agrícola 12A, manzana H, con una superficie de 3 has. 9758 mts2 (Tres hectareas con Nueve mil setecientos cincuenta y ocho metros cuadrados) .-

147. El Sr. PABLO GUTIERREZ MARTINEZ, con C.I.N° 1.640.487, vive y desarrolla labores productivas en el lote quinta 13, manzana H, con una superficie de 1 has. 9798 mts2 (Uno hectareas con Nueve mil setecientos noventa y ocho metros cuadrados) .-

148. El Sr. ERCILIO GONZALEZ BURGOS, con C.I.N° 8.004.486, vive y desarrolla labores productivas en el lote quinta 13A, manzana H, con una superficie de 1 has. 9818 mts2 (Uno hectareas con Nueve mil ochocientos dieciocho metros cuadrados) .-

149. El Sr. JUAN FELIX AMADI GONZALEZ, con C.I.N° 1.653.736, desarrolla labores productivas en el lote colonial agrícola 14, manzana H, con una superficie de 1 has. 9818 mts2 (Uno hectareas con Nueve mil ochocientos dieciocho metros cuadrados) .-





INDERT

Instituto Nacional de Desarrollo Rural y de la Tierra
 ...//...//.Tacuary 276

Página N° 17/69

INDERT R.P. N° 273/17

POR LA CUAL SE ADJUDICAN VARIOS LOTES EN LA COLONIA KOE RORY, DISTRITO DE JUAN E O LEARY, DEPARTAMENTO DE ALTO PARANA.-

Asunción, 22 de febrero de 2017

una superficie de 2 has. 0027 mts2 (Dos hectareas con Veintisiete metros cuadrados) .-

150. La Sra. BASILIA CASTILLO ULIAMBRE, con C.I.N° 5.941.831, vive y desarrolla labores productivas en el lote colonial agrícola 14C, manzana H, con una superficie de 2 has. 0068 mts2 (Dos hectareas con Sesenta y ocho metros cuadrados) .-

151. El Sr. ISABELINO MENCIA, con C.I.N° 3.888.337, vive y desarrolla labores productivas en el lote colonial agrícola 15, manzana H, con una superficie de 7 has. 9564 mts2 (Siete hectareas con Nueve mil quinientos sesenta y cuatro metros cuadrados) .-

152. El Sr. TEODORO MAIDANA MARTINEZ, con C.I.N° 1.993.016, vive y desarrolla labores productivas en el lote colonial agrícola 17, manzana H, con una superficie de 8 has. 0696 mts2 (Ocho hectareas con Seiscientos noventa y seis metros cuadrados) .-

153. El Sr. OSVALDO PAREDES DIAZ, con C.I.N° 4.406.062, vive y desarrolla labores productivas en el lote colonial agrícola 2, manzana I, con una superficie de 2 has. 6136 mts2 (Dos hectareas con Seis mil ciento treinta y seis metros cuadrados) .-

154. El Sr. SATURNINO BAEZ LOPEZ, con C.I.N° 1.303.996, vive y desarrolla labores productivas en el lote quinta 2A, manzana I, con una superficie de 1 has. mts2 (Uno hectareas con Cero metros cuadrados) .-


155. La Sra. IRMA SEBASTIANA CHAMOPRO CACERES, con C.I.N° 2.664.667, vive y desarrolla labores productivas en el lote quinta 2B, manzana I, con una superficie de 1 has. mts2 (Uno hectareas con Cero metros cuadrados) .-

156. La Sra. BONIFACIA DUARTE SANABRIA, con C.I.N° 3.316.607, vive y desarrolla labores productivas en el lote colonial agrícola 2C, manzana I, con una superficie de 2 has. 4436 mts2 (Dos hectareas con Cuatro mil cuatrocientos treinta y seis metros cuadrados) .-

157. El Sr. GREGORIO AQUINO MELGAREJO, con C.I.N° 1.484.257, vive y desarrolla labores productivas en el lote colonial agrícola 3, manzana I, con una superficie de 8 has. 2408 mts2 (Ocho hectareas con Dos mil cuatrocientos ocho metros cuadrados) .-

158. El Sr. PORFIRIO RUIZ DIAZ MARTINEZ, con C.I.N° 3.302.185, vive y desarrolla labores productivas en el lote colonial agrícola 4, manzana I, con una superficie de 8 has. 1268 mts2 (Ocho hectareas con Mil doscientos sesenta y ocho metros cuadrados) .-

159. El Sr. ISIDRO BOGADO, con C.I.N° 1.753.379, vive y desarrolla labores productivas en el lote colonial agrícola 5, manzana I, con una superficie de 8 has. 1268 mts2 (Ocho hectareas con Mil doscientos sesenta y ocho metros cuadrados) .-





INDERT

Instituto Nacional de Desarrollo Rural y de la Tierra
 Tacuary 276

Página N° 18/69

INDERT R.P. N° 273/17

POR LA CUAL SE ADJUDICAN VARIOS LOTES EN LA COLONIA KOE RORY, DISTRITO DE JUAN E O LEARY, DEPARTAMENTO DE ALTO PARANA.-

Asunción, 22 de febrero de 2017

labores productivas en el lote colonial agrícola 5, manzana I, con una superficie de 8 has. 0993 mts2 (Ocho hectareas con Novcientos noventa y tres metros cuadrados) .-

160. El Sr. CRESENCIO MARTINEZ MONGES, con C.I.N° 3.017.383, vive y desarrolla labores productivas en el lote colonial agrícola 6, manzana I, con una superficie de 4 has. 0346 mts2 (Cuatro hectareas con Trescientos cuarenta y seis metros cuadrados) .-

161. El Sr. PORFIRIO MARTINEZ ALFONSO, con C.I.N° 4.236.727, vive y desarrolla labores productivas en el lote colonial agrícola 6A, manzana I, con una superficie de 2 has. 0091 mts2 (Dos hectareas con Noventa y uno metros cuadrados) .-

162. El Sr. DIOSNEL MARTINEZ ALFONSO, con C.I.N° 3.670.191, vive y desarrolla labores productivas en el lote colonial agrícola 6B, manzana I, con una superficie de 2 has. 0061 mts2 (Dos hectareas con Sesenta y uno metros cuadrados) .-

163. La Sra. SEBASTIANA CACERES FRUTOS, con C.I.N° 2.426.553, vive y desarrolla labores productivas en el lote colonial agrícola 7, manzana I, con una superficie de 4 has. 7924 mts2 (Cuatro hectareas con Siete mil novecientos veinticuatro metros cuadrados) .-



164. La Sra. LETICIA LEGUIZAMON RUIZ DIAZ, con C.I.N° 5.397.480, vive y desarrolla labores productivas en el lote colonial agrícola 7A, manzana I, con una superficie de 3 has. 1534 mts2 (Tres hectareas con Mil quinientos treinta y cuatro metros cuadrados) .-

165. El Sr. ALFONSO QUINTANA, con C.I.N° 1.493.789, vive y desarrolla labores productivas en el lote colonial agrícola 8, manzana I, con una superficie de 8 has. 0386 mts2 (Ocho hectareas con Trescientos ochenta y seis metros cuadrados) .-

166. El Sr. EUGENIO ORRABALIS, con C.I.N° 887.704, vive y desarrolla labores productivas en el lote colonial agrícola 9, manzana I, con una superficie de 7 has. 9319 mts2 (Siete hectareas con Nueve mil trescientos diecinueve metros cuadrados) .-

167. El Sr. CARLOS CARDOZO BOGADO, con C.I.N° 2.871.517, vive y desarrolla labores productivas en el lote colonial agrícola 10, manzana I, con una superficie de 3 has. 9198 mts2 (Tres hectareas con Nueve mil ciento noventa y ocho metros cuadrados) .-

168. El Sr. MARCIANO ROSALES ALMEIDA, con C.I.N° 3.237.278, vive y desarrolla labores productivas en el lote colonial agrícola 10A, manzana I, con una superficie de 4 has. 1829 mts2 (Cuatro hectareas con Mil





INDERT

Instituto Nacional de Desarrollo Rural y de la Tierra
.....Tacuary 276

Página N° 19/69

INDERT R.P. N° 273/17

POR LA CUAL SE ADJUDICAN VARIOS LOTES EN LA COLONIA KOE RORY, DISTRITO DE JUAN E O LEARY, DEPARTAMENTO DE ALTO PARANA.-

Asunción, 22 de febrero de 2017

ochocientos veintinueve metros cuadrados) .-

169. El Sr. VIVIANO RECALDE GONZALEZ, con C.I.N° 2.397.459, vive y desarrolla labores productivas en el lote colonial agrícola 11, manzana I, con una superficie de 8 has. 0007 mts2 (Ocho hectareas con Siete metros cuadrados) .-

170. El Sr. ADOLFO GALEANO SAMUDIO, con C.I.N° 1.968.057, vive y desarrolla labores productivas en el lote colonial agrícola 12, manzana I, con una superficie de 2 has. 0328 mts2 (Dos hectareas con Trescientos veintiocho metros cuadrados) .-

171. El Sr. ARSENIO GONZALEZ ROTELA, con C.I.N° 2.304.752, vive y desarrolla labores productivas en el lote colonial agrícola 12A, manzana I, con una superficie de 2 has. 0304 mts2 (Dos hectareas con Trescientos cuatro metros cuadrados) .-

172. El Sr. SAMUEL CARDOZO BOGADO, con C.I.N° 6.642.431, vive y desarrolla labores productivas en el lote colonial agrícola 12B, manzana I, con una superficie de 3 has. 9387 mts2 (Tres hectareas con Nueve mil trescientos ochenta y siete metros cuadrados) .-

173. El Sr. ISACC AYALA, con C.I.N° 2.645.472, vive y desarrolla labores productivas en el lote colonial agrícola 14, manzana I, con una superficie de 3 has. 9587 mts2 (Tres hectareas con Nueve mil quinientos ochenta y siete metros cuadrados) .-

174. El Sr. FAUSTO ZARATE, con C.I.N° 2.263.292, vive y desarrolla labores productivas en el lote colonial agrícola 14A, manzana I, con una superficie de 3 has. 9509 mts2 (Tres hectareas con Nueve mil quinientos nueve metros cuadrados) .-

175. El Sr. REINALDO PERA SAUCEDO, con C.I.N° 3.265.310, vive y desarrolla labores productivas en el lote quinta 16, manzana I, con una superficie de 1 has. 9694 mts2 (Uno hectareas con Nueve mil seiscientos noventa y cuatro metros cuadrados) .-

176. El Sr. REINERIO CACERES GONZALEZ, con C.I.N° 1.604.568, vive y desarrolla labores productivas en el lote colonial agrícola 16A, manzana I, con una superficie de 3 has. 8850 mts2 (Tres hectareas con Ocho mil ochocientos cincuenta metros cuadrados) .-

177. El Sr. NOLAZCO CACERES GONZALEZ, con C.I.N° 2.279.666, vive y desarrolla labores productivas en el lote quinta 16B, manzana I, con una superficie de 1 has. 9648 mts2 (Uno hectareas con Nueve mil seiscientos cuarenta y ocho metros cuadrados) .-

Abog. Pedro Moín Genaro
Abog. Secretaria General

Instituto Nacional de Desarrollo Rural y de la Tierra
Lic. Justo P. Cardenas
Presidente



INDERT - 2017



INDERT

Instituto Nacional de Desarrollo Rural y de la Tierra
 ...//...// Tacuary 276

Página N° 20/69

INDERT R.P. N° 273/17

POR LA CUAL SE ADJUDICAN VARIOS LOTES EN LA COLONIA KOE RORY, DISTRITO DE JUAN E O LEARY, DEPARTAMENTO DE ALTO PARANA.-

Asunción, 22 de febrero de 2017

178. La Sra. CELIA AQUINO MELGAREJO, con C.I.N° 3.893.779, vive y desarrolla labores productivas en el lote colonial agrícola 17, manzana I, con una superficie de 4 has. 6784 mts2 (Cuatro hectareas con Seis mil setecientos ochenta y cuatro metros cuadrados) .-

179. El Sr. OSBALDO GONZALEZ ROMERO, con C.I.N° 1.096.496, vive y desarrolla labores productivas en el lote colonial agrícola 1, manzana J, con una superficie de 7 has. 0229 mts2 (Siete hectareas con Doscientos veintinueve metros cuadrados) .-

180. El Sr. TRIFON BARRERA, con C.I.N° 1.470.656, vive y desarrolla labores productivas en el lote colonial agrícola 2, manzana J, con una superficie de 8 has. 7282 mts2 (Ocho hectareas con Siete mil doscientos ochenta y dos metros cuadrados) .-

181. El Sr. MARCIAL MERCADO QUINTANA, con C.I.N° 1.776.841, vive y desarrolla labores productivas en el lote colonial agrícola 3, manzana J, con una superficie de 7 has. 8338 mts2 (Siete hectareas con Ocho mil trescientos treinta y ocho metros cuadrados) .-

182. El Sr. ALBINO ORTIZ GIMENEZ, con C.I.N° 2.404.554, vive y desarrolla labores productivas en el lote colonial agrícola 4, manzana J, con una superficie de 7 has. 3426 mts2 (Siete hectareas con Tres mil cuatrocientos veintiseis metros cuadrados) .-


183. El Sr. ATANACIO FLOR ALVARENGA, con C.I.N° 2.924.281, vive y desarrolla labores productivas en el lote colonial agrícola 5, manzana J, con una superficie de 7 has. 9885 mts2 (Siete hectareas con Nueve mil ochocientos ochenta y cinco metros cuadrados) .-

184. El Sr. JOSE DEJESUS CARDOZO ACOSTA, con C.I.N° 1.640.061, vive y desarrolla labores productivas en el lote colonial agrícola 6, manzana J, con una superficie de 7 has. 7002 mts2 (Siete hectareas con Siete mil dos metros cuadrados) .-

185. El Sr. BERNARDO CARDOZO BOGADO, con C.I.N° 3.040.093, vive y desarrolla labores productivas en el lote colonial agrícola 7, manzana J, con una superficie de 4 has. 7485 mts2 (Cuatro hectareas con Siete mil cuatrocientos ochenta y cinco metros cuadrados) .-

186. La Sra. MIRTA EVANGELISTA CANO CARDOZO, con C.I.N° 5.390.884, vive y desarrolla labores productivas en el lote colonial agrícola 7A, manzana J, con una superficie de 2 has. 9706 mts2 (Dos hectareas con Nueve mil setecientos seis metros cuadrados) .-

187. El Sr. JUAN BAUTISTA BRITZ ARZAMENDIA, con C.I.N° 1.470.656, vive y desarrolla labores productivas en el lote colonial agrícola





INDERT

Instituto Nacional de Desarrollo Rural y de la Tierra
/.../... Tacuary 276

Página N° 21/69

INDERT R.P. N° 273/17

POR LA CUAL SE ADJUDICAN VARIOS LOTES EN LA COLONIA KOE RORY, DISTRITO DE JUAN E O LEARY, DEPARTAMENTO DE ALTO PARANA.-

Asunción, 22 de febrero de 2017

J, con una superficie de 7 has. 8889 mts² (Siete hectareas con Ocho mil ochocientos ochenta y nueve metros cuadrados) .-

188. El Sr. RAMON SOSA ESTIGARRIBIA, con C.I.N° 2.639.314, vive y desarrolla labores productivas en el lote colonial agrícola 9, manzana J, con una superficie de 7 has. 8696 mts² (Siete hectareas con Ocho mil seiscientos noventa y seis metros cuadrados) .-

189. El Sr. PEDRO VELAZQUEZ VARGAS, con C.I.N° 2.077.545, vive y desarrolla labores productivas en el lote quinta 9A, manzana J, con una superficie de 595 mts² (Quinientos noventa y cinco metros cuadrados) .-

190. El Sr. PEDRO CABRAL FLEITAS, con C.I.N° 1.817.349, vive y desarrolla labores productivas en el lote colonial agrícola 11, manzana J, con una superficie de 4 has. 2112 mts² (Cuatro hectareas con Dos mil ciento doce metros cuadrados) .-

191. La Sra. LEONGINA CANDIA DUARTE, con C.I.N° 7.190.958, vive y desarrolla labores productivas en el lote colonial agrícola 11A, manzana J, con una superficie de 3 has. 2262 mts² (Tres hectareas con Dos mil doscientos sesenta y dos metros cuadrados) .-

192. IGLESIA EVANGELICA ALCA DE GRACIA, se encuentra ocupando el lote quinta 11B, manzana J, con una superficie de 798 mts² (Setecientos noventa y ocho metros cuadrados) .-


193. El Sr. MIGUEL ANTONIO BIANCHETTO OVIEDO, con C.I.N° 2.156.608, vive y desarrolla labores productivas en el lote quinta 11C, manzana J, con una superficie de 6912 mts² (Seis mil novecientos doce metros cuadrados) .-

194. La Sra. MARIA MARGARITA VILLALBA SANTACRUZ, con C.I.N° 5.218.743, vive y desarrolla labores productivas en el lote colonial agrícola 12, manzana J, con una superficie de 7 has. 0926 mts² (Siete hectareas con Novecientos veintiseis metros cuadrados) .-

195. El Sr. MARCELINO GONZALEZ ROMERO, con C.I.N° 906.950, vive y desarrolla labores productivas en el lote colonial agrícola 13, manzana J, con una superficie de 7 has. 9084 mts² (Siete hectareas con Nueve mil ochenta y cuatro metros cuadrados) .-

196. La Sra. JOSEFA RUIZ DE ROJAS, con C.I.N° 3.328.706, vive y desarrolla labores productivas en el lote colonial agrícola 14, manzana J, con una superficie de 7 has. 7366 mts² (Siete hectareas con Siete mil trescientos sesenta y seis metros cuadrados) .-

197. La Sra. DELFINA MORA, con C.I.N° 3.028.261, vive y desarrolla labores productivas en el lote colonial agrícola 15, manzana J, con una superficie de 7 has. 8889 mts² (Siete hectareas con Ocho mil ochocientos ochenta y nueve metros cuadrados) .-



INDERT - 2017





INDERT

Instituto Nacional de Desarrollo Rural y de la Tierra
/..../.Tacuary 276

Página N° 22/69

INDERT R.P. N° 273/17

POR LA CUAL SE ADJUDICAN VARIOS LOTES EN LA COLONIA KOE RORY, DISTRITO DE JUAN E O LEARY, DEPARTAMENTO DE ALTO PARANA.-

Asunción, 22 de febrero de 2017

labores productivas en el lote colonial agrícola 15, manzana J, con una superficie de 3 has. 8872 mts2 (Tres hectareas con Ocho mil ochocientos setenta y dos metros cuadrados) .-

198. El Sr. CECILIO FRUTOS CHAPARRO, con C.I.N° 2.628.355, vive y desarrolla labores productivas en el lote colonial agrícola 15A, manzana J, con una superficie de 3 has. 7756 mts2 (Tres hectareas con Siete mil setecientos cincuenta y seis metros cuadrados) .-

199. La Sra. GREGORIA PERALTA CHAMORRO, con C.I.N° 6.141.592, vive y desarrolla labores productivas en el lote colonial agrícola 16, manzana J, con una superficie de 3 has. 9608 mts2 (Tres hectareas con Nueve mil seiscientos ocho metros cuadrados) .-

200. El Sr. ELVIO LEDESMA MARTINEZ, con C.I.N° 1.591.515, vive y desarrolla labores productivas en el lote colonial agrícola 17, manzana J, con una superficie de 11 has. 4787 mts2 (Once hectareas con Cuatro mil setecientos ochenta y siete metros cuadrados) .-

201. La Sra. MARTINA LOPEZ, con C.I.N° 6.973.987, vive y desarrolla labores productivas en el lote quinta 17A, manzana J, con una superficie de 150 mts2 (Ciento cincuenta metros cuadrados) .-



202. El Sr. JUAN CARLOS AGUILERA BRITZ, con C.I.N° 1.463.768, vive y desarrolla labores productivas en el lote colonial agrícola 1, manzana K, con una superficie de 8 has. 1504 mts2 (Ocho hectareas con Mil quinientos cuatro metros cuadrados) .-

203. El Sr. EMETERIO PESOA VARGAS, con C.I.N° 3.339.249, vive y desarrolla labores productivas en el lote colonial agrícola 3, manzana K, con una superficie de 7 has. 9963 mts2 (Siete hectareas con Nueve mil novecientos sesenta y tres metros cuadrados) .-

204. El Sr. ROGELIO GUZMAN LEGUIZAMON, con C.I.N° 2.414.083, vive y desarrolla labores productivas en el lote colonial agrícola 4, manzana K, con una superficie de 3 has. 9403 mts2 (Tres hectareas con Nueve mil cuatrocientos tres metros cuadrados) .-

205. La Sra. YUDI RAQUEL GUZMAN DOMINGUEZ, con C.I.N° 6.197.705, vive y desarrolla labores productivas en el lote quinta 4E, manzana K, con una superficie de 600 mts2 (Seiscientos metros cuadrados) .-

206. La Sra. SABINA CORONEL DE MORA, con C.I.N° 2.925.290, vive y desarrolla labores productivas en el lote colonial agrícola 4A, manzana K, con una superficie de 4 has. 0006 mts2 (Cuatro hectareas con Seis metros cuadrados) .-





INDERT

Instituto Nacional de Desarrollo Rural y de la Tierra
 ..//...//.Tacuary 276

Página N° 23/69

INDERT R.P. N° 273/17

POR LA CUAL SE ADJUDICAN VARIOS LOTES EN LA COLONIA KOE RORY, DISTRITO DE JUAN E O LEARY, DEPARTAMENTO DE ALTO PARANA.-

Asunción, 22 de febrero de 2017

207. La Sra. VALERIA LEIVA DE IRALA, con C.I.N° 3.446.553, vive y desarrolla labores productivas en el lote colonial agrícola 6, manzana K, con una superficie de 5 has. 7925 mts2 (Cinco hectareas con Siete mil novecientos veinticinco metros cuadrados) .-

208. El Sr. FLORENCIO CABRERA LARA, con C.I.N° 2.825.238, vive y desarrolla labores productivas en el lote colonial agrícola 7, manzana K, con una superficie de 10 has. 1681 mts2 (Diez hectareas con Mil seiscientos ochenta y uno metros cuadrados) .-

209. El Sr. APOLONIO ARGUELLO, con C.I.N° 3.966.528, vive y desarrolla labores productivas en el lote colonial agrícola 8, manzana K, con una superficie de 7 has. 4782 mts2 (Siete hectareas con Cuatro mil setecientos ochenta y dos metros cuadrados) .-

210. La Sra. ALEJANDRINA RUIZ DIAZ DE LEGUIZAMON, con C.I.N° 1.313.023, vive y desarrolla labores productivas en el lote quinta 8A, manzana K, con una superficie de 1399 mts2 (Mil trescientos noventa y nueve metros cuadrados) .-

211. MINISTERIO DE EDUCACION Y CIENCIAS, se encuentra ocupando el lote colonial agrícola 9, manzana K, con una superficie de 2 has. 9986 mts2 (Dos hectareas con Nueve mil novecientos ochenta y seis metros cuadrados) .-

212. El Sr. FERMIN AGUINAGA CACERES, con C.I.N° 3.267.082, vive y desarrolla labores productivas en el lote colonial agrícola 11, manzana K, con una superficie de 5 has. 6178 mts2 (Cinco hectareas con Seis mil ciento setenta y ocho metros cuadrados) .-

213. El Sr. BENITO MERCADO OCAMPO, con C.I.N° 3.952.231, vive y desarrolla labores productivas en el lote colonial agrícola 12, manzana K, con una superficie de 4 has. 0281 mts2 (Cuatro hectareas con Doscientos ochenta y uno metros cuadrados) .-

214. El Sr. PEDRO RAMON SANCHEZ AGUILERA, con C.I.N° 2.058.084, vive y desarrolla labores productivas en el lote colonial agrícola 12A, manzana K, con una superficie de 4 has. 0281 mts2 (Cuatro hectareas con Doscientos ochenta y uno metros cuadrados) .-

215. El Sr. FAUSTO CORONEL, con C.I.N° 726.083, vive y desarrolla labores productivas en el lote colonial agrícola 13, manzana K, con una superficie de 6 has. 0661 mts2 (Seis hectareas con Seiscientos sesenta y uno metros cuadrados) .-

216. El Sr. CRISTIAN RAMON ARCE MOREL, con C.I.N° 4.394.952, desarrolla labores productivas en el lote colonial agrícola 13A, manzana K, con una superficie de 2 has. 0130 mts2 (Dos hectareas con Ciento treinta metros cuadrados) .-





INDERT

Instituto Nacional de Desarrollo Rural y de la Tierra
/.../.. Tacuary 276

Página N° 24/69

INDERT R.P. N° 273/17

POR LA CUAL SE ADJUDICAN VARIOS LOTES EN LA COLONIA KOE RORY, DISTRITO DE JUAN E O LEARY, DEPARTAMENTO DE ALTO PARANA.-

Asunción, 22 de febrero de 2017

treinta metros cuadrados) .-

217. El Sr. FELIX GONZALEZ RAMOS, con C.I.N° 951.218, vive y desarrolla labores productivas en el lote colonial agrícola 14, manzana K, con una superficie de 8 has. 1096 mts2 (Ocho hectareas con Mil noventa y seis metros cuadrados) .-

218. La Sra. OLGA BOGADO GONZALEZ, con C.I.N° 5.937.884, vive y desarrolla labores productivas en el lote colonial agrícola 15A, manzana K, con una superficie de 4 has. 0737 mts2 (Cuatro hectareas con Setecientos treinta y siete metros cuadrados) .-

219. El Sr. LUCIANO ARCE QUIÑONEZ, con C.I.N° 2.377.107, vive y desarrolla labores productivas en el lote colonial agrícola 17, manzana K, con una superficie de 8 has. 1628 mts2 (Ocho hectareas con Mil seiscientos veintiocho metros cuadrados) .-

220. La Sra. LOIDA BEATRIZ CHAPARRO PAREDES, con C.I.N° 5.382.166, vive y desarrolla labores productivas en el lote quinta 17A, manzana K, con una superficie de 450 mts2 (Cuatrocientos cincuenta metros cuadrados) .-

221. El Sr. PEDRO AGUIRRE FONSECA, con C.I.N° 2.395.476, vive y desarrolla labores productivas en el lote colonial agrícola 18, manzana K, con una superficie de 4 has. 1501 mts2 (Cuatro hectareas con Mil quinientos uno metros cuadrados) .-


222. El Sr. PEDRO RAFAEL CHAPARRO, con C.I.N° 3.237.237, vive y desarrolla labores productivas en el lote agrícola 18A, manzana K, con una superficie de 4 has. 0566 mts2 (Cuatro hectareas con Quinientos sesenta y seis metros cuadrados) .-

223. El Sr. LUIS BENITEZ SANTACRUZ, con C.I.N° 1.478.493, vive y desarrolla labores productivas en el lote colonial agrícola 19, manzana K, con una superficie de 7 has. 9490 mts2 (Siete hectareas con Nueve mil cuatrocientos noventa metros cuadrados) .-

224. El Sr. EUSEBIO CABRERA LARA, con C.I.N° 2.569.808, vive y desarrolla labores productivas en el lote quinta 1B, manzana M, con una superficie de 1190 mts2 (Mil ciento noventa metros cuadrados) .-

225. La Sra. ANTONIA BOGADO VDA DE CARDOZO, con C.I.N° 2.892.446, vive y desarrolla labores productivas en el lote colonial agrícola 1, manzana M, con una superficie de 3 has. 2713 mts2 (Tres hectareas con Dos mil setecientos trece metros cuadrados) .-

226. El Sr. NESTOR CABRERA LARA, con C.I.N° 2.616.366





INDERT

Instituto Nacional de Desarrollo Rural y de la Tierra
/.../.. Tacuary 276

Página N° 25/69

INDERT R.P. N° 273/17

POR LA CUAL SE ADJUDICAN VARIOS LOTES EN LA COLONIA KOE RORY, DISTRITO DE JUAN E O LEARY, DEPARTAMENTO DE ALTO PARANA.-

Asunción, 22 de febrero de 2017

desarrolla labores productivas en el lote quinta 1A, manzana M, con una superficie de 5634 mts2 (Cinco mil seiscientos treinta y cuatro metros cuadrados) .-

227. La Sra. ENRIQUETA GONZALEZ GONZALEZ, con C.I.N° 3.580.982, vive y desarrolla labores productivas en el lote colonial agrícola 2, manzana M, con una superficie de 3 has. 8642 mts2 (Tres hectareas con Ocho mil seiscientos cuarenta y dos metros cuadrados) .-

228. El Sr. AURELIO MOREL SANTANDER, con C.I.N° 3.237.210, vive y desarrolla labores productivas en el lote colonial agrícola 2A, manzana M, con una superficie de 3 has. 9713 mts2 (Tres hectareas con Nueve mil setecientos trece metros cuadrados) .-

229. El Sr. HUGO EVER MERCADO OCAMPOS, con C.I.N° 3.952.213, vive y desarrolla labores productivas en el lote colonial agrícola 2B, manzana M, con una superficie de 3 has. 8612 mts2 (Tres hectareas con Ocho mil seiscientos doce metros cuadrados) .-

230. El Sr. PEDRO CLAVER GARCETE CACERES, con C.I.N° 2.429.623, vive y desarrolla labores productivas en el lote quinta 3A, manzana M, con una superficie de 1 has. 9263 mts2 (Uno hectareas con Nueve mil doscientos sesenta y tres metros cuadrados) .-

231. La Sra. MARIA CLEOFA PAEZ DE BENITEZ, con C.I.N° 3.983.434, vive y desarrolla labores productivas en el lote colonial agrícola 4, manzana M, con una superficie de 3 has. 8497 mts2 (Tres hectareas con Ocho mil cuatrocientos noventa y siete metros cuadrados) .-

232. La Sra. CARMEN MATTO QUINTANA, con C.I.N° 1.274.479, vive y desarrolla labores productivas en el lote colonial agrícola 4A, manzana M, con una superficie de 4 has. 3001 mts2 (Cuatro hectareas con Tres mil uno metros cuadrados) .-

233. El Sr. ROQUE ORTIZ DUARTE, con C.I.N° 2.615.926, vive y desarrolla labores productivas en el lote colonial agrícola 5, manzana M, con una superficie de 4 has. 2993 mts2 (Cuatro hectareas con Dos mil novecientos noventa y tres metros cuadrados) .-

234. El Sr. GUILLERMO VILLAVERDE GALEANO, con C.I.N° 2.904.814, vive y desarrolla labores productivas en el lote agrícola 5A, manzana M, con una superficie de 3 has. 0362 mts2 (Tres hectareas con Trescientos sesenta y dos metros cuadrados) .-

235. El Sr. ROMILIO GIMENEZ CAZAL, con C.I.N° 3.750.386, vive y desarrolla labores productivas en el lote colonial agrícola 6, manzana M, con una superficie de 7 has. 7652 mts2 (Siete hectareas con Siete mil seiscientos cincuenta y dos metros cuadrados) .-





INDERT

Instituto Nacional de Desarrollo Rural y de la Tierra
/.../... Tacuary 276

Página N° 26/69

INDERT R.P. N° 273/17

POR LA CUAL SE ADJUDICAN VARIOS LOTES EN LA COLONIA KOE RORY, DISTRITO DE JUAN E O LEARY, DEPARTAMENTO DE ALTO PARANA.-

Asunción, 22 de febrero de 2017

cincuenta y dos metros cuadrados) .-

236. El Sr. SERGIO RAMON CANO CARDOZO, con C.I.N° 3.916.207, vive y desarrolla labores productivas en el lote colonial agrícola 7, manzana M, con una superficie de 7 has. 8144 mts² (Siete hectareas con Ocho mil ciento cuarenta y cuatro metros cuadrados) .-

237. El Sr. MIGUEL ANGEL ZARZA CABRAL, con C.I.N° 1.122.181, vive y desarrolla labores productivas en el lote colonial agrícola 8, manzana M, con una superficie de 5 has. 0840 mts² (Cinco hectareas con Ochocientos cuarenta metros cuadrados) .-

238. La Sra. MARIA ISABEL MENDOZA DE GIMENEZ, con C.I.N° 2.875.758, vive y desarrolla labores productivas en el lote colonial agrícola 9, manzana M, con una superficie de 10 has. 2323 mts² (Diez hectareas con Dos mil trescientos veintitres metros cuadrados) .-

239. El Sr. DANIEL VILLALBA CARDOZO, con C.I.N° 3.267.071, vive y desarrolla labores productivas en el lote colonial agrícola 13, manzana M, con una superficie de 3 has. 9230 mts² (Tres hectareas con Nueve mil doscientos treinta metros cuadrados) .-

240. La Sra. NIDIA RAMONA GONZALEZ DE LEZCANO, con C.I.N° 2.615.962, vive y desarrolla labores productivas en el lote colonial agrícola 13A, manzana M, con una superficie de 3 has. 9501 mts² (Tres hectareas con Nueve mil quinientos uno metros cuadrados) .-

241. El Sr. JOSE DELROSARIO GIMENEZ SUAREZ, con C.I.N° 1.317.090, vive y desarrolla labores productivas en el lote colonial agrícola 14, manzana M, con una superficie de 3 has. 6481 mts² (Tres hectareas con Seis mil cuatrocientos ochenta y uno metros cuadrados) .-

242. El Sr. SILVIO DANIEL MARTINEZ ARGUELLO, con C.I.N° 2.079.367, vive y desarrolla labores productivas en el lote colonial agrícola 15, manzana M, con una superficie de 7 has. 9600 mts² (Siete hectareas con Nueve mil seiscientos metros cuadrados) .-

243. El Sr. CELINO ROJAS RUIZ, con C.I.N° 2.588.037, vive y desarrolla labores productivas en el lote colonial agrícola 15A, manzana M, con una superficie de 4 has. 4912 mts² (Cuatro hectareas con Cuatro mil novecientos doce metros cuadrados) .-

244. El Sr. PALACIO ROJAS RUIZ, con C.I.N° 2.872.325, vive y desarrolla labores productivas en el lote colonial agrícola 15B, manzana M, con una superficie de 3 has. 8036 mts² (Tres hectareas con Ocho mil treinta y seis metros cuadrados) .-





INDERT

Instituto Nacional de Desarrollo Rural y de la Tierra
 Tacuary 276

Página N° 27/69

INDERT R.P. N° 273/17

POR LA CUAL SE ADJUDICAN VARIOS LOTES EN LA COLONIA KOE RORY, DISTRITO DE JUAN E O LEARY, DEPARTAMENTO DE ALTO PARANA.-

Asunción, 22 de febrero de 2017

245. La Sra. LIMPIA CONCEPCION ZARATE, con C.I.N° 2.674.848, vive y desarrolla labores productivas en el lote colonial agrícola 16, manzana M, con una superficie de 6 has. 5606 mts2 (Seis hectareas con Cinco mil seiscientos seis metros cuadrados) .-

246. La Sra. DEYSI ROSSANA ACOSTA TORRES, con C.I.N° 5.464.762, vive y desarrolla labores productivas en el lote urbano 1, manzana PU_A, con una superficie de 760 mts2 (Setecientos sesenta metros cuadrados) .-

247. El Sr. GREGORIO VELAZQUEZ OLMEDO, con C.I.N° 1.309.940, vive y desarrolla labores productivas en el lote urbano 2, manzana PU_A, con una superficie de 758 mts2 (Setecientos cincuenta y ocho metros cuadrados) .-

248. La Sra. MARIA CASILDA FERNANDEZ DE ROMAN, con C.I.N° 3.935.982, vive y desarrolla labores productivas en el lote urbano 4, manzana PU_A, con una superficie de 754 mts2 (Setecientos cincuenta y cuatro metros cuadrados) .-

249. El Sr. EUSEBIO FARINA MARTINEZ, con C.I.N° 1.657.473, vive y desarrolla labores productivas en el lote urbano 8, manzana PU_A, con una superficie de 750 mts2 (Setecientos cincuenta metros cuadrados) .-

250. El Sr. CRISTINO LOPEZ GONZALEZ, con C.I.N° 4.063.809, vive y desarrolla labores productivas en el lote urbano 10, manzana PU_A, con una superficie de 750 mts2 (Setecientos cincuenta metros cuadrados) .-

251. La Sra. MAXIMA VELAZQUEZ DE BAEZ, con C.I.N° 6.996.237, vive y desarrolla labores productivas en el lote urbano 8, manzana PU_B, con una superficie de 690 mts2 (Seiscientos noventa metros cuadrados) .-

252. El Sr. VICTOR RAMON LESME PEÑA, con C.I.N° 4.661.804, vive y desarrolla labores productivas en el lote urbano 11, manzana PU_B, con una superficie de 690 mts2 (Seiscientos noventa metros cuadrados) .-

253. El Sr. TEODORO MARTINEZ, con C.I.N° 1.521.917, vive y desarrolla labores productivas en el lote urbano 2, manzana PU_C, con una superficie de 675 mts2 (Seiscientos setenta y cinco metros cuadrados) .-

254. La Sra. HERMELINDA VELAZQUEZ GARCETE, con C.I.N° 4.615.487, vive y desarrolla labores productivas en el lote urbano 6, manzana PU_C, con una superficie de 675 mts2 (Seiscientos setenta y cinco metros cuadrados) .-

255. La Sra. JOSEFA ESQUIVEL VELAZQUEZ, con C.I.N° 4.545.209, desarrolla labores productivas en el lote urbano 7, manzana PU_C, con una superficie de 675 mts2 (Seiscientos setenta y cinco metros cuadrados) .-



1 P C N I N D E R T 2 0 1 7





INDERT

Instituto Nacional de Desarrollo Rural y de la Tierra
 ...//...//... Tacuary 276

Página N° 28/69

INDERT R.P. N° 273/17

POR LA CUAL SE ADJUDICAN VARIOS LOTES EN LA COLONIA KOE RORY, DISTRITO DE JUAN E O LEARY, DEPARTAMENTO DE ALTO PARANA.-

Asunción, 22 de febrero de 2017

256. La Sra. MARIA BELEN GONZALEZ ESCOBAR, con C.I.N° 2.986.991, vive y desarrolla labores productivas en el lote urbano 8, manzana PU_C, con una superficie de 675 mts2 (Seiscientos setenta y cinco metros cuadrados) .-

257. El Sr. ARTURO DUARTE RUIZ, con C.I.N° 6.860.859, vive y desarrolla labores productivas en el lote urbano 10, manzana PU_C, con una superficie de 675 mts2 (Seiscientos setenta y cinco metros cuadrados) .-

258. El Sr. ENRIQUE GARCETE MONTANIA, con C.I.N° 2.688.849, vive y desarrolla labores productivas en el lote urbano 1, manzana PU_D, con una superficie de 675 mts2 (Seiscientos setenta y cinco metros cuadrados) .-

259. La Sra. LEONARDA FLOR ALVARENGA, con C.I.N° 1.819.023, vive y desarrolla labores productivas en el lote urbano 6, manzana PU_D, con una superficie de 711 mts2 (Setecientos once metros cuadrados) .-

260. El Sr. JOSE BALBUENA GONZALEZ, con C.I.N° 1.065.483, vive y desarrolla labores productivas en el lote urbano 8, manzana PU_D, con una superficie de 675 mts2 (Seiscientos setenta y cinco metros cuadrados) .-

261. El Sr. JAVIER PEÑA ROMERO, con C.I.N° 5.893.799, vive y desarrolla labores productivas en el lote urbano 9, manzana PU_D, con una superficie de 675 mts2 (Seiscientos setenta y cinco metros cuadrados) .-


262. El Sr. TORIBIO VELAZQUEZ SANCHEZ, con C.I.N° 851.834, vive y desarrolla labores productivas en el lote urbano 12, manzana PU_D, con una superficie de 699 mts2 (Seiscientos noventa y nueve metros cuadrados) .-

263. MINISTERIO DE EDUCACION Y CIENCIAS, se encuentra ocupando el lote urbano 1, manzana PU_E, con una superficie de 1 has. 1137 mts2 (Uno hectareas con Mil ciento treinta y siete metros cuadrados) .-

264. MINISTERIO DE EDUCACION Y CIENCIAS, se encuentra ocupando el lote urbano 2, manzana PU_E, con una superficie de 1 has. 1036 mts2 (Uno hectareas con Mil treinta y seis metros cuadrados) .-

265. El Sr. FELIPE NERIS BALBUENA QUINONEZ, con C.I.N° 1.927.486, vive y desarrolla labores productivas en el lote urbano 3, manzana PU_E, con una superficie de 550 mts2 (Quinientos cincuenta metros cuadrados) .-

266. La Sra. HERMINIA DUARTE DE LOPEZ, con C.I.N° 3.881.697, vive y desarrolla labores productivas en el lote urbano 7, manzana PU_E, con una superficie de 600 mts2 (Seiscientos metros cuadrados) .-





INDERT

Instituto Nacional de Desarrollo Rural y de la Tierra
 ...//...//... Tacuary 276

Página N° 29/69

INDERT R.P. N° 273/17

POR LA CUAL SE ADJUDICAN VARIOS LOTES EN LA COLONIA KOE RORY, DISTRITO DE JUAN E O LEARY, DEPARTAMENTO DE ALTO PARANA.-

Asunción, 22 de febrero de 2017

267. La Sra. GRACIELA ALCARAZ ESTIGARRIBIA, con C.I.N° 4.288.469, vive y desarrolla labores productivas en el lote urbano 1, manzana PU_F, con una superficie de 645 mts2 (Seiscientos cuarenta y cinco metros cuadrados) .-

268. La Sra. NANCY CABRERA GALEANO, con C.I.N° 3.924.092, vive y desarrolla labores productivas en el lote urbano 2, manzana PU_F, con una superficie de 645 mts2 (Seiscientos cuarenta y cinco metros cuadrados) .-

269. La Sra. ELIDA GAYOZO QUINTANA, con C.I.N° 4.561.642, vive y desarrolla labores productivas en el lote urbano 3, manzana PU_F, con una superficie de 645 mts2 (Seiscientos cuarenta y cinco metros cuadrados) .-

270. La Sra. MIGUELINA FLEITAS FLORENTIN, con C.I.N° 2.674.837, vive y desarrolla labores productivas en el lote urbano 4, manzana PU_F, con una superficie de 645 mts2 (Seiscientos cuarenta y cinco metros cuadrados) .-

271. La Sra. ZUNILDA AYDEE BENITEZ PEREIRA, con C.I.N° 4.312.887, vive y desarrolla labores productivas en el lote urbano 11, manzana PU_F, con una superficie de 675 mts2 (Seiscientos setenta y cinco metros cuadrados) .-

272. El Sr. FELIX MIGUEL MARTINEZ, con C.I.N° 1.274.978, vive y desarrolla labores productivas en el lote urbano 14, manzana PU_F, con una superficie de 664 mts2 (Seiscientos sesenta y cuatro metros cuadrados) .-


273. El Sr. NICOLAS GONZALEZ PERALTA, con C.I.N° 1.518.645, vive y desarrolla labores productivas en el lote urbano 15, manzana PU_F, con una superficie de 676 mts2 (Seiscientos setenta y seis metros cuadrados) .-

274. La Sra. JOSEFA ROMERO QUINTANA, con C.I.N° 2.934.928, vive y desarrolla labores productivas en el lote urbano 1, manzana PU_G, con una superficie de 645 mts2 (Seiscientos cuarenta y cinco metros cuadrados) .-

275. La Sra. LORENZA GALEANO, con C.I.N° 3.851.323, vive y desarrolla labores productivas en el lote urbano 3, manzana PU_G, con una superficie de 645 mts2 (Seiscientos cuarenta y cinco metros cuadrados) .-

276. La Sra. SILVINA GONZALEZ DE GARCETE, con C.I.N° 5.853.273, vive y desarrolla labores productivas en el lote urbano 4, manzana PU_G, con una superficie de 645 mts2 (Seiscientos cuarenta y cinco metros cuadrados) .-

277. La Sra. ZULMA ELIZABETH ORTIZ TORRES, con C.I.N° 3.921.004, vive y desarrolla labores productivas en el lote urbano 11, manzana PU_G, con una superficie de 675 mts2 (Seiscientos setenta y cinco metros cuadrados) .-





INDERT

Instituto Nacional de Desarrollo Rural y de la Tierra
/.../.. Tacuary 276

Página N° 30/69

INDERT R.P. N° 273/17

POR LA CUAL SE ADJUDICAN VARIOS LOTES EN LA COLONIA KOE RORY, DISTRITO DE JUAN E O LEARY, DEPARTAMENTO DE ALTO PARANA.-

Asunción, 22 de febrero de 2017

278. La Sra. ADRIANA FIGUEREDO, con C.I.N° 3.921.135, vive y desarrolla labores productivas en el lote urbano 12, manzana PU_G, con una superficie de 675 mts2 (Seiscientos setenta y cinco metros cuadrados) .-

279. La Sra. ZUNILDA CAÑETE, con C.I.N° 4.121.807, vive y desarrolla labores productivas en el lote urbano 16, manzana PU_G, con una superficie de 671 mts2 (Seiscientos setenta y uno metros cuadrados) .-

280. El Sr. ANGEL RENE GONZALEZ VEGAS, con C.I.N° 3.347.023, vive y desarrolla labores productivas en el lote urbano 2, manzana PU_H, con una superficie de 297 mts2 (Doscientos noventa y siete metros cuadrados) .-

281. La Sra. LAURA GOMEZ BERTTE, con C.I.N° 4.785.901, vive y desarrolla labores productivas en el lote urbano 3, manzana PU_H, con una superficie de 298 mts2 (Doscientos noventa y ocho metros cuadrados) .-

282. La Sra. FATIMA ELISABET VERA, con C.I.N° 7.410.830, vive y desarrolla labores productivas en el lote urbano 5, manzana PU_H, con una superficie de 298 mts2 (Doscientos noventa y ocho metros cuadrados) .-

283. La Sra. DOMINGA RODRIGUEZ VDA DE GODOY, con C.I.N° 4.179.785, vive y desarrolla labores productivas en el lote urbano 6, manzana PU_H, con una superficie de 298 mts2 (Doscientos noventa y ocho metros cuadrados) .-

284. La Sra. DANIELA ACOSTA DE RUIZ DIAZ, con C.I.N° 2.680.876, vive y desarrolla labores productivas en el lote urbano 9, manzana PU_H, con una superficie de 298 mts2 (Doscientos noventa y ocho metros cuadrados) .-


285. La Sra. CATALINA RUIZ DIAZ ACOSTA, con C.I.N° 3.619.612, vive y desarrolla labores productivas en el lote urbano 10, manzana PU_H, con una superficie de 298 mts2 (Doscientos noventa y ocho metros cuadrados) .-

286. La Sra. MANUELA MEDINA SALVIONI, con C.I.N° 1.121.797, vive y desarrolla labores productivas en el lote urbano 14, manzana PU_H, con una superficie de 298 mts2 (Doscientos noventa y ocho metros cuadrados) .-

287. El Sr. JUAN GONZALEZ, con C.I.N° 1.683.389, vive y desarrolla labores productivas en el lote urbano 15, manzana PU_H, con una superficie de 298 mts2 (Doscientos noventa y ocho metros cuadrados) .-

288. La Sra. MYRIAN GALEANO, con C.I.N° 5.382.136, vive y desarrolla labores productivas en el lote urbano 16, manzana PU_H, con una superficie de 298 mts2 (Doscientos noventa y ocho metros cuadrados) .-

289. El Sr. JUSTO GERMAN AYALA, con C.I.N° 1.164.247





INDERT

Instituto Nacional de Desarrollo Rural y de la Tierra
 ...//...//.Tacuary 276

Página N° 31/69

INDERT R.P. N° 273/17

POR LA CUAL SE ADJUDICAN VARIOS LOTES EN LA COLONIA KOE RORY, DISTRITO DE JUAN E O LEARY, DEPARTAMENTO DE ALTO PARANA. -

Asunción, 22 de febrero de 2017

desarrolla labores productivas en el lote urbano 21, manzana PU_H, con una superficie de 298 mts2 (Doscientos noventa y ocho metros cuadrados) .-

290. La Sra. ESMELDA CASTILLO GIMENEZ, con C.I.N° 3.844.519, vive y desarrolla labores productivas en el lote urbano 22, manzana PU_H, con una superficie de 298 mts2 (Doscientos noventa y ocho metros cuadrados) .-

291. La Sra. FLORENTINA ROMERO MONGES, con C.I.N° 4.044.514, vive y desarrolla labores productivas en el lote urbano 25, manzana PU_H, con una superficie de 298 mts2 (Doscientos noventa y ocho metros cuadrados) .-

292. El Sr. RODRIGO FABIAN MARTINEZ, con C.I.N° 4.654.769, vive y desarrolla labores productivas en el lote urbano 26, manzana PU_H, con una superficie de 298 mts2 (Doscientos noventa y ocho metros cuadrados) .-

293. El Sr. CARLOS LEZME PEÑA, con C.I.N° 3.442.428, vive y desarrolla labores productivas en el lote urbano 27, manzana PU_H, con una superficie de 298 mts2 (Doscientos noventa y ocho metros cuadrados) .-

294. El Sr. HECTOR AMADO PEREIRA BRITZ, con C.I.N° 3.331.674, vive y desarrolla labores productivas en el lote urbano 28, manzana PU_H, con una superficie de 298 mts2 (Doscientos noventa y ocho metros cuadrados) .-

295. El Sr. OSCAR ESCOBAR, con C.I.N° 2.263.840, vive y desarrolla labores productivas en el lote urbano 30, manzana PU_H, con una superficie de 298 mts2 (Doscientos noventa y ocho metros cuadrados) .-

296. La Sra. LIMPIA CONCEPCION MARTINEZ, con C.I.N° 3.336.083, vive y desarrolla labores productivas en el lote urbano 35, manzana PU_H, con una superficie de 298 mts2 (Doscientos noventa y ocho metros cuadrados) .-

297. MINISTERIO DE SALUD PUBLICA Y BIENESTAR SOCIAL, se encuentra ocupando el lote urbano 2A, manzana PU_I, con una superficie de 3000 mts2 (Tres mil metros cuadrados) .-

298. La Sra. CANDIDA NOGUERA DE BARRETO, con C.I.N° 2.598.399, vive y desarrolla labores productivas en el lote urbano 1, manzana PU_K, con una superficie de 622 mts2 (Seiscientos veintidos metros cuadrados) .-

299. La Sra. JORGELINA OVIEDO DE AMARILLA, con C.I.N° 2.610.476, vive y desarrolla labores productivas en el lote urbano 3, manzana PU_K, con una superficie de 622 mts2 (Seiscientos veintidos metros cuadrados) .-

300. El Sr. FABIO MANUEL GONZALEZ LOPEZ, con C.I.N° 5.426.329, vive y desarrolla labores productivas en el lote urbano 4, manzana PU_K





INDERT

Instituto Nacional de Desarrollo Rural y de la Tierra
/.../.. Tacuary 276

Página N° 32/69

INDERT R.P. N° 273/17

POR LA CUAL SE ADJUDICAN VARIOS LOTES EN LA COLONIA KOE RORY, DISTRITO DE JUAN E O LEARY, DEPARTAMENTO DE ALTO PARANA.-

Asunción, 22 de febrero de 2017

superficie de 623 mts² (Seiscientos veintitres metros cuadrados) .-

301. La Sra. MARIA CONCEPCION LOPEZ FRANCO, con C.I.N° 4.412.997, vive y desarrolla labores productivas en el lote urbano 7, manzana PU_K, con una superficie de 622 mts² (Seiscientos veintidos metros cuadrados) .-

302. La Sra. FABIOLA ROSA GONZALEZ, con C.I.N° 4.339.745, vive y desarrolla labores productivas en el lote urbano 1, manzana PU_L, con una superficie de 623 mts² (Seiscientos veintitres metros cuadrados) .-

303. La Sra. MARTINA FERREIRA DE BALBUENA, con C.I.N° 526.302, vive y desarrolla labores productivas en el lote urbano 2, manzana PU_L, con una superficie de 623 mts² (Seiscientos veintitres metros cuadrados) .-

304. La Sra. TEODORA OJEDAS, con C.I.N° 1.443.607, vive y desarrolla labores productivas en el lote urbano 4, manzana PU_M, con una superficie de 675 mts² (Seiscientos setenta y cinco metros cuadrados) .-

305. La Sra. JULIA LEON, con C.I.N° 972.925, vive y desarrolla labores productivas en el lote urbano 7, manzana PU_M, con una superficie de 675 mts² (Seiscientos setenta y cinco metros cuadrados) .-

306. El Sr. EMILIO BENITEZ ORTIZ, con C.I.N° 2.659.662, vive y desarrolla labores productivas en el lote urbano 3, manzana PU_N, con una superficie de 450 mts² (Cuatrocientos cincuenta metros cuadrados) .-

307. La Sra. VICTORINA ROJAS, con C.I.N° 5.666.072, vive y desarrolla labores productivas en el lote urbano 7, manzana PU_N, con una superficie de 675 mts² (Seiscientos setenta y cinco metros cuadrados) .-

308. El Sr. PEDRO PEÑA, con C.I.N° 3.267.086, vive y desarrolla labores productivas en el lote urbano 10, manzana PU_N, con una superficie de 612 mts² (Seiscientos doce metros cuadrados) .-

309. CAPILLA NIÑO JESUS, se encuentra ocupando el lote urbano 10, manzana PU_O, con una superficie de 1350 mts² (Mil trescientos cincuenta metros cuadrados) .-

310. La Sra. DELIA FLOR ALBARENGA, con C.I.N° 620.223, vive y desarrolla labores productivas en el lote urbano 2, manzana PU_P, con una superficie de 574 mts² (Quinientos setenta y cuatro metros cuadrados) .-

311. El Sr. EMILIANO GALEANO BRITOS, con C.I.N° 1.596.614, vive y desarrolla labores productivas en el lote urbano 10, manzana PU_Q, con una superficie de 555 mts² (Quinientos cincuenta y cinco metros cuadrados) .-





INDERT

Instituto Nacional de Desarrollo Rural y de la Tierra
/.../... Tacuary 276

Página N° 33/69

INDERT R.P. N° 273/17

POR LA CUAL SE ADJUDICAN VARIOS LOTES EN LA COLONIA KOE RORY, DISTRITO DE JUAN E O LEARY, DEPARTAMENTO DE ALTO PARANA.-

Asunción, 22 de febrero de 2017

312. El Sr. CRISPINIANO PEREZ, con C.I.N° 3.271.274, vive y desarrolla labores productivas en el lote urbano 2, manzana PU_Q, con una superficie de 674 mts2 (Seiscientos setenta y cuatro metros cuadrados) .-

313. La Sra. GRACIELA VILLALBA CONTRERA, con C.I.N° 3.743.252, vive y desarrolla labores productivas en el lote urbano 3, manzana PU_Q, con una superficie de 675 mts2 (Seiscientos setenta y cinco metros cuadrados) .-

314. La Sra. PETRONILA CONTRERA DE VILLAR, con C.I.N° 3.030.938, vive y desarrolla labores productivas en el lote urbano 4, manzana PU_Q, con una superficie de 675 mts2 (Seiscientos setenta y cinco metros cuadrados) .-

315. La Sra. ANICIA ROLON AQUINO, con C.I.N° 3.888.776, vive y desarrolla labores productivas en el lote urbano 5, manzana PU_Q, con una superficie de 757 mts2 (Setecientos cincuenta y siete metros cuadrados) .-

316. La Sra. INOCENCIA AQUINO MELGAREJO, con C.I.N° 4.166.830, vive y desarrolla labores productivas en el lote urbano 6, manzana PU_Q, con una superficie de 768 mts2 (Setecientos sesenta y ocho metros cuadrados) .-

317. La Sra. TEODOLINA GONZALEZ DE LOPEZ, con C.I.N° 1.667.749, vive y desarrolla labores productivas en el lote urbano 10, manzana PU_Q, con una superficie de 665 mts2 (Seiscientos sesenta y cinco metros cuadrados) .-


318. La Sra. PABLINA GONZALEZ SANDOVAL, con C.I.N° 2.098.612, vive y desarrolla labores productivas en el lote urbano 6, manzana PU_R, con una superficie de 753 mts2 (Setecientos cincuenta y tres metros cuadrados) .-

319. La Sra. BLANCA ELIZABETH CARDOZO, con C.I.N° 4.154.058, vive y desarrolla labores productivas en el lote urbano 9, manzana PU_R, con una superficie de 831 mts2 (Ochocientos treinta y uno metros cuadrados) .-

320. La Sra. CARMEN BURGO BENITEZ, con C.I.N° 4.468.043, vive y desarrolla labores productivas en el lote urbano 1, manzana PU_S, con una superficie de 613 mts2 (Seiscientos trece metros cuadrados) .-

321. La Sra. RUTH ESTER VAZQUEZ VILLAGRA, con C.I.N° 4.854.356, vive y desarrolla labores productivas en el lote urbano 2, manzana PU_S, con una superficie de 605 mts2 (Seiscientos cinco metros cuadrados) .-

322. La Sra. DOMINGA ROMERO QUINTANA, con C.I.N° 3.584.006, vive y desarrolla labores productivas en el lote urbano 4, manzana PU_S, con una superficie de 612 mts2 (Seiscientos doce metros cuadrados) .-



1 1 P C N - I N D E R T - 2 0 1 7





INDERT

Instituto Nacional de Desarrollo Rural y de la Tierra
/..../Tacuary 276

Página N° 34/69

INDERT R.P. N° 273/17

POR LA CUAL SE ADJUDICAN VARIOS LOTES EN LA COLONIA KOE RORY, DISTRITO DE JUAN E O LEARY, DEPARTAMENTO DE ALTO PARANA.-

Asunción, 22 de febrero de 2017

323. La Sra. CLAUDIA MERCADO BARRETO, con C.I.N° 7.388.847, vive y desarrolla labores productivas en el lote urbano 3, manzana PU_T, con una superficie de 1 has. 0278 mts2 (Uno hectareas con Doscientos setenta y ocho metros cuadrados) .-

324. La Sra. BIANCA CONCEPCION BRANDELL BENITEZ, con C.I.N° 4.297.463, vive y desarrolla labores productivas en el lote urbano 4, manzana PU_T, con una superficie de 1 has. 0187 mts2 (Uno hectareas con Ciento ochenta y siete metros cuadrados) .-

325. La Sra. GLADYS DIONICIA GONZALEZ, con C.I.N° 5.344.657, vive y desarrolla labores productivas en el lote urbano 5, manzana PU_T, con una superficie de 1 has. 0096 mts2 (Uno hectareas con Noventa y seis metros cuadrados) .-

326. La Sra. MARINA AREVALOS MOREL, con C.I.N° 2.135.161, vive y desarrolla labores productivas en el lote urbano 6, manzana PU_T, con una superficie de 1 has. 0005 mts2 (Uno hectareas con Cinco metros cuadrados) .-

327. La Sra. CRISOLINA OJEDA QUINTANA, con C.I.N° 2.157.487, vive y desarrolla labores productivas en el lote urbano 5, manzana PU_LL, con una superficie de 653 mts2 (Seiscientos cincuenta y tres metros cuadrados) .-


328. La Sra. VIVIANA BARRETO CAÑETE, con C.I.N° 2.837.382, vive y desarrolla labores productivas en el lote urbano 6, manzana PU_LL, con una superficie de 653 mts2 (Seiscientos cincuenta y tres metros cuadrados) .-

Que, conforme a los informes obrantes en el expediente administrativo, las referidas personas no han sido hasta el momento beneficiadas con un título de propiedad por parte del organismo de aplicación del Estatuto Agrario, y asimismo, se encuentran viviendo y realizando actividades productivas en el lote ocupado.

Que, por R.P. N° 3778/15 de fecha 10 de noviembre de 2015 se establece el reglamento de internalización y procesamiento de los datos remitidos por la Gerencia del Sistema de Información de Recursos de la Tierra.

Que, por R.P. N° 272/17, de fecha 22/02/2017, se resolvió aprobar el plano oficial de la Colonia KOE RORY, conforme al informe pericial obrante en el Anexo II de la referida resolución.

Que, conforme lo establecido por R.P. N° 3778/15, las adjudicaciones serán otorgadas sin necesidad de pago previo por los lotes debiendo asimismo, que deberá consignarse que los adjudicatarios quedan obligados a: a) En caso de no haber realizado pagos en relación al inmueble, abonar el 10% del valor del precio del lote, en el plazo de 1 año para acceder al título de propiedad, so pena de incurrir en mora. b) En caso de haber abonado el 10% del valor del precio del lote, se deberá





INDERT

Instituto Nacional de Desarrollo Rural y de la Tierra
.../.../... Tacuary 276

Página N° 35/69

INDERT R.P. N° 273/17

POR LA CUAL SE ADJUDICAN VARIOS LOTES EN LA COLONIA KOE RORY, DISTRITO DE JUAN E O LEARY, DEPARTAMENTO DE ALTO PARANA.-

Asunción, 22 de febrero de 2017

considerado en mora, a partir del año siguiente a la presente resolución; c) Residir en el lote, salvo que fije su residencia en el casco urbano de la colonia, y explotarlo directamente, conforme lo establecido en la Ley 1863/02, caso contrario el beneficiario acepta que el inmueble será revertido al patrimonio de la Institución.

Que, igualmente, que la Gerencia de Créditos, fraccionará los saldos existentes, hasta en 10 cuotas anuales, conforme lo establecido en el Estatuto Agrario, los cuales serán consignados en los títulos respectivos.

Que, por otro lado, existen expedientes por las cuales personas diferentes a los ocupantes han solicitado lotes en la Colonia KOE RORY, y en consecuencia, corresponde desestimar dichas solicitudes, atendiendo lo establecido en el Artículo 49 del Estatuto Agrario, que establece: "Orden de preferencia para la adjudicación. Las adjudicaciones serán realizadas tomando en consideración el siguiente orden de preferencia: a) a los que se encuentran en posesión pacífica y registrada de la tierra que cultivan..." y que por otro lado, los mismos no han cumplido con la obligación de residir en el lote solicitado conforme se desprende del informe aprobado. En cuanto a la devolución de los montos abonados en relación a dichos expedientes, se estudiará cada caso en particular, a pedido del interesado, conforme lo establecido en la R.P. 3778/15.

Que, corresponde dejar constancia de la presente resolución, en todos los expedientes administrativos vinculados a la presente, y de igual manera, desestimar las solicitudes de lotes realizadas en relación a los lotes adjudicados en la presente resolución.

POR TANTO, en uso de las atribuciones que le confiere el artículo 14 de la Ley 2419/04;


EL PRESIDENTE DEL

INSTITUTO NACIONAL DE DESARROLLO RURAL Y DE LA TIERRA

RESUELVE:

Art.1°.- ADJUDICAR en venta, al precio vigente, lotes agrícolas ubicados en la Colonia KOE RORY, Distrito de JUAN E O LEARY, Departamento de ALTO PARANA, cuyo antecedente es la Finca 303, Padrón 338, del Distrito de KOE RORY, a favor de las personas, todas de nacionalidad paraguaya, que se nombran a continuación:

1. La Sra. JULIA NUÑEZ DE ROMAN, con C.I.N° 2.992.089, vive y desarrolla labores productivas en el lote colonial agrícola 1, manzana C, con una superficie de 2 has. 9221 mts2 (Dos hectareas con Nueve metros cuadrados).





INDERT

Instituto Nacional de Desarrollo Rural y de la Tierra
...//...//... Tacuary 276

INDERT R.P. N° 273/17

POR LA CUAL SE ADJUDICAN VARIOS LOTES EN LA COLONIA KOE RORY, DISTRITO DE JUAN E O LEARY, DEPARTAMENTO DE ALTO PARANA.-

Asunción, 22 de febrero de 2017

veintiuno metros cuadrados) .-

2. El Sr. PABLINO INFRAN BENITEZ, con C.I.N° 1.345.858, vive y desarrolla labores productivas en el lote colonial agrícola 1B, manzana C, con una superficie de 2 has. 7824 mts2 (Dos hectareas con Siete mil ochocientos veinticuatro metros cuadrados) .-

3. El Sr. CESAR ADON IFRAN NUÑES, con C.I.N° 4.379.327, vive y desarrolla labores productivas en el lote quinta 1C, manzana C, con una superficie de 6714 mts2 (Seis mil setecientos catorce metros cuadrados) .-

4. El Sr. ANTONIO MONTIEL, con C.I.N° 1.961.401, vive y desarrolla labores productivas en el lote quinta 1D, manzana C, con una superficie de 1 has. 5373 mts2 (Uno hectareas con Cinco mil trescientos setenta y tres metros cuadrados) .-

5. La Sra. MARIA MAGDALENA ROMAN NUÑEZ, con C.I.N° 6.236.070, vive y desarrolla labores productivas en el lote quinta 1E, manzana C, con una superficie de 525 mts2 (Quinientos veinticinco metros cuadrados) .-

6. El Sr. VICTOR RAMON VERA FIGUEREDO, con C.I.N° 3.898.822, vive y desarrolla labores productivas en el lote quinta 2, manzana C, con una superficie de 1 has. 5069 mts2 (Uno hectareas con Cinco mil sesenta y nueve metros cuadrados) .-

7. El Sr. ANDRES MARTINEZ SAMUDIO, con C.I.N° 1.255.828, vive y desarrolla labores productivas en el lote colonial agrícola 2A, manzana C, con una superficie de 5 has. 0693 mts2 (Cinco hectareas con Seiscientos noventa y tres metros cuadrados) .-

8. La Sra. ALEJANDRA PRIETO VARELA, con C.I.N° 2.557.180, vive y desarrolla labores productivas en el lote quinta 2B, manzana C, con una superficie de 1 has. 5074 mts2 (Uno hectareas con Cinco mil setenta y cuatro metros cuadrados) .-

9. El Sr. LUIS RAMON ROLON AQUINO, con C.I.N° 3.888.774, vive y desarrolla labores productivas en el lote colonial agrícola 3, manzana C, con una superficie de 4 has. 3453 mts2 (Cuatro hectareas con Tres mil cuatrocientos cincuenta y tres metros cuadrados) .-

10. El Sr. MELANIO FIGUEREDO CABALLERO, con C.I.N° 5.300.569, vive y desarrolla labores productivas en el lote quinta 3A, manzana C, con una superficie de 5040 mts2 (Cinco mil cuarenta metros cuadrados) .-

11. La Sra. CORNELIA SERNA DE PICO, con C.I.N° 5.300.569, vive y desarrolla labores productivas en el lote colonial agrícola 3, manzana C, con una superficie de 5040 mts2 (Cinco mil cuarenta metros cuadrados) .-



1 J P C N - I N D E R T - 2 0 1 7





INDERT

Instituto Nacional de Desarrollo Rural y de la Tierra
...//...//... Tacuary 276

Página N° 37/69

INDERT R.P. N° 273/17

POR LA CUAL SE ADJUDICAN VARIOS LOTES EN LA COLONIA KOE RORY, DISTRITO DE JUAN E O LEARY, DEPARTAMENTO DE ALTO PARANA.-

Asunción, 22 de febrero de 2017

una superficie de 8 has. 0615 mts2 (Ocho hectareas con Seiscientos quince metros cuadrados) .-

12. El Sr. JUAN RAMON VERDUN BENITEZ, con C.I.N° 3.302.191, vive y desarrolla labores productivas en el lote colonial agrícola 5, manzana C, con una superficie de 2 has. 4730 mts2 (Dos hectareas con Cuatro mil setecientos treinta metros cuadrados) .-

13. El Sr. LAMBERTO VERDUN BENITEZ, con C.I.N° 3.592.954, vive y desarrolla labores productivas en el lote colonial agrícola 5A, manzana C, con una superficie de 5 has. 6218 mts2 (Cinco hectareas con Seis mil doscientos dieciocho metros cuadrados) .-

14. El Sr. HONORINO CARDOZO ROLON, con C.I.N° 3.329.334, vive y desarrolla labores productivas en el lote quinta 6, manzana C, con una superficie de 1 has. 9952 mts2 (Uno hectareas con Nueve mil novecientos cincuenta y dos metros cuadrados) .-

15. El Sr. JUAN CATALINO ROLON RODRIGUEZ, con C.I.N° 1.893.073, vive y desarrolla labores productivas en el lote colonial agrícola 6A, manzana C, con una superficie de 3 has. 0468 mts2 (Tres hectareas con Cuatrocientos sesenta y ocho metros cuadrados) .-


16. La Sra. MARIA MARCIA AQUINO MELGAREJO, con C.I.N° 6.707.067, vive y desarrolla labores productivas en el lote colonial agrícola 7A, manzana C, con una superficie de 4 has. 0391 mts2 (Cuatro hectareas con Trescientos noventa y uno metros cuadrados) .-

17. La Sra. BACILIA RODRIGUEZ OJEDA, con C.I.N° 3.324.552, vive y desarrolla labores productivas en el lote colonial agrícola 8, manzana C, con una superficie de 5 has. 0693 mts2 (Cinco hectareas con Seiscientos noventa y tres metros cuadrados) .-

18. El Sr. ANTONIO IBARRA MENDEZ, con C.I.N° 3.011.155, vive y desarrolla labores productivas en el lote colonial agrícola 9, manzana C, con una superficie de 3 has. 8635 mts2 (Tres hectareas con Ocho mil seiscientos treinta y cinco metros cuadrados) .-

19. La Sra. SONIA RAQUEL MAIDANA SANCHEZ, con C.I.N° 6.821.085, vive y desarrolla labores productivas en el lote quinta 9A, manzana C, con una superficie de 7682 mts2 (Siete mil seiscientos ochenta y dos metros cuadrados) .-

20. La Sra. ERMINDA GUTIERREZ MARTINEZ, con C.I.N° 4.254.972, vive y desarrolla labores productivas en el lote colonial agrícola 9B, manzana C, con una superficie de 5 has. 4046 mts2 (Cinco hectareas con Cuatro mil cuarenta y seis metros cuadrados) .-





INDERT

Instituto Nacional de Desarrollo Rural y de la Tierra
 .../.../... Tacuary 276

Página N° 38/69

INDERT R.P. N° 273/17

POR LA CUAL SE ADJUDICAN VARIOS LOTES EN LA COLONIA KOE RORY, DISTRITO DE JUAN E O LEARY, DEPARTAMENTO DE ALTO PARANA.-

Asunción, 22 de febrero de 2017

21. El Sr. VIDAL GUTIERREZ MARTINEZ, con C.I.N° 2.418.356, vive y desarrolla labores productivas en el lote colonial agrícola 10, manzana C, con una superficie de 3 has. 0032 mts² (Tres hectareas con Treinta y dos metros cuadrados) .-

22. El Sr. NESTOR DANIEL ALVARENGA MONZON, con C.I.N° 3.913.089, vive y desarrolla labores productivas en el lote colonial agrícola 10A, manzana C, con una superficie de 2 has. 8251 mts² (Dos hectareas con Ocho mil doscientos cincuenta y uno metros cuadrados) .-

23. La Sra. ROSI DUARTE ALMADA, con C.I.N° 4.761.406, vive y desarrolla labores productivas en el lote colonial agrícola 11, manzana C, con una superficie de 3 has. 1324 mts² (Tres hectareas con Mil trescientos veinticuatro metros cuadrados) .-

24. El Sr. ROLENDIO GAYOZO QUINTANA, con C.I.N° 4.037.940, vive y desarrolla labores productivas en el lote quinta 11A, manzana C, con una superficie de 9848 mts² (Nueve mil ochocientos cuarenta y ocho metros cuadrados) .-

25. El Sr. JUAN PABLO GOMEZ, con C.I.N° 2.881.767, vive y desarrolla labores productivas en el lote colonial agrícola 11B, manzana C, con una superficie de 3 has. 8851 mts² (Tres hectareas con Ocho mil ochocientos cincuenta y uno metros cuadrados) .-


26. La Sra. ELEUTERIA VARGAS DE PESOA, con C.I.N° 3.323.641, vive y desarrolla labores productivas en el lote quinta 12, manzana C, con una superficie de 1 has. 7407 mts² (Uno hectareas con Siete mil cuatrocientos siete metros cuadrados) .-

27. La Sra. FELICITA ACUÑA MORAN, con C.I.N° 4.524.065, vive y desarrolla labores productivas en el lote quinta 12A, manzana C, con una superficie de 1 has. 4662 mts² (Uno hectareas con Cuatro mil seiscientos sesenta y dos metros cuadrados) .-

28. La Sra. VICTORINA ADORNO DE PESOA, con C.I.N° 6.907.710, vive y desarrolla labores productivas en el lote quinta 12B, manzana C, con una superficie de 1 has. 4649 mts² (Uno hectareas con Cuatro mil seiscientos cuarenta y nueve metros cuadrados) .-

29. El Sr. PABLINO PESOA VARGAS, con C.I.N° 6.137.206, vive y desarrolla labores productivas en el lote quinta 12C, manzana C, con una superficie de 1 has. 4636 mts² (Uno hectareas con Cuatro mil seiscientos treinta y seis metros cuadrados) .-

30. El Sr. RODOLFO VALDEZ VERA, con C.I.N° 2.010.378, vive y





INDERT

Instituto Nacional de Desarrollo Rural y de la Tierra
 ...//...//... Tacuary 276

Página N° 39/69

INDERT R.P. N° 273/17

POR LA CUAL SE ADJUDICAN VARIOS LOTES EN LA COLONIA KOE RORY, DISTRITO DE JUAN E O LEARY, DEPARTAMENTO DE ALTO PARANA. -

Asunción, 22 de febrero de 2017

desarrolla labores productivas en el lote colonial agrícola 14, manzana C, con una superficie de 3 has. 9872 mts² (Tres hectareas con Nueve mil ochocientos setenta y dos metros cuadrados) .-

31. La Sra. ELENA ROJAS FALCON, con C.I.N° 2.964.573, vive y desarrolla labores productivas en el lote colonial agrícola 14A, manzana C, con una superficie de 3 has. 9921 mts² (Tres hectareas con Nueve mil novecientos veintiuno metros cuadrados) .-

32. El Sr. CRISPIN ARCE FLORES, con C.I.N° 2.297.861, vive y desarrolla labores productivas en el lote colonial agrícola 1, manzana D, con una superficie de 8 has. 1432 mts² (Ocho hectareas con Mil cuatrocientos treinta y dos metros cuadrados) .-

33. El Sr. AMERICO BENITEZ BOGARIN, con C.I.N° 2.431.553, vive y desarrolla labores productivas en el lote colonial agrícola 3, manzana D, con una superficie de 4 has. 0814 mts² (Cuatro hectareas con Ochocientos catorce metros cuadrados) .-

34. El Sr. CESAR HUGO BRITZ MIRANDA, con C.I.N° 2.908.874, vive y desarrolla labores productivas en el lote colonial agrícola 3A, manzana D, con una superficie de 2 has. 0395 mts² (Dos hectareas con Trescientos noventa y cinco metros cuadrados) .-


35. La Sra. MARIA GRACIELA OVELAR NOGUERA, con C.I.N° 3.736.307, vive y desarrolla labores productivas en el lote colonial agrícola 5, manzana D, con una superficie de 4 has. 0948 mts² (Cuatro hectareas con Novecientos cuarenta y ocho metros cuadrados) .-

36. El Sr. PEDRO PEÑA, con C.I.N° 3.267.086, vive y desarrolla labores productivas en el lote colonial agrícola 8, manzana D, con una superficie de 5 has. 7664 mts² (Cinco hectareas con Siete mil seiscientos sesenta y cuatro metros cuadrados) .-

37. El Sr. VICTORIO SOTO RUIZ DIAZ, con C.I.N° 1.304.395, vive y desarrolla labores productivas en el lote colonial agrícola 10, manzana D, con una superficie de 8 has. 2180 mts² (Ocho hectareas con Dos mil ciento ochenta metros cuadrados) .-

38. El Sr. LUIS MARTINEZ FERNANDEZ, con C.I.N° 3.343.993, vive y desarrolla labores productivas en el lote colonial agrícola 11, manzana D, con una superficie de 8 has. 1706 mts² (Ocho hectareas con Mil setecientos seis metros cuadrados) .-

39. El Sr. SINFORIANO SOTO RUIZ DIAZ, con C.I.N° 1.207.489, vive y desarrolla labores productivas en el lote colonial agrícola 12, manzana D, con una superficie de 8 has. 1404 mts² (Ocho hectareas con Mil cuatrocientos cuatro metros cuadrados) .-





INDERT

Instituto Nacional de Desarrollo Rural y de la Tierra
 ..//...//. Tacuary 276

Página N° 40/69

INDERT R.P. N° 273/17

POR LA CUAL SE ADJUDICAN VARIOS LOTES EN LA COLONIA KOE RORY, DISTRITO DE JUAN E O LEARY, DEPARTAMENTO DE ALTO PARANA.-

Asunción, 22 de febrero de 2017

cuatro metros cuadrados) .-

40. El Sr. CATALINO TORRES SILVERO, con C.I.N° 3.224.978, vive y desarrolla labores productivas en el lote colonial agrícola 14, manzana D, con una superficie de 4 has. 1821 mts2 (Cuatro hectareas con Mil ochocientos veintiuno metros cuadrados) .-

41. La Sra. FELICITA VERA GOMBLAN, con C.I.N° 2.288.209, vive y desarrolla labores productivas en el lote colonial agrícola 14A, manzana D, con una superficie de 4 has. 0516 mts2 (Cuatro hectareas con Quinientos dieciseis metros cuadrados) .-

42. La Sra. MIRIAN RAQUEL CUEVAS RODRIGUEZ, con C.I.N° 2.835.316, vive y desarrolla labores productivas en el lote colonial agrícola 15, manzana D, con una superficie de 5 has. 0195 mts2 (Cinco hectareas con Ciento noventa y cinco metros cuadrados) .-

43. El Sr. ANASTACIO SEGOVIA, con C.I.N° 937.576, vive y desarrolla labores productivas en el lote colonial agrícola 15A, manzana D, con una superficie de 2 has. 9966 mts2 (Dos hectareas con Nueve mil novecientos sesenta y seis metros cuadrados) .-

44. La Sra. EULALIA MENA DE SANABRIA, con C.I.N° 1.317.167, vive y desarrolla labores productivas en el lote colonial agrícola 16, manzana D, con una superficie de 7 has. 2187 mts2 (Siete hectareas con Dos mil ciento ochenta y siete metros cuadrados) .-

45. El Sr. DIONICIO MENA PENAYO, con C.I.N° 1.317.168, vive y desarrolla labores productivas en el lote quinta 16A, manzana D, con una superficie de 1 has. mts2 (Uno hectareas con Cero metros cuadrados) .-

46. El Sr. CRISPIN TORRES GONZALEZ, con C.I.N° 2.870.737, vive y desarrolla labores productivas en el lote colonial agrícola 1, manzana E, con una superficie de 3 has. 0407 mts2 (Tres hectareas con Cuatrocientos siete metros cuadrados) .-

47. El Sr. ESTEBAN VALDES BENITEZ, con C.I.N° 683.676, vive y desarrolla labores productivas en el lote quinta 1B, manzana E, con una superficie de 360 mts2 (Trescientos sesenta metros cuadrados) .-

48. El Sr. BARTOLOME GALEANO SAMUDIO, con C.I.N° 2.492.433, vive y desarrolla labores productivas en el lote colonial agrícola 1A, manzana D, con una superficie de 2 has. 3924 mts2 (Dos hectareas con Tres mil novecientos veinticuatro metros cuadrados) .-

49. El Sr. ADRIANO AMARILLA PEREIRA, con C.I.N° 1.91





INDERT

Instituto Nacional de Desarrollo Rural y de la Tierra
 Tacuary 276

Página N° 41/69

INDERT R.P. N° 273/17

POR LA CUAL SE ADJUDICAN VARIOS LOTES EN LA COLONIA KOE RORY, DISTRITO DE JUAN E O LEARY, DEPARTAMENTO DE ALTO PARANA. -

Asunción, 22 de febrero de 2017

desarrolla labores productivas en el lote colonial agrícola 2, manzana E, con una superficie de 4 has. 4813 mts² (Cuatro hectareas con Cuatro mil ochocientos trece metros cuadrados) .-

50. El Sr. VALENTIN MARTINEZ ARANDA, con C.I.N° 3.346.172, vive y desarrolla labores productivas en el lote colonial agrícola 3, manzana E, con una superficie de 4 has. 8982 mts² (Cuatro hectareas con Ocho mil novecientos ochenta y dos metros cuadrados) .-

51. El Sr. PEDRO DAMIAN CARDOZO CABRERA, con C.I.N° 3.417.615, vive y desarrolla labores productivas en el lote colonial agrícola 4, manzana E, con una superficie de 2 has. 4157 mts² (Dos hectareas con Cuatro mil ciento cincuenta y siete metros cuadrados) .-

52. La Sra. APOLONIA FLORES ROTELA, con C.I.N° 2.186.556, vive y desarrolla labores productivas en el lote quinta 4A, manzana E, con una superficie de 600 mts² (Seiscientos metros cuadrados) .-

53. El Sr. SEVERIANO BARRIOS CACERES, con C.I.N° 2.288.231, vive y desarrolla labores productivas en el lote colonial agrícola 5, manzana E, con una superficie de 2 has. 7504 mts² (Dos hectareas con Siete mil quinientos cuatro metros cuadrados) .-

54. El Sr. IGNACIO MORAN FIGUEREDO, con C.I.N° 978.416, vive y desarrolla labores productivas en el lote colonial agrícola 6, manzana E, con una superficie de 7 has. 6843 mts² (Siete hectareas con Seis mil ochocientos cuarenta y tres metros cuadrados) .-

55. El Sr. PABLO AQUINO CENTURION, con C.I.N° 1.509.463, vive y desarrolla labores productivas en el lote colonial agrícola 7A, manzana E, con una superficie de 3 has. 4796 mts² (Tres hectareas con Cuatro mil setecientos ochenta y seis metros cuadrados) .-

56. El Sr. RAMON SEVERO GARAYO FILIZZOLA, con C.I.N° 2.344.229, vive y desarrolla labores productivas en el lote colonial agrícola 7B, manzana E, con una superficie de 3 has. 8892 mts² (Tres hectareas con Ocho mil ochocientos noventa y dos metros cuadrados) .-

57. El Sr. CELSO MARTINES, con C.I.N° 1.473.078, vive y desarrolla labores productivas en el lote colonial agrícola 8, manzana E, con una superficie de 7 has. 6223 mts² (Siete hectareas con Seis mil doscientos veintitres metros cuadrados) .-

58. El Sr. MARCIANO GONZALEZ GAUTO, con C.I.N° 4.104.636, vive y desarrolla labores productivas en el lote colonial agrícola 9, manzana E, con una superficie de 3 has. 6425 mts² (Tres hectareas con Seis mil veinticinco metros cuadrados) .-



INDERT - 2017





INDERT

Instituto Nacional de Desarrollo Rural y de la Tierra
 .../.../... Tacuary 276

Página N° 42/69

INDERT R.P. N° 273/17

POR LA CUAL SE ADJUDICAN VARIOS LOTES EN LA COLONIA KOE RORY, DISTRITO DE JUAN E O LEARY, DEPARTAMENTO DE ALTO PARANA.-

Asunción, 22 de febrero de 2017

59. La Sra. DELIA BENITEZ CUBA, con C.I.N° 1.637.718, vive y desarrolla labores productivas en el lote colonial agrícola 9A, manzana E, con una superficie de 3 has. 8395 mts² (Tres hectareas con Ocho mil trescientos noventa y cinco metros cuadrados) .-

60. La Sra. ELVA ELIZABETH CACERES DELVALLE, con C.I.N° 2.410.890, vive y desarrolla labores productivas en el lote quinta 9B, manzana E, con una superficie de 5004 mts² (Cinco mil cuatro metros cuadrados) .-

61. El Sr. DIONICIO GONZALEZ ORTIZ, con C.I.N° 3.272.467, vive y desarrolla labores productivas en el lote colonial agrícola 10, manzana E, con una superficie de 7 has. 9355 mts² (Siete hectareas con Nueve mil trescientos cincuenta y cinco metros cuadrados) .-

62. La Sra. PRICILIANA GOMEZ TORALES, con C.I.N° 4.107.403, vive y desarrolla labores productivas en el lote quinta 10A, manzana E, con una superficie de 800 mts² (Ochocientos metros cuadrados) .-

63. El Sr. RUBEN DARIO VALDEZ MENDOZA, con C.I.N° 2.305.947, vive y desarrolla labores productivas en el lote quinta 10B, manzana E, con una superficie de 1000 mts² (Mil metros cuadrados) .-



64. El Sr. NATIVIDAD CENTURION GIMENEZ, con C.I.N° 1.883.884, vive y desarrolla labores productivas en el lote colonial agrícola 11, manzana E, con una superficie de 8 has. 0183 mts² (Ocho hectareas con Ciento ochenta y tres metros cuadrados) .-

65. El Sr. ROBERTO AVEIRO DUARTE, con C.I.N° 1.395.011, vive y desarrolla labores productivas en el lote colonial agrícola 12, manzana E, con una superficie de 2 has. 9481 mts² (Dos hectareas con Nueve mil cuatrocientos ochenta y uno metros cuadrados) .-

66. El Sr. ISABELINO RAMON CACERES FRUTOS, con C.I.N° 2.456.632, vive y desarrolla labores productivas en el lote colonial agrícola 12A, manzana E, con una superficie de 2 has. 9502 mts² (Dos hectareas con Nueve mil quinientos dos metros cuadrados) .-

67. El Sr. CELSO RAMON BOGADO LIMENZA, con C.I.N° 1.561.082, vive y desarrolla labores productivas en el lote colonial agrícola 12B, manzana E, con una superficie de 2 has. 1033 mts² (Dos hectareas con Mil treinta y tres metros cuadrados) .-

68. El Sr. SIXTO MIRANDA ROLON, con C.I.N° 2.551.672, vive y desarrolla labores productivas en el lote colonial agrícola 14, manzana E, con una superficie de 2 has. 9227 mts² (Dos hectareas con Nueve mil novecientos veintisiete metros cuadrados) .-





INDERT

Instituto Nacional de Desarrollo Rural y de la Tierra
 Tacuary 276

Página N° 43/69

INDERT R.P. N° 273/17

POR LA CUAL SE ADJUDICAN VARIOS LOTES EN LA COLONIA KOE RORY, DISTRITO DE JUAN E O LEARY, DEPARTAMENTO DE ALTO PARANA. -

Asunción, 22 de febrero de 2017

69. El Sr. RUFINO RUIZ, con C.I.N° 2.550.616, vive y desarrolla labores productivas en el lote colonial agrícola 14A, manzana E, con una superficie de 5 has. 0954 mts² (Cinco hectareas con Novecientos cincuenta y cuatro metros cuadrados) .-

70. El Sr. ROSALINO BENITEZ SANTACRUZ, con C.I.N° 1.647.881, vive y desarrolla labores productivas en el lote colonial agrícola 15, manzana E, con una superficie de 8 has. 0280 mts² (Ocho hectareas con Doscientos ochenta metros cuadrados) .-

71. El Sr. REINALDO MIRANDA ROLON, con C.I.N° 1.274.500, vive y desarrolla labores productivas en el lote colonial agrícola 16, manzana E, con una superficie de 8 has. 0489 mts² (Ocho hectareas con Cuatrocientos ochenta y nueve metros cuadrados) .-

72. El Sr. ANIBAL DOMINGUEZ FLOR, con C.I.N° 6.014.627, vive y desarrolla labores productivas en el lote colonial agrícola 17A, manzana E, con una superficie de 2 has. 9323 mts² (Dos hectareas con Nueve mil trescientos veintitres metros cuadrados) .-

73. El Sr. RUFO BARRETO RODAS, con C.I.N° 1.602.617, vive y desarrolla labores productivas en el lote colonial agrícola 1, manzana F, con una superficie de 2 has. 9677 mts² (Dos hectareas con Nueve mil seiscientos setenta y siete metros cuadrados) .-



74. El Sr. DAMASIO AGUILAR MELGAREJO, con C.I.N° 1.391.863, vive y desarrolla labores productivas en el lote colonial agrícola 2, manzana F, con una superficie de 9 has. 5668 mts² (Nueve hectareas con Cinco mil seiscientos sesenta y ocho metros cuadrados) .-

75. El Sr. NARCISO MARTINEZ MARTINEZ, con C.I.N° 5.227.042, vive y desarrolla labores productivas en el lote quinta 2A, manzana F, con una superficie de 6500 mts² (Seis mil quinientos metros cuadrados) .-

76. El Sr. ENRIQUE GARCETE MONTANIA, con C.I.N° 2.688.849, vive y desarrolla labores productivas en el lote colonial agrícola 3, manzana F, con una superficie de 2 has. 3161 mts² (Dos hectareas con Tres mil ciento sesenta y uno metros cuadrados) .-

77. El Sr. SIXTO CENTURION MANCUELLO, con C.I.N° 2.146.980, vive y desarrolla labores productivas en el lote colonial agrícola 3A, manzana F, con una superficie de 3 has. 3215 mts² (Tres hectareas con Tres mil doscientos quince metros cuadrados) .-

78. La Sra. DIONISIA ALPONZO DE BARRETO, con C.I.N° 1.671.878, vive y desarrolla labores productivas en el lote colonial agrícola 4, manzana F, con una superficie de 2 has. 9677 mts² (Dos hectareas con Nueve mil seiscientos setenta y siete metros cuadrados) .-



IPC N. INDERT - 2017





INDERT

Instituto Nacional de Desarrollo Rural y de la Tierra
 .../.../... Tacuary 276

Página N° 44/69

INDERT R.P. N° 273/17

POR LA CUAL SE ADJUDICAN VARIOS LOTES EN LA COLONIA KOE RORY, DISTRITO DE JUAN E O LEARY, DEPARTAMENTO DE ALTO PARANA.-

Asunción, 22 de febrero de 2017

, con una superficie de 2 has. 0441 mts2 (Dos hectareas con Cuatrocientos cuarenta y uno metros cuadrados) .-

79. El Sr. ELADIO BENJAMIN GONZALEZ SANDOVAL, con C.I.N° 3.329.284, vive y desarrolla labores productivas en el lote colonial agrícola 4A, manzana F, con una superficie de 3 has. 9445 mts2 (Tres hectareas con Nueve mil cuatrocientos cuarenta y cinco metros cuadrados) .-

80. El Sr. CALIXTO AERODICIO FRANCO ROJAS, con C.I.N° 1.768.843, vive y desarrolla labores productivas en el lote colonial agrícola 5, manzana F, con una superficie de 7 has. 0349 mts2 (Siete hectareas con Trescientos cuarenta y nueve metros cuadrados) .-

81. La Sra. ZULMA CONCEPCION ROLON AQUINO, con C.I.N° 6.163.674, vive y desarrolla labores productivas en el lote quinta 5A, manzana F, con una superficie de 375 mts2 (Trescientos setenta y cinco metros cuadrados) .-

82. El Sr. PEDRO MARTINEZ MONGES, con C.I.N° 1.459.397, vive y desarrolla labores productivas en el lote colonial agrícola 6, manzana F, con una superficie de 4 has. 6641 mts2 (Cuatro hectareas con Seis mil seiscientos cuarenta y uno metros cuadrados) .-

83. El Sr. ISIDRO MARTINEZ FLOR, con C.I.N° 1.274.760, vive y desarrolla labores productivas en el lote quinta 6A, manzana F, con una superficie de 1 has. 4115 mts2 (Uno hectareas con Cuatro mil ciento quince metros cuadrados) .-

84. El Sr. NORBERTO FARINA ALVAREZ, con C.I.N° 874.267, vive y desarrolla labores productivas en el lote colonial agrícola 6B, manzana F, con una superficie de 2 has. 9688 mts2 (Dos hectareas con Nueve mil seiscientos ochenta y ocho metros cuadrados) .-

85. La Sra. JUSTINA FARINA SOTO, con C.I.N° 6.087.247, vive y desarrolla labores productivas en el lote quinta 7, manzana F, con una superficie de 1 has. 9467 mts2 (Uno hectareas con Nueve mil cuatrocientos sesenta y siete metros cuadrados) .-

86. La Sra. JULIANA MIRANDA DE JARA, con C.I.N° 3.329.797, vive y desarrolla labores productivas en el lote colonial agrícola 7A, manzana F, con una superficie de 3 has. 1114 mts2 (Tres hectareas con Mil ciento catorce metros cuadrados) .-

87. La Sra. LIBRADA LOPEZ PORTILLO, con C.I.N° 2.445.358, vive y desarrolla labores productivas en el lote colonial agrícola 7B, manzana F, con una superficie de 2 has. 9502 mts2 (Dos hectareas con Nueve mil quinientos dos metros cuadrados) .-





INDERT

Instituto Nacional de Desarrollo Rural y de la Tierra
 ...//...//... Tacuary 276

Página N° 45/69

INDERT R.P. N° 273/17

POR LA CUAL SE ADJUDICAN VARIOS LOTES EN LA COLONIA KOE RORY, DISTRITO DE JUAN E O LEARY, DEPARTAMENTO DE ALTO PARANA.-

Asunción, 22 de febrero de 2017

88. El Sr. GREGORIO GUZMAN DAVALOS , con C.I.N° 849.600 , vive y desarrolla labores productivas en el lote colonial agrícola 8 , manzana F , con una superficie de 8 has. 0326 mts2 (Ocho hectareas con Trescientos veintiseis metros cuadrados) .-

89. El Sr. FLORENCIO GALARZA , con C.I.N° 3.894.054 , vive y desarrolla labores productivas en el lote colonial agrícola 9 , manzana F , con una superficie de 2 has. 9681 mts2 (Dos hectareas con Nueve mil seiscientos ochenta y uno metros cuadrados) .-

90. El Sr. TOMAS ZACARIAS ESCOBAR FLORENTIN , con C.I.N° 5.352.432 , vive y desarrolla labores productivas en el lote quinta 9C , manzana F , con una superficie de 1 has. 9262 mts2 (Uno hectareas con Nueve mil doscientos sesenta y dos metros cuadrados) .-

91. El Sr. EUMELIO RAMON MIRANDA VERA , con C.I.N° 6.517.087 , vive y desarrolla labores productivas en el lote quinta 9D , manzana F , con una superficie de 5000 mts2 (Cinco mil metros cuadrados) .-

92. La Sra. ELSA AQUINO MALDONADO , con C.I.N° 3.856.531 , vive y desarrolla labores productivas en el lote colonial agrícola 9A , manzana F , con una superficie de 2 has. 1528 mts2 (Dos hectareas con Mil quinientos veintiocho metros cuadrados) .-


93. La Sra. MARIA ZULMA LLANEZ AMARILLA , con C.I.N° 3.627.106 , vive y desarrolla labores productivas en el lote quinta 9B , manzana F , con una superficie de 5000 mts2 (Cinco mil metros cuadrados) .-

94. El Sr. AURELIO OJEDA QUINTANA , con C.I.N° 1.667.990 , vive y desarrolla labores productivas en el lote colonial agrícola 10 , manzana F , con una superficie de 8 has. 0114 mts2 (Ocho hectareas con Ciento catorce metros cuadrados) .-

95. El Sr. CRISTINO JARA ALMADA , con C.I.N° 3.312.191 , vive y desarrolla labores productivas en el lote quinta 12 , manzana F , con una superficie de 1 has. 0009 mts2 (Uno hectareas con Nueve metros cuadrados) .-

96. El Sr. LORENZO JARA VILLALBA , con C.I.N° 3.912.543 , vive y desarrolla labores productivas en el lote colonial agrícola 12A , manzana F , con una superficie de 2 has. 8684 mts2 (Dos hectareas con Ocho mil seiscientos ochenta y cuatro metros cuadrados) .-

97. La Sra. MARIA PELAGIA GIMENEZ DE CASTILLO , con C.I.N° 1.984.169 , vive y desarrolla labores productivas en el lote colonial agrícola 12C , manzana F , con una superficie de 2 has. 0312 mts2 (Dos hectareas con Trescientos doce metros cuadrados) .-





INDERT

Instituto Nacional de Desarrollo Rural y de la Tierra
.../.../... Tacuary 276

Página N° 46/69

INDERT R.P. N° 273/17

POR LA CUAL SE ADJUDICAN VARIOS LOTES EN LA COLONIA KOE RORY, DISTRITO DE JUAN E O LEARY, DEPARTAMENTO DE ALTO PARANA.-

Asunción, 22 de febrero de 2017

98. La Sra. EULALIA MIRANDA DE BRITZ, con C.I.N° 2.908.981, vive y desarrolla labores productivas en el lote quinta 12D, manzana F, con una superficie de 1 has. 0129 mts² (Uno hectareas con Ciento veintinueve metros cuadrados) .-

99. El Sr. ELADIO LLANEZ SALA, con C.I.N° 3.281.857, vive y desarrolla labores productivas en el lote colonial agrícola 1, manzana G, con una superficie de 7 has. 1552 mts² (Siete hectareas con Mil quinientos cincuenta y dos metros cuadrados) .-

100. La Sra. JUANA ROJAS DE MARIN, con C.I.N° 5.695.745, vive y desarrolla labores productivas en el lote quinta 1A, manzana G, con una superficie de 1 has. 0196 mts² (Uno hectareas con Ciento noventa y seis metros cuadrados) .-

101. El Sr. RAMON ALFREDO UGARTE FERNANDEZ, con C.I.N° 3.038.018, vive y desarrolla labores productivas en el lote colonial agrícola 2, manzana G, con una superficie de 8 has. 1471 mts² (Ocho hectareas con Mil cuatrocientos setenta y uno metros cuadrados) .-

102. El Sr. PEDRO PABLO VILLALBA CABAÑA, con C.I.N° 3.267.032, vive y desarrolla labores productivas en el lote colonial agrícola 3, manzana G, con una superficie de 4 has. 0680 mts² (Cuatro hectareas con Seiscientos ochenta metros cuadrados) .-

103. El Sr. JOSE ANTONIO ENCINA MERCADO, con C.I.N° 2.260.657, vive y desarrolla labores productivas en el lote colonial agrícola 3A, manzana G, con una superficie de 5 has. 0796 mts² (Cinco hectareas con Setecientos noventa y seis metros cuadrados) .-

104. El Sr. FELICIANO AMARILLA PEREIRA, con C.I.N° 1.768.850, vive y desarrolla labores productivas en el lote colonial agrícola 4, manzana G, con una superficie de 5 has. 0355 mts² (Cinco hectareas con Trescientos cincuenta y cinco metros cuadrados) .-

105. El Sr. CRISTINO AMARILLA PEREIRA, con C.I.N° 2.255.349, vive y desarrolla labores productivas en el lote colonial agrícola 4A, manzana G, con una superficie de 2 has. 0600 mts² (Dos hectareas con Seiscientos metros cuadrados) .-

106. El Sr. JORGE MARTINEZ FERNANDEZ, con C.I.N° 1.312.354, vive y desarrolla labores productivas en el lote colonial agrícola 5A, manzana G, con una superficie de 2 has. 0458 mts² (Dos hectareas con Cuatrocientos cincuenta y ocho metros cuadrados) .-

107. El Sr. ARTEMIO MARTINEZ FERNANDEZ, con C.I.N° 3.703





INDERT

Instituto Nacional de Desarrollo Rural y de la Tierra
/.../... Tacuary 276

Página N° 47/69

INDERT R.P. N° 273/17

POR LA CUAL SE ADJUDICAN VARIOS LOTES EN LA COLONIA KOE RORY, DISTRITO DE JUAN E O LEARY, DEPARTAMENTO DE ALTO PARANA.-

Asunción, 22 de febrero de 2017

desarrolla labores productivas en el lote colonial agrícola 5B, manzana G, con una superficie de 3 has. 5547 mts2 (Tres hectareas con Cinco mil quinientos cuarenta y siete metros cuadrados) .-

108. La Sra. GLORIA LIBRADA GONZALEZ CAMPUZANO, con C.I.N° 3.766.695, vive y desarrolla labores productivas en el lote quinta 6, manzana G, con una superficie de 1 has. 9909 mts2 (Uno hectareas con Nueve mil novecientos nueve metros cuadrados) .-

109. El Sr. DIONICIO GUZMAN DAVALOS, con C.I.N° 896.048, vive y desarrolla labores productivas en el lote colonial agrícola 6A, manzana G, con una superficie de 6 has. 1030 mts2 (Seis hectareas con Mil treinta metros cuadrados) .-

110. El Sr. LUIS SEGOVIA SANABRIA, con C.I.N° 2.887.131, vive y desarrolla labores productivas en el lote colonial agrícola 7, manzana G, con una superficie de 8 has. 1049 mts2 (Ocho hectareas con Mil cuarenta y nueve metros cuadrados) .-

111. El Sr. JUSTINO FLOR ALVARENGA, con C.I.N° 3.329.846, vive y desarrolla labores productivas en el lote agrícola 8, manzana G, con una superficie de 8 has. 0814 mts2 (Ocho hectareas con Ochocientos catorce metros cuadrados) .-


112. El Sr. MARIO GONZALEZ ORTIZ, con C.I.N° 2.077.538, vive y desarrolla labores productivas en el lote colonial agrícola 9, manzana G, con una superficie de 4 has. 0454 mts2 (Cuatro hectareas con Cuatrocientos cincuenta y cuatro metros cuadrados) .-

113. El Sr. ALEJANDRINO GONZALEZ ORTIZ, con C.I.N° 3.454.844, vive y desarrolla labores productivas en el lote colonial agrícola 9A, manzana G, con una superficie de 4 has. 0547 mts2 (Cuatro hectareas con Quinientos cuarenta y siete metros cuadrados) .-

114. El Sr. ISABELINO GONZALEZ ORTIZ, con C.I.N° 2.318.491, vive y desarrolla labores productivas en el lote colonial agrícola 10, manzana G, con una superficie de 7 has. 9676 mts2 (Siete hectareas con Nueve mil seiscientos setenta y seis metros cuadrados) .-

115. La Sra. MARIA ANTONIA ORTIZ DE GONZALEZ, con C.I.N° 2.288.181, vive y desarrolla labores productivas en el lote quinta 10A, manzana G, con una superficie de 1403 mts2 (Mil cuatrocientos tres metros cuadrados) .-

116. El Sr. WILSON VERA ALBARENGA, con C.I.N° 4.917.433, vive y desarrolla labores productivas en el lote quinta 11, manzana G, con una superficie de 1 has. 1512 mts2 (Uno hectareas con Mil quinientos doce metros cuadrados) .-





INDERT

Instituto Nacional de Desarrollo Rural y de la Tierra
 .//.//.//. Tacuary 276

Página N° 48/69

INDERT R.P. N° 273/17

POR LA CUAL SE ADJUDICAN VARIOS LOTES EN LA COLONIA KOE RORY, DISTRITO DE JUAN E O LEARY, DEPARTAMENTO DE ALTO PARANA.-

Asunción, 22 de febrero de 2017

117. El Sr. ISABELINO VERA GOMBLAN, con C.I.N° 959.777, vive y desarrolla labores productivas en el lote colonial agrícola 11A, manzana G, con una superficie de 5 has. 8337 mts2 (Cinco hectareas con Ocho mil trescientos treinta y siete metros cuadrados) .-

118. La Sra. GABRIELA VERA ALVARENGA, con C.I.N° 4.917.497, vive y desarrolla labores productivas en el lote quinta 11B, manzana G, con una superficie de 1 has. 1555 mts2 (Uno hectareas con Mil quinientos cincuenta y cinco metros cuadrados) .-

119. La Sra. JUSTINA ORTIZ DE CACERES, con C.I.N° 1.322.102, vive y desarrolla labores productivas en el lote colonial agrícola 12, manzana G, con una superficie de 8 has. 1672 mts2 (Ocho hectareas con Mil seiscientos setenta y dos metros cuadrados) .-

120. El Sr. CLAUDIO RAMIREZ VALDEZ, con C.I.N° 1.216.937, vive y desarrolla labores productivas en el lote colonial agrícola 13, manzana G, con una superficie de 4 has. 0693 mts2 (Cuatro hectareas con Seiscientos noventa y tres metros cuadrados) .-

121. El Sr. APARTICIO JIMENEZ BERTHE, con C.I.N° 1.385.495, vive y desarrolla labores productivas en el lote colonial agrícola 13A, manzana G, con una superficie de 4 has. 1085 mts2 (Cuatro hectareas con Mil ochenta y cinco metros cuadrados) .-


122. El Sr. PORFIRIO GIMENEZ BERTHE, con C.I.N° 1.924.213, vive y desarrolla labores productivas en el lote colonial agrícola 14, manzana G, con una superficie de 4 has. 0749 mts2 (Cuatro hectareas con Setecientos cuarenta y nueve metros cuadrados) .-

123. El Sr. FRANCISCO MEAURIO ORTIGOZA, con C.I.N° 2.363.907, vive y desarrolla labores productivas en el lote quinta 14A, manzana G, con una superficie de 1 has. 3391 mts2 (Uno hectareas con Tres mil trescientos noventa y uno metros cuadrados) .-

124. La Sra. DOLORES FIGUEREDO GUZMAN, con C.I.N° 3.294.605, vive y desarrolla labores productivas en el lote colonial agrícola 14B, manzana G, con una superficie de 2 has. 7278 mts2 (Dos hectareas con Siete mil doscientos setenta y ocho metros cuadrados) .-

125. El Sr. ARNALDO AGUERO CACERES, con C.I.N° 5.010.618, vive y desarrolla labores productivas en el lote colonial agrícola 15, manzana G, con una superficie de 4 has. 0094 mts2 (Cuatro hectareas con Noventa y cuatro metros cuadrados) .-

126. El Sr. AGUSTIN DUARTE FRUTOS, con C.I.N° 3.412





INDERT

Instituto Nacional de Desarrollo Rural y de la Tierra
 ..//..//.. Tacuary 276

Página N° 49/69

INDERT R.P. N° 273/17

POR LA CUAL SE ADJUDICAN VARIOS LOTES EN LA COLONIA KOE RORY, DISTRITO DE JUAN E O LEARY, DEPARTAMENTO DE ALTO PARANA.-

Asunción, 22 de febrero de 2017

desarrolla labores productivas en el lote colonial agrícola 15A, manzana G , con una superficie de 4 has. 0938 mts2 (Cuatro hectareas con Novecientos treinta y ocho metros cuadrados) .-

127. El Sr. TEODORO FLORENTIN, con C.I.N° 2.826.367, vive y desarrolla labores productivas en el lote colonial agrícola 16, manzana G, con una superficie de 3 has. 8458 mts2 (Tres hectareas con Ocho mil cuatrocientos cincuenta y ocho metros cuadrados) .-

128. La Sra. DEOLINDA BRITZ DE PESOA, con C.I.N° 3.339.245, vive y desarrolla labores productivas en el lote colonial agrícola 16B, manzana G, con una superficie de 2000 mts2 (Dos mil metros cuadrados) .-

129. El Sr. FELIX DUARTE FRUTOS, con C.I.N° 4.754.415, vive y desarrolla labores productivas en el lote colonial agrícola 1, manzana H, con una superficie de 7 has. 9146 mts2 (Siete hectareas con Nueve mil ciento cuarenta y seis metros cuadrados) .-

130. El Sr. DAMIAN VILLALBA MARTINEZ, con C.I.N° 2.376.713, vive y desarrolla labores productivas en el lote colonial agrícola 2, manzana H, con una superficie de 3 has. 7261 mts2 (Tres hectareas con Siete mil doscientos sesenta y uno metros cuadrados) .-

131. La Sra. MARTINA MAGDALENA LOPEZ, con C.I.N° 2.284.712, vive y desarrolla labores productivas en el lote colonial agrícola 2A, manzana H, con una superficie de 3 has. 9329 mts2 (Tres hectareas con Nueve mil trescientos veintinueve metros cuadrados) .-

132. El Sr. RAMON GABINO FIGUEREDO ACUÑA, con C.I.N° 1.962.881, vive y desarrolla labores productivas en el lote colonial agrícola 3A, manzana H, con una superficie de 3 has. 3591 mts2 (Tres hectareas con Tres mil quinientos noventa y uno metros cuadrados) .-

133. El Sr. JOSE AVALOS BOBADILLA, con C.I.N° 2.899.898, vive y desarrolla labores productivas en el lote colonial agrícola 3B, manzana H, con una superficie de 2 has. 4846 mts2 (Dos hectareas con Cuatro mil ochocientos cuarenta y seis metros cuadrados) .-

134. El Sr. GERARDO MONTIEL RUIZ DIAZ, con C.I.N° 2.216.242, vive y desarrolla labores productivas en el lote colonial agrícola 4, manzana H, con una superficie de 7 has. 8970 mts2 (Siete hectareas con Ocho mil novecientos setenta metros cuadrados) .-

135. La Sra. AURORA ORTIGOZA VDA. DE CABALLERO, con C.I.N° 2.804.190, vive y desarrolla labores productivas en el lote colonial agrícola 5, manzana H, con una superficie de 7 has. 8074 mts2 (Siete hectareas con Ocho mil setenta y cuatro metros cuadrados) .-





INDERT

Instituto Nacional de Desarrollo Rural y de la Tierra
/.../... Tacuary 276

Página N° 50/59

INDERT R.P. N° 273/17

POR LA CUAL SE ADJUDICAN VARIOS LOTES EN LA COLONIA KOE RORY, DISTRITO DE JUAN E O LEARY, DEPARTAMENTO DE ALTO PARANA.-

Asunción, 22 de febrero de 2017

136. El Sr. BONIFACIO FLORES GIMENEZ, con C.I.N° 3.302.167, vive y desarrolla labores productivas en el lote colonial agrícola 6, manzana H, con una superficie de 7 has. 6724 mts2 (Siete hectareas con Seis mil setecientos veinticuatro metros cuadrados) .-

137. El Sr. CRISTOBAL AVALOS GIMENEZ, con C.I.N° 5.101.625, vive y desarrolla labores productivas en el lote quinta 6A, manzana H, con una superficie de 1900 mts2 (Mil novecientos metros cuadrados) .-

138. El Sr. RICARDO SEGOVIA, con C.I.N° 1.401.733, vive y desarrolla labores productivas en el lote colonial agrícola 7, manzana H, con una superficie de 7 has. 8906 mts2 (Siete hectareas con Ocho mil novecientos seis metros cuadrados) .-

139. El Sr. CELINO GONZALEZ CARDOZO, con C.I.N° 2.255.804, vive y desarrolla labores productivas en el lote colonial agrícola 8, manzana H, con una superficie de 3 has. 9196 mts2 (Tres hectareas con Nueve mil ciento noventa y seis metros cuadrados) .-

140. El Sr. VICENTE ROLON GONZALEZ, con C.I.N° 2.915.234, vive y desarrolla labores productivas en el lote colonial agrícola 9, manzana H, con una superficie de 7 has. 8596 mts2 (Siete hectareas con Ocho mil quinientos noventa y seis metros cuadrados) .-

141. El Sr. MARCIAL MIRANDA AQUINO, con C.I.N° 6.619.756, vive y desarrolla labores productivas en el lote colonial agrícola 10, manzana H, con una superficie de 3 has. 8978 mts2 (Tres hectareas con Ocho mil novecientos setenta y ocho metros cuadrados) .-

142. El Sr. ALBINO PERA SAUCEDO, con C.I.N° 7.750.023, vive y desarrolla labores productivas en el lote quinta 10A, manzana H, con una superficie de 9998 mts2 (Nueve mil novecientos noventa y ocho metros cuadrados) .-

143. El Sr. VIRGILIO MERCADO MORINIGO, con C.I.N° 3.756.403, vive y desarrolla labores productivas en el lote colonial agrícola 11, manzana H, con una superficie de 7 has. 7533 mts2 (Siete hectareas con Siete mil quinientos treinta y tres metros cuadrados) .-

144. La Sra. CINTHIA MERCEDES PESOA BRITZ, con C.I.N° 6.523.807, vive y desarrolla labores productivas en el lote quinta 11A, manzana H, con una superficie de 1399 mts2 (Mil trescientos noventa y nueve metros cuadrados) .-

145. El Sr. FERMIN DUARTE ALMADA, con C.I.N° 4.765.307, vive y desarrolla labores productivas en el lote colonial agrícola 12, manzana H, con una superficie de 7 has. 7533 mts2 (Siete hectareas con Siete mil quinientos treinta y tres metros cuadrados) .-





INDERT

Instituto Nacional de Desarrollo Rural y de la Tierra
...//...//... Tacuary 276

INDERT R.P. N° 273/17

POR LA CUAL SE ADJUDICAN VARIOS LOTES EN LA COLONIA KOE RORY, DISTRITO DE JUAN E O LEARY, DEPARTAMENTO DE ALTO PARANA.-

Asunción, 22 de febrero de 2017

una superficie de 3 has. 9258 mts2 (Tres hectareas con Nueve mil doscientos cincuenta y ocho metros cuadrados) .-

146. El Sr. EMILIANO AQUINO MELGAREJO, con C.I.N° 2.904.846, vive y desarrolla labores productivas en el lote colonial agrícola 12A, manzana H, con una superficie de 3 has. 9758 mts2 (Tres hectareas con Nueve mil setecientos cincuenta y ocho metros cuadrados) .-

147. El Sr. PABLO GUTIERREZ MARTINEZ, con C.I.N° 1.640.487, vive y desarrolla labores productivas en el lote quinta 13, manzana H, con una superficie de 1 has. 9798 mts2 (Uno hectareas con Nueve mil setecientos noventa y ocho metros cuadrados) .-

148. El Sr. ERCILIO GONZALEZ BURGOS, con C.I.N° 8.004.486, vive y desarrolla labores productivas en el lote quinta 13A, manzana H, con una superficie de 1 has. 9818 mts2 (Uno hectareas con Nueve mil ochocientos dieciocho metros cuadrados) .-

149. El Sr. JUAN FELIX AMADI GONZALEZ, con C.I.N° 1.653.736, vive y desarrolla labores productivas en el lote colonial agrícola 14, manzana H, con una superficie de 2 has. 0027 mts2 (Dos hectareas con Veintisiete metros cuadrados) .-

150. La Sra. BASILIA CASTILLO ULIAMBRE, con C.I.N° 5.941.831, vive y desarrolla labores productivas en el lote colonial agrícola 14C, manzana H, con una superficie de 2 has. 0068 mts2 (Dos hectareas con Sesenta y ocho metros cuadrados) .-


151. El Sr. ISABELINO MENCIA, con C.I.N° 3.888.337, vive y desarrolla labores productivas en el lote colonial agrícola 15, manzana H, con una superficie de 7 has. 9564 mts2 (Siete hectareas con Nueve mil quinientos sesenta y cuatro metros cuadrados) .-

152. El Sr. TEODORO MAIDANA MARTINEZ, con C.I.N° 1.993.016, vive y desarrolla labores productivas en el lote colonial agrícola 17, manzana H, con una superficie de 8 has. 0696 mts2 (Ocho hectareas con Seiscientos noventa y seis metros cuadrados) .-

153. El Sr. OSVALDO PAREDES DIAZ, con C.I.N° 4.406.062, vive y desarrolla labores productivas en el lote colonial agrícola 2, manzana I, con una superficie de 2 has. 6136 mts2 (Dos hectareas con Seis mil ciento treinta y seis metros cuadrados) .-

154. El Sr. SATURNINO BAEZ LOPEZ, con C.I.N° 1.303.996, vive y desarrolla labores productivas en el lote quinta 2A, manzana I, con una superficie de 1 has. mts2 (Uno hectareas con Cero metros cuadrados)

Abog. Rebeca Martín Gennaro
Secretaría General



IPC N. INDERT - 2017





INDERT

Instituto Nacional de Desarrollo Rural y de la Tierra
/.../... Tacuary 276

Página N° 52/69

INDERT R.P. N° 273/17

POR LA CUAL SE ADJUDICAN VARIOS LOTES EN LA COLONIA KOE RORY, DISTRITO DE JUAN E O LEARY, DEPARTAMENTO DE ALTO PARANA.-

Asunción, 22 de febrero de 2017

155. La Sra. IRMA SEBASTIANA CHAMORRO CACERES, con C.I.N° 2.664.667, vive y desarrolla labores productivas en el lote quinta 2B, manzana I, con una superficie de 1 has. mts2 (Uno hectareas con Cero metros cuadrados) .-

156. La Sra. BONIFACIA DUARTE SANABRIA, con C.I.N° 3.316.607, vive y desarrolla labores productivas en el lote colonial agrícola 2C, manzana I, con una superficie de 2 has. 4436 mts2 (Dos hectareas con Cuatro mil cuatrocientos treinta y seis metros cuadrados) .-

157. El Sr. GREGORIO AQUINO MELGAREJO, con C.I.N° 1.484.257, vive y desarrolla labores productivas en el lote colonial agrícola 3, manzana I, con una superficie de 8 has. 2408 mts2 (Ocho hectareas con Dos mil cuatrocientos ocho metros cuadrados) .-

158. El Sr. PORFIRIO RUIZ DIAZ MARTINEZ, con C.I.N° 3.302.185, vive y desarrolla labores productivas en el lote colonial agrícola 4, manzana I, con una superficie de 8 has. 1268 mts2 (Ocho hectareas con Mil doscientos sesenta y ocho metros cuadrados) .-

159. El Sr. ISIDRO BOGADO, con C.I.N° 1.753.379, vive y desarrolla labores productivas en el lote colonial agrícola 5, manzana I, con una superficie de 8 has. 0993 mts2 (Ocho hectareas con Novecientos noventa y tres metros cuadrados) .-


160. El Sr. CRESENCIO MARTINEZ MONGES, con C.I.N° 3.017.383, vive y desarrolla labores productivas en el lote colonial agrícola 6, manzana I, con una superficie de 4 has. 0346 mts2 (Cuatro hectareas con Trescientos cuarenta y seis metros cuadrados) .-

161. El Sr. PORFIRIO MARTINEZ ALFONSO, con C.I.N° 4.236.727, vive y desarrolla labores productivas en el lote colonial agrícola 6A, manzana I, con una superficie de 2 has. 0091 mts2 (Dos hectareas con Noventa y uno metros cuadrados) .-

162. El Sr. DIOSNEL MARTINEZ ALFONSO, con C.I.N° 3.670.191, vive y desarrolla labores productivas en el lote colonial agrícola 6B, manzana I, con una superficie de 2 has. 0061 mts2 (Dos hectareas con Sesenta y uno metros cuadrados) .-

163. La Sra. SEBASTIANA CACERES FRUTOS, con C.I.N° 2.426.553, vive y desarrolla labores productivas en el lote colonial agrícola 7, manzana I, con una superficie de 4 has. 7924 mts2 (Cuatro hectareas con Siete mil novecientos veinticuatro metros cuadrados) .-

164. La Sra. LETICIA LEGUIZAMON RUIZ DIAZ, con C.I.N° 5.397.480, vive y desarrolla labores productivas en el lote colonial agrícola manzana I, con una superficie de 3 has. 1534 mts2 (Tres hectareas con mil quinientos treinta y cuatro metros cuadrados) .-





INDERT

Instituto Nacional de Desarrollo Rural y de la Tierra
 .../.../... Tacuary 276

Página N° 53/69

INDERT R.P. N° 273/17

POR LA CUAL SE ADJUDICAN VARIOS LOTES EN LA COLONIA KOE RORY, DISTRITO DE JUAN E O LEARY, DEPARTAMENTO DE ALTO PARANA.-

Asunción, 22 de febrero de 2017

quinientos treinta y cuatro metros cuadrados) .-

165. El Sr. ALFONSO QUINTANA, con C.I.N° 1.493.789, vive y desarrolla labores productivas en el lote colonial agrícola 8, manzana I, con una superficie de 8 has. 0386 mts2 (Ocho hectareas con Trescientos ochenta y seis metros cuadrados) .-

166. El Sr. EUGENIO ORRABALIS, con C.I.N° 887.704, vive y desarrolla labores productivas en el lote colonial agrícola 9, manzana I, con una superficie de 7 has. 9319 mts2 (Siete hectareas con Nueve mil trescientos diecinueve metros cuadrados) .-

167. El Sr. CARLOS CARDOZO BOGADO, con C.I.N° 2.871.517, vive y desarrolla labores productivas en el lote colonial agrícola 10, manzana I, con una superficie de 3 has. 9198 mts2 (Tres hectareas con Nueve mil ciento noventa y ocho metros cuadrados) .-

168. El Sr. MARCIANO ROSALES ALMEIDA, con C.I.N° 3.237.278, vive y desarrolla labores productivas en el lote colonial agrícola 10A, manzana I, con una superficie de 4 has. 1829 mts2 (Cuatro hectareas con Mil ochocientos veintinueve metros cuadrados) .-


169. El Sr. VIVIANO RECALDE GONZALEZ, con C.I.N° 2.397.459, vive y desarrolla labores productivas en el lote colonial agrícola 11, manzana I, con una superficie de 8 has. 0007 mts2 (Ocho hectareas con Siete metros cuadrados) .-

170. El Sr. ADOLFO GALEANO SAMUDIO, con C.I.N° 1.968.057, vive y desarrolla labores productivas en el lote colonial agrícola 12, manzana I, con una superficie de 2 has. 0328 mts2 (Dos hectareas con Trescientos veintiocho metros cuadrados) .-

171. El Sr. ARSENIO GONZALEZ ROTELA, con C.I.N° 2.304.752, vive y desarrolla labores productivas en el lote colonial agrícola 12A, manzana I, con una superficie de 2 has. 0304 mts2 (Dos hectareas con Trescientos cuatro metros cuadrados) .-

172. El Sr. SAMUEL CARDOZO BOGADO, con C.I.N° 6.642.431, vive y desarrolla labores productivas en el lote colonial agrícola 12B, manzana I, con una superficie de 3 has. 9387 mts2 (Tres hectareas con Nueve mil trescientos ochenta y siete metros cuadrados) .-

173. El Sr. ISACC AYALA, con C.I.N° 2.645.472, vive y desarrolla labores productivas en el lote colonial agrícola 14, manzana I, con una superficie de 3 has. 9587 mts2 (Tres hectareas con Nueve mil quinientos ochenta y siete metros cuadrados) .-





INDERT

Instituto Nacional de Desarrollo Rural y de la Tierra
 ...//...//.Tacuary 276

Página N° 54/69

INDERT R.P. N° 273/17

POR LA CUAL SE ADJUDICAN VARIOS LOTES EN LA COLONIA KOE RORY, DISTRITO DE JUAN E O LEARY, DEPARTAMENTO DE ALTO PARANA.-

Asunción, 22 de febrero de 2017

174. El Sr. FAUSTO ZARATE, con C.I.N° 2.263.292, vive y desarrolla labores productivas en el lote colonial agrícola 14A, manzana I, con una superficie de 3 has. 9509 mts2 (Tres hectareas con Nueve mil seiscientos noventa y cuatro metros cuadrados) .-

175. El Sr. REINALDO PERA SAUCEDO, con C.I.N° 3.265.310, vive y desarrolla labores productivas en el lote quinta 16, manzana I, con una superficie de 1 has. 9694 mts2 (Uno hectareas con Nueve mil seiscientos noventa y cuatro metros cuadrados) .-

176. El Sr. REINERIO CACERES GONZALEZ, con C.I.N° 1.604.568, vive y desarrolla labores productivas en el lote colonial agrícola 16A, manzana I, con una superficie de 3 has. 8850 mts2 (Tres hectareas con Ocho mil ochocientos cincuenta metros cuadrados) .-

177. El Sr. NOLAZCO CACERES GONZALEZ, con C.I.N° 2.279.666, vive y desarrolla labores productivas en el lote quinta 16B, manzana I, con una superficie de 1 has. 9648 mts2 (Uno hectareas con Nueve mil seiscientos cuarenta y ocho metros cuadrados) .-

178. La Sra. CELIA AQUINO MELGAREJO, con C.I.N° 3.893.779, vive y desarrolla labores productivas en el lote colonial agrícola 17, manzana I, con una superficie de 4 has. 6784 mts2 (Cuatro hectareas con Seis mil setecientos ochenta y cuatro metros cuadrados) .-


179. El Sr. OSBALDO GONZALEZ ROMERO, con C.I.N° 1.096.496, vive y desarrolla labores productivas en el lote colonial agrícola 1, manzana J, con una superficie de 7 has. 0229 mts2 (Siete hectareas con Doscientos veintinueve metros cuadrados) .-

180. El Sr. TRIFON BARRERA, con C.I.N° 1.470.656, vive y desarrolla labores productivas en el lote colonial agrícola 2, manzana J, con una superficie de 8 has. 7282 mts2 (Ocho hectareas con Siete mil doscientos ochenta y dos metros cuadrados) .-

181. El Sr. MARCIAL MERCADO QUINTANA, con C.I.N° 1.776.841, vive y desarrolla labores productivas en el lote colonial agrícola 3, manzana J, con una superficie de 7 has. 8338 mts2 (Siete hectareas con Ocho mil trescientos treinta y ocho metros cuadrados) .-

182. El Sr. ALBINO ORTIZ GIMENEZ, con C.I.N° 2.404.554, vive y desarrolla labores productivas en el lote colonial agrícola 4, manzana J, con una superficie de 7 has. 3426 mts2 (Siete hectareas con Tres mil cuatrocientos veintiseis metros cuadrados) .-

183. El Sr. ATANACIO FLOR ALVARENGA, con C.I.N° 2.924.281, desarrolla labores productivas en el lote colonial agrícola 5, manzana J, con una superficie de 7 has. 0229 mts2 (Siete hectareas con Doscientos veintinueve metros cuadrados) .-





INDERT

Instituto Nacional de Desarrollo Rural y de la Tierra
 ...//...//... Tacuary 276

Página N° 55/69

INDERT R.P. N° 273/17

POR LA CUAL SE ADJUDICAN VARIOS LOTES EN LA COLONIA KOE RORY, DISTRITO DE JUAN E O LEARY, DEPARTAMENTO DE ALTO PARANA.-

Asunción, 22 de febrero de 2017

una superficie de 7 has. 9885 mts² (Siete hectareas con Nueve mil ochocientos ochenta y cinco metros cuadrados) .-

184. El Sr. JOSE DEJESUS CARDOZO ACOSTA, con C.I.N° 1.640.061, vive y desarrolla labores productivas en el lote colonial agrícola 6, manzana J, con una superficie de 7 has. 7002 mts² (Siete hectareas con Siete mil dos metros cuadrados) .-

185. El Sr. BERNARDO CARDOZO BOGADO, con C.I.N° 3.040.093, vive y desarrolla labores productivas en el lote colonial agrícola 7, manzana J, con una superficie de 4 has. 7485 mts² (Cuatro hectareas con Siete mil cuatrocientos ochenta y cinco metros cuadrados) .-

186. La Sra. MIRTA EVANGELISTA CANO CARDOZO, con C.I.N° 5.390.884, vive y desarrolla labores productivas en el lote colonial agrícola 7A, manzana J, con una superficie de 2 has. 9706 mts² (Dos hectareas con Nueve mil setecientos seis metros cuadrados) .-

187. El Sr. JUAN BAUTISTA BRITZ ARZAMENDIA, con C.I.N° 1.473.527, vive y desarrolla labores productivas en el lote colonial agrícola 8, manzana J, con una superficie de 7 has. 8889 mts² (Siete hectareas con Ocho mil ochocientos ochenta y nueve metros cuadrados) .-

188. El Sr. RAMON SOSA ESTIGARRIBIA, con C.I.N° 2.639.314, vive y desarrolla labores productivas en el lote colonial agrícola 9, manzana J, con una superficie de 7 has. 8696 mts² (Siete hectareas con Ocho mil seiscientos noventa y seis metros cuadrados) .-


189. El Sr. PEDRO VELAZQUEZ VARGAS, con C.I.N° 2.077.545, vive y desarrolla labores productivas en el lote quinta 9A, manzana J, con una superficie de 595 mts² (Quinientos noventa y cinco metros cuadrados) .-

190. El Sr. PEDRO CABRAL FLEITAS, con C.I.N° 1.817.349, vive y desarrolla labores productivas en el lote colonial agrícola 11, manzana J, con una superficie de 4 has. 2112 mts² (Cuatro hectareas con Dos mil ciento doce metros cuadrados) .-

191. La Sra. LEONGINA CANDIA DUARTE, con C.I.N° 7.190.958, vive y desarrolla labores productivas en el lote colonial agrícola 11A, manzana J, con una superficie de 3 has. 2262 mts² (Tres hectareas con Dos mil doscientos sesenta y dos metros cuadrados) .-

192. IGLESIA EVANGELICA ALCA DE GRACIA, se encuentra ocupando el lote quinta 11B, manzana J, con una superficie de 798 mts² (Setecientos noventa y ocho metros cuadrados) .-

193. El Sr. MIGUEL ANTONIO BIANCHETTO OVIEDO, con C.I.N° 2.156.608





INDERT

Instituto Nacional de Desarrollo Rural y de la Tierra
 ...//...//... Tacuary 276

Página N° 56/69

INDERT R.P. N° 273/17

POR LA CUAL SE ADJUDICAN VARIOS LOTES EN LA COLONIA KOE RORY, DISTRITO DE JUAN E O LEARY, DEPARTAMENTO DE ALTO PARANA.-

Asunción, 22 de febrero de 2017

vive y desarrolla labores productivas en el lote quinta 11C, manzana J, con una superficie de 6912 mts² (Seis mil novecientos doce metros cuadrados) .-

194. La Sra. MARIA MARGARITA VILLALBA SANTACRUZ, con C.I.N° 5.218.743, vive y desarrolla labores productivas en el lote colonial agrícola 12, manzana J, con una superficie de 7 has. 0926 mts² (Siete hectareas con Novecientos veintiseis metros cuadrados) .-

195. El Sr. MARCELINO GONZALEZ ROMERO, con C.I.N° 906.950, vive y desarrolla labores productivas en el lote colonial agrícola 13, manzana J, con una superficie de 7 has. 9084 mts² (Siete hectareas con Nueve mil ochenta y cuatro metros cuadrados) .-

196. La Sra. JOSEFA RUIZ DE ROJAS, con C.I.N° 3.328.706, vive y desarrolla labores productivas en el lote colonial agrícola 14, manzana J, con una superficie de 7 has. 7366 mts² (Siete hectareas con Siete mil trescientos sesenta y seis metros cuadrados) .-

197. La Sra. DELFINA MORA, con C.I.N° 3.028.261, vive y desarrolla labores productivas en el lote colonial agrícola 15, manzana J, con una superficie de 3 has. 8872 mts² (Tres hectareas con Ocho mil ochocientos setenta y dos metros cuadrados) .-


198. El Sr. CECILIO FRUTOS CHAPARRO, con C.I.N° 2.628.355, vive y desarrolla labores productivas en el lote colonial agrícola 15A, manzana J, con una superficie de 3 has. 7756 mts² (Tres hectareas con Siete mil setecientos cincuenta y seis metros cuadrados) .-

199. La Sra. GREGORIA PERALTA CHAMORRO, con C.I.N° 6.141.592, vive y desarrolla labores productivas en el lote colonial agrícola 16, manzana J, con una superficie de 3 has. 9608 mts² (Tres hectareas con Nueve mil seiscientos ocho metros cuadrados) .-

200. El Sr. ELVIO LEDESMA MARTINEZ, con C.I.N° 1.591.515, vive y desarrolla labores productivas en el lote colonial agrícola 17, manzana J, con una superficie de 11 has. 4787 mts² (Once hectareas con Cuatro mil setecientos ochenta y siete metros cuadrados) .-

201. La Sra. MARTINA LOPEZ, con C.I.N° 6.973.987, vive y desarrolla labores productivas en el lote quinta 17A, manzana J, con una superficie de 150 mts² (Ciento cincuenta metros cuadrados) .-

202. El Sr. JUAN CARLOS AGUILERA BRITZ, con C.I.N° 1.463.768, vive y desarrolla labores productivas en el lote colonial agrícola 1, manzana J, con una superficie de 8 has. 1504 mts² (Ocho hectareas con quinientos cuatro metros cuadrados) .-





INDERT

Instituto Nacional de Desarrollo Rural y de la Tierra
 Tacuary 276

Página N° 57/69

INDERT R.P. N° 273/17

POR LA CUAL SE ADJUDICAN VARIOS LOTES EN LA COLONIA KOE RORY, DISTRITO DE JUAN E O LEARY, DEPARTAMENTO DE ALTO PARANA. -

Asunción, 22 de febrero de 2017

203. El Sr. EMETERIO PESOA VARGAS, con C.I.N° 3.339.249, vive y desarrolla labores productivas en el lote colonial agrícola 3, manzana K, con una superficie de 7 has. 9963 mts² (Siete hectareas con Nueve mil novecientos sesenta y tres metros cuadrados) .-

204. El Sr. ROGELIO GUZMAN LEGUIZAMÓN, con C.I.N° 2.414.083, vive y desarrolla labores productivas en el lote colonial agrícola 4, manzana K, con una superficie de 3 has. 9403 mts² (Tres hectareas con Nueve mil cuatrocientos tres metros cuadrados) .-

205. La Sra. YUDI RAQUEL GUZMAN DOMINGUEZ, con C.I.N° 6.197.705, vive y desarrolla labores productivas en el lote quinta 4B, manzana K, con una superficie de 600 mts² (Seiscientos metros cuadrados) .-

206. La Sra. SABINA CORONEL DE MORA, con C.I.N° 2.925.290, vive y desarrolla labores productivas en el lote colonial agrícola 4A, manzana K, con una superficie de 4 has. 0006 mts² (Cuatro hectareas con Seis metros cuadrados) .-

207. La Sra. VALERIA LEIVA DE IRALA, con C.I.N° 3.446.553, vive y desarrolla labores productivas en el lote colonial agrícola 6, manzana K, con una superficie de 5 has. 7925 mts² (Cinco hectareas con Siete mil novecientos veinticinco metros cuadrados) .-

208. El Sr. FLORENCIO CABRERA LARA, con C.I.N° 2.825.238, vive y desarrolla labores productivas en el lote colonial agrícola 7, manzana K, con una superficie de 10 has. 1681 mts² (Diez hectareas con Mil seiscientos ochenta y uno metros cuadrados) .-

209. El Sr. APOLONIO ARGUELLO, con C.I.N° 3.966.528, vive y desarrolla labores productivas en el lote colonial agrícola 8, manzana K, con una superficie de 7 has. 4782 mts² (Siete hectareas con Cuatro mil setecientos ochenta y dos metros cuadrados) .-

210. La Sra. ALEJANDRINA RUIZ DIAZ DE LEGUIZAMON, con C.I.N° 1.313.023, vive y desarrolla labores productivas en el lote quinta 8A, manzana K, con una superficie de 1399 mts² (Mil trescientos noventa y nueve metros cuadrados) .-

211. El Sr. FERMIN AGUINAGA CACERES, con C.I.N° 3.267.082, vive y desarrolla labores productivas en el lote colonial agrícola 11, manzana K, con una superficie de 5 has. 6178 mts² (Cinco hectareas con Seis mil ciento setenta y ocho metros cuadrados) .-

212. El Sr. BENITO MERCADO OCAMPO, con C.I.N° 3.952.231, vive y desarrolla labores productivas en el lote colonial agrícola 12, manzana K, con una superficie de 5 has. 9522 mts² (Cinco hectareas con Nueve mil quinientos veintidós metros cuadrados) .-





INDERT

Instituto Nacional de Desarrollo Rural y de la Tierra
 Tacuary 276

Página N° 58/69

INDERT R.P. N° 273/17

POR LA CUAL SE ADJUDICAN VARIOS LOTES EN LA COLONIA KOE RORY, DISTRITO DE JUAN E O LEARY, DEPARTAMENTO DE ALTO PARANA.-

Asunción, 22 de febrero de 2017

una superficie de 4 has. 0281 mts² (Cuatro hectareas con Doscientos ochenta y uno metros cuadrados) .-

213. El Sr. PEDRO RAMON SANCHEZ AGUILERA, con C.I.N° 2.058.084, vive y desarrolla labores productivas en el lote colonial agrícola 12A, manzana K, con una superficie de 4 has. 0281 mts² (Cuatro hectareas con Doscientos ochenta y uno metros cuadrados) .-

214. El Sr. FAUSTO CORONEL, con C.I.N° 726.083, vive y desarrolla labores productivas en el lote colonial agrícola 13, manzana K, con una superficie de 6 has. 0661 mts² (Seis hectareas con Seiscientos sesenta y uno metros cuadrados) .-

215. El Sr. CRISTIAN RAMON ARCE MOREL, con C.I.N° 4.394.952, vive y desarrolla labores productivas en el lote colonial agrícola 13A, manzana K, con una superficie de 2 has. 0130 mts² (Dos hectareas con Ciento treinta metros cuadrados) .-

216. El Sr. FELIX GONZALEZ RAMOS, con C.I.N° 951.218, vive y desarrolla labores productivas en el lote colonial agrícola 14, manzana K, con una superficie de 8 has. 1096 mts² (Ocho hectareas con Mil noventa y seis metros cuadrados) .-


217. La Sra. OLGA BOGADO GONZALEZ, con C.I.N° 5.937.884, vive y desarrolla labores productivas en el lote colonial agrícola 15A, manzana K, con una superficie de 4 has. 0737 mts² (Cuatro hectareas con Setecientos treinta y siete metros cuadrados) .-

218. El Sr. LUCIANO ARCE QUIRONEZ, con C.I.N° 2.377.107, vive y desarrolla labores productivas en el lote colonial agrícola 17, manzana K, con una superficie de 8 has. 1628 mts² (Ocho hectareas con Mil seiscientos veintiocho metros cuadrados) .-

219. La Sra. LOIDA BEATRIZ CHAPARRO PAREDES, con C.I.N° 5.382.166, vive y desarrolla labores productivas en el lote colonial agrícola 17A, manzana K, con una superficie de 450 mts² (Cuatrocientos cincuenta metros cuadrados) .-

220. El Sr. PEDRO AGUIPPE FONSECA, con C.I.N° 2.395.476, vive y desarrolla labores productivas en el lote colonial agrícola 18, manzana K, con una superficie de 4 has. 1501 mts² (Cuatro hectareas con Mil quinientos uno metros cuadrados) .-

221. El Sr. PEDRO RAFAEL CHAPARRO, con C.I.N° 3.237.237, vive y desarrolla labores productivas en el lote colonial agrícola 18A, manzana K, con una superficie de 4 has. 0566 mts² (Cuatro hectareas con Quinientos sesenta y seis metros cuadrados) .-





INDERT

Instituto Nacional de Desarrollo Rural y de la Tierra
...//...//. Tacuary 276

Página N° 59/69

INDERT R.P. N° 273/17

POR LA CUAL SE ADJUDICAN VARIOS LOTES EN LA COLONIA KOE RORY, DISTRITO DE JUAN E O LEARY, DEPARTAMENTO DE ALTO PARANA.-

Asunción, 22 de febrero de 2017

222. El Sr. LUIS BENITEZ SANTACRUZ, con C.I.N° 1.478.493, vive y desarrolla labores productivas en el lote colonial agrícola 19, manzana K, con una superficie de 7 has. 9490 mts2 (Siete hectareas con Nueve mil cuatrocientos noventa metros cuadrados) .-

223. El Sr. EUSEBIO CABRERA LARA, con C.I.N° 2.569.808, vive y desarrolla labores productivas en el lote quinta 1B, manzana M, con una superficie de 1190 mts2 (Mil ciento noventa metros cuadrados) .-

224. La Sra. ANTONIA BOGADO VDA DE CARDOZO, con C.I.N° 2.892.446, vive y desarrolla labores productivas en el lote colonial agrícola 1, manzana M, con una superficie de 3 has. 2713 mts2 (Tres hectareas con Dos mil setecientos trece metros cuadrados) .-

225. El Sr. NESTOR CABRERA LARA, con C.I.N° 2.616.366, vive y desarrolla labores productivas en el lote quinta 1A, manzana M, con una superficie de 5634 mts2 (Cinco mil seiscientos treinta y cuatro metros cuadrados) .-

226. La Sra. ENRIQUETA GONZALEZ GONZALEZ, con C.I.N° 3.580.982, vive y desarrolla labores productivas en el lote colonial agrícola 2, manzana M, con una superficie de 3 has. 8642 mts2 (Tres hectareas con Ocho mil seiscientos cuarenta y dos metros cuadrados) .-

227. El Sr. AURELIO MOREL SANTANDER, con C.I.N° 3.237.210, vive y desarrolla labores productivas en el lote colonial agrícola 2A, manzana M, con una superficie de 3 has. 9713 mts2 (Tres hectareas con Nueve mil setecientos trece metros cuadrados) .-

228. El Sr. HUGO EVER MERCADO OCAMPOS, con C.I.N° 3.952.213, vive y desarrolla labores productivas en el lote colonial agrícola 2B, manzana M, con una superficie de 3 has. 8612 mts2 (Tres hectareas con Ocho mil seiscientos doce metros cuadrados) .-

229. El Sr. PEDRO CLAVER GARCETE CACERES, con C.I.N° 2.429.623, vive y desarrolla labores productivas en el lote quinta 3A, manzana M, con una superficie de 1 has. 9263 mts2 (Uno hectareas con Nueve mil doscientos sesenta y tres metros cuadrados) .-

230. La Sra. MARIA CLEOFA PAEZ DE BENITEZ, con C.I.N° 3.983.434, vive y desarrolla labores productivas en el lote colonial agrícola 4, manzana M, con una superficie de 3 has. 8497 mts2 (Tres hectareas con Ocho mil cuatrocientos noventa y siete metros cuadrados) .-

231. La Sra. CARMEN MATTO QUINTANA, con C.I.N° 1.274.479, vive y desarrolla labores productivas en el lote colonial agrícola 4A, manzana M, con una superficie de 4 has. 3001 mts2 (Cuatro hectareas con Tres mil un metros cuadrados) .-

Abog. Rebeca María Genaro
Secretaría General



Instituto Nacional de Desarrollo Rural y de la Tierra
Lic. Justo Cárdenas
Presidente



INDERT

Instituto Nacional de Desarrollo Rural y de la Tierra
 ..//...//.. Tacuary 276

Página N° 60/69

INDERT R.P. N° 273/17

POR LA CUAL SE ADJUDICAN VARIOS LOTES EN LA COLONIA KOE RORY, DISTRITO DE JUAN E O LEARY, DEPARTAMENTO DE ALTO PARANA.-

Asunción, 22 de febrero de 2017

cuadrados) .-

232. El Sr. ROQUE ORTIZ DUARTE, con C.I.N° 2.615.926, vive y desarrolla labores productivas en el lote colonial agrícola 5, manzana M, con una superficie de 4 has. 2993 mts2 (Cuatro hectareas con Dos mil novecientos noventa y tres metros cuadrados) .-

233. El Sr. GUILLERMO VILLAVERDE GALEANO, con C.I.N° 2.904.814, vive y desarrolla labores productivas en el lote colonial agrícola 5A, manzana M, con una superficie de 3 has. 0362 mts2 (Tres hectareas con Trescientos sesenta y dos metros cuadrados) .-

234. El Sr. ROMILIO GIMENEZ CAZAL, con C.I.N° 3.750.386, vive y desarrolla labores productivas en el lote colonial agrícola 6, manzana M, con una superficie de 7 has. 7652 mts2 (Siete hectareas con Siete mil seiscientos cincuenta y dos metros cuadrados) .-

235. El Sr. SERGIO RAMON CANO CARDOZO, con C.I.N° 3.916.207, vive y desarrolla labores productivas en el lote colonial agrícola 7, manzana M, con una superficie de 7 has. 8144 mts2 (Siete hectareas con Ocho mil ciento cuarenta y cuatro metros cuadrados) .-




236. El Sr. MIGUEL ANGEL ZARZA CABRAL, con C.I.N° 1.122.181, vive y desarrolla labores productivas en el lote colonial agrícola 8, manzana M, con una superficie de 5 has. 0840 mts2 (Cinco hectareas con Ochocientos cuarenta metros cuadrados) .-

237. La Sra. MARIA ISABEL MENDOZA DE GIMENEZ, con C.I.N° 2.875.758, vive y desarrolla labores productivas en el lote colonial agrícola 9, manzana M, con una superficie de 10 has. 2323 mts2 (Diez hectareas con Dos mil trescientos veintitres metros cuadrados) .-

238. El Sr. DANIEL VILLALBA CARDOZO, con C.I.N° 3.267.071, vive y desarrolla labores productivas en el lote colonial agrícola 13, manzana M, con una superficie de 3 has. 9230 mts2 (Tres hectareas con Nueve mil doscientos treinta metros cuadrados) .-

239. La Sra. NIDIA RAMONA GONZALEZ DE LEZCANO, con C.I.N° 2.615.962, vive y desarrolla labores productivas en el lote colonial agrícola 13A, manzana M, con una superficie de 3 has. 9501 mts2 (Tres hectareas con Nueve mil quinientos uno metros cuadrados) .-

240. El Sr. JOSE DELROSARIO GIMENEZ SUAREZ, con C.I.N° 1.317.090, vive y desarrolla labores productivas en el lote colonial agrícola 14, manzana M, con una superficie de 3 has. 6481 mts2 (Tres hectareas con Seis mil cuatrocientos ochenta y uno metros cuadrados) .-





INDERT

Instituto Nacional de Desarrollo Rural y de la Tierra
 .../.../... Tacuary 276

Página N° 61/69

INDERT R.P. N° 273/17

POR LA CUAL SE ADJUDICAN VARIOS LOTES EN LA COLONIA KOE RORY, DISTRITO DE JUAN E O LEARY, DEPARTAMENTO DE ALTO PARANA.-

Asunción, 22 de febrero de 2017

241. El Sr. SILVIO DANIEL MARTINEZ ARGUELLO, con C.I.N° 2.079.367, vive y desarrolla labores productivas en el lote colonial agrícola 15, manzana M, con una superficie de 7 has. 9600 mts2 (Siete hectareas con Nueve mil seiscientos metros cuadrados) .-

242. El Sr. CELINO ROJAS RUIZ, con C.I.N° 2.588.037, vive y desarrolla labores productivas en el lote colonial agrícola 15A, manzana M, con una superficie de 4 has. 4912 mts2 (Cuatro hectareas con Cuatro mil novecientos doce metros cuadrados) .-

243. El Sr. PALACIO ROJAS RUIZ, con C.I.N° 2.872.325, vive y desarrolla labores productivas en el lote colonial agrícola 15B, manzana M, con una superficie de 3 has. 8036 mts2 (Tres hectareas con Ocho mil treinta y seis metros cuadrados) .-

244. La Sra. LIMPIA CONCEPCION ZARATE, con C.I.N° 2.674.848, vive y desarrolla labores productivas en el lote colonial agrícola 16, manzana M, con una superficie de 6 has. 5606 mts2 (Seis hectareas con Cinco mil seiscientos seis metros cuadrados) .-

245. La Sra. DEYSI ROSSANA ACOSTA TORRES, con C.I.N° 5.464.762, vive y desarrolla labores productivas en el lote urbano 1, manzana PU_A, con una superficie de 760 mts2 (Setecientos sesenta metros cuadrados) .-

246. El Sr. GREGORIO VELAZQUEZ OLMEDO, con C.I.N° 1.309.940, vive y desarrolla labores productivas en el lote urbano 2, manzana PU_A, con una superficie de 758 mts2 (Setecientos cincuenta y ocho metros cuadrados) .-


247. La Sra. MARIA CASILDA FERNANDEZ DE ROMAN, con C.I.N° 3.935.982, vive y desarrolla labores productivas en el lote urbano 4, manzana PU_A, con una superficie de 754 mts2 (Setecientos cincuenta y cuatro metros cuadrados) .-

248. El Sr. EUSEBIO FARINA MARTINEZ, con C.I.N° 1.657.473, vive y desarrolla labores productivas en el lote urbano 8, manzana PU_A, con una superficie de 750 mts2 (Setecientos cincuenta metros cuadrados) .-

249. El Sr. CRISTINO LOPEZ GONZALEZ, con C.I.N° 4.063.809, vive y desarrolla labores productivas en el lote urbano 10, manzana PU_A, con una superficie de 750 mts2 (Setecientos cincuenta metros cuadrados) .-

250. La Sra. MAXIMA VELAZQUEZ DE BAEZ, con C.I.N° 6.996.237, vive y desarrolla labores productivas en el lote urbano 8, manzana PU_B, con una superficie de 690 mts2 (Seiscientos noventa metros cuadrados) .-

251. El Sr. VICTOR RAMON LESME PEÑA, con C.I.N° 4.661





INDERT

Instituto Nacional de Desarrollo Rural y de la Tierra
 ...//...//... Tacuary 276

Página N° 62/69

INDERT R.P. N° 273/17

POR LA CUAL SE ADJUDICAN VARIOS LOTES EN LA COLONIA KOE RORY, DISTRITO DE JUAN E O LEARY, DEPARTAMENTO DE ALTO PARANA.-

Asunción, 22 de febrero de 2017

desarrolla labores productivas en el lote urbano 11, manzana PU_B, con una superficie de 690 mts2 (Seiscientos noventa metros cuadrados) .-

252. El Sr. TEODORO MARTINEZ, con C.I.N° 1.521.917, vive y desarrolla labores productivas en el lote urbano 2, manzana PU_C, con una superficie de 675 mts2 (Seiscientos setenta y cinco metros cuadrados) .-

253. La Sra. HERMELINDA VELAZQUEZ GARCETE, con C.I.N° 4.615.487, vive y desarrolla labores productivas en el lote urbano 6, manzana PU_C, con una superficie de 675 mts2 (Seiscientos setenta y cinco metros cuadrados) .-

254. La Sra. JOSEFA ESQUIVEL VELAZQUEZ, con C.I.N° 4.545.209, vive y desarrolla labores productivas en el lote urbano 7, manzana PU_C, con una superficie de 675 mts2 (Seiscientos setenta y cinco metros cuadrados) .-

255. La Sra. MARIA BELEN GONZALEZ ESCOBAR, con C.I.N° 2.986.991, vive y desarrolla labores productivas en el lote urbano 8, manzana PU_C, con una superficie de 675 mts2 (Seiscientos setenta y cinco metros cuadrados) .-

256. El Sr. ARTURO DUARTE RUIZ, con C.I.N° 6.860.859, vive y desarrolla labores productivas en el lote urbano 10, manzana PU_C, con una superficie de 675 mts2 (Seiscientos setenta y cinco metros cuadrados) .-

257. El Sr. ENRIQUE GARCETE MONTANIA, con C.I.N° 2.688.849, vive y desarrolla labores productivas en el lote urbano 1, manzana PU_D, con una superficie de 675 mts2 (Seiscientos setenta y cinco metros cuadrados) .-

258. La Sra. LEONARDA FLOR ALVARENGA, con C.I.N° 1.819.023, vive y desarrolla labores productivas en el lote urbano 6, manzana PU_D, con una superficie de 711 mts2 (Setecientos once metros cuadrados) .-

259. El Sr. JOSE BALBUENA GONZALEZ, con C.I.N° 1.065.483, vive y desarrolla labores productivas en el lote urbano 8, manzana PU_D, con una superficie de 675 mts2 (Seiscientos setenta y cinco metros cuadrados) .-

260. El Sr. JAVIER PEÑA ROMERO, con C.I.N° 5.893.799, vive y desarrolla labores productivas en el lote urbano 9, manzana PU_D, con una superficie de 675 mts2 (Seiscientos setenta y cinco metros cuadrados) .-

261. El Sr. TORIBIO VELAZQUEZ SANCHEZ, con C.I.N° 851.834, vive y desarrolla labores productivas en el lote urbano 12, manzana PU_D, con una superficie de 699 mts2 (Seiscientos noventa y nueve metros cuadrados) .-

262. El Sr. FELIPE NERIS BALBUENA QUIÑONEZ, con C.I.N° 1.927.486, vive y desarrolla labores productivas en el lote urbano 1, manzana PU_D, con una superficie de 675 mts2 (Seiscientos setenta y cinco metros cuadrados) .-





INDERT

Instituto Nacional de Desarrollo Rural y de la Tierra
 ..//...//.. Tacuary 276

Página N° 63/69

INDERT R.P. N° 273/17

POR LA CUAL SE ADJUDICAN VARIOS LOTES EN LA COLONIA KOE RORY, DISTRITO DE JUAN E O LEARY, DEPARTAMENTO DE ALTO PARANA.-

Asunción, 22 de febrero de 2017

vive y desarrolla labores productivas en el lote urbano 3, manzana PU_E, con una superficie de 550 mts2 (Quinientos cincuenta metros cuadrados) .-

263. La Sra. HERMINIA DUARTE DE LOPEZ, con C.I.N° 3.881.697, vive y desarrolla labores productivas en el lote urbano 7, manzana PU_E, con una superficie de 600 mts2 (Seiscientos metros cuadrados) .-

264. La Sra. GRACIELA ALCARAZ ESTIGARRIBIA, con C.I.N° 4.288.469, vive y desarrolla labores productivas en el lote urbano 1, manzana PU_F, con una superficie de 645 mts2 (Seiscientos cuarenta y cinco metros cuadrados)

265. La Sra. NANCY CABRERA GALEANO, con C.I.N° 3.924.092, vive y desarrolla labores productivas en el lote urbano 2, manzana PU_F, con una superficie de 645 mts2 (Seiscientos cuarenta y cinco metros cuadrados) .-

266. La Sra. ELIDA GAYOZO QUINTANA, con C.I.N° 4.561.642, vive y desarrolla labores productivas en el lote urbano 3, manzana PU_F, con una superficie de 645 mts2 (Seiscientos cuarenta y cinco metros cuadrados) .-

267. La Sra. MIGUELINA FLEITAS FLORENTIN, con C.I.N° 2.674.837, vive y desarrolla labores productivas en el lote urbano 4, manzana PU_F, con una superficie de 645 mts2 (Seiscientos cuarenta y cinco metros cuadrados) .-

268. La Sra. ZUNILDA AYDEE BENITEZ PEREIRA, con C.I.N° 4.312.887, vive y desarrolla labores productivas en el lote urbano 11, manzana PU_F, con una superficie de 675 mts2 (Seiscientos setenta y cinco metros cuadrados)

269. El Sr. FELIX MIGUEL MARTINEZ, con C.I.N° 1.274.978, vive y desarrolla labores productivas en el lote urbano 14, manzana PU_F, con una superficie de 664 mts2 (Seiscientos sesenta y cuatro metros cuadrados) .-

270. El Sr. NICOLAS GONZALEZ PERALTA, con C.I.N° 1.518.645, vive y desarrolla labores productivas en el lote urbano 15, manzana PU_F, con una superficie de 676 mts2 (Seiscientos setenta y seis metros cuadrados) .-

271. La Sra. JOSEFA ROMERO QUINTANA, con C.I.N° 2.934.928, vive y desarrolla labores productivas en el lote urbano 1, manzana PU_G, con una superficie de 645 mts2 (Seiscientos cuarenta y cinco metros cuadrados) .-

272. La Sra. LORENZA GALEANO, con C.I.N° 3.851.323, vive y desarrolla labores productivas en el lote urbano 3, manzana PU_G, con una superficie de 645 mts2 (Seiscientos cuarenta y cinco metros cuadrados)





INDERT

Instituto Nacional de Desarrollo Rural y de la Tierra
 ..//..//.. Tacuary 276

Página N° 64/69

INDERT R.P. N° 273/17

POR LA CUAL SE ADJUDICAN VARIOS LOTES EN LA COLONIA KOE RORY, DISTRITO DE JUAN E O LEARY, DEPARTAMENTO DE ALTO PARANA. -

Asunción, 22 de febrero de 2017

273. La Sra. SILVINA GONZALEZ DE GARCETE, con C.I.N° 5.853.273, vive y desarrolla labores productivas en el lote urbano 4, manzana PU_G, con una superficie de 645 mts2 (Seiscientos cuarenta y cinco metros cuadrados) .-

274. La Sra. ZULMA ELIZABETH ORTIZ TORRES, con C.I.N° 3.921.004, vive y desarrolla labores productivas en el lote urbano 11, manzana PU_G, con una superficie de 675 mts2 (Seiscientos setenta y cinco metros cuadrados) .-

275. La Sra. ADRIANA FIGUEREDO, con C.I.N° 3.921.135, vive y desarrolla labores productivas en el lote urbano 12, manzana PU_G, con una superficie de 675 mts2 (Seiscientos setenta y cinco metros cuadrados) .-

276. La Sra. ZUNILDA CAÑETE, con C.I.N° 4.121.807, vive y desarrolla labores productivas en el lote urbano 16, manzana PU_G, con una superficie de 671 mts2 (Seiscientos setenta y uno metros cuadrados) .-

277. El Sr. ANGEL RENE GONZALEZ VEGAS, con C.I.N° 3.347.023, vive y desarrolla labores productivas en el lote urbano 2, manzana PU_H, con una superficie de 297 mts2 (Doscientos noventa y siete metros cuadrados) .-

278. La Sra. LAURA GOMEZ BERTTE, con C.I.N° 4.785.901, vive y desarrolla labores productivas en el lote urbano 3, manzana PU_H, con una superficie de 298 mts2 (Doscientos noventa y ocho metros cuadrados) .-

279. La Sra. FATIMA ELISABET VERA, con C.I.N° 7.410.830, vive y desarrolla labores productivas en el lote urbano 5, manzana PU_H, con una superficie de 298 mts2 (Doscientos noventa y ocho metros cuadrados) .-

280. La Sra. DOMINGA RODRIGUEZ VDA DE GODOY, con C.I.N° 4.179.785, vive y desarrolla labores productivas en el lote urbano 6, manzana PU_H, con una superficie de 298 mts2 (Doscientos noventa y ocho metros cuadrados) .-

281. La Sra. DANIELA ACOSTA DE RUIZ DIAZ, con C.I.N° 2.680.876, vive y desarrolla labores productivas en el lote urbano 9, manzana PU_H, con una superficie de 298 mts2 (Doscientos noventa y ocho metros cuadrados) .-

282. La Sra. CATALINA RUIZ DIAZ ACOSTA, con C.I.N° 3.619.612, vive y desarrolla labores productivas en el lote urbano 10, manzana PU_H, con una superficie de 298 mts2 (Doscientos noventa y ocho metros cuadrados) .-

283. La Sra. MANUELA MEDINA SALVIONI, con C.I.N° 1.121.797, vive y desarrolla labores productivas en el lote urbano 14, manzana PU_H, con una superficie de 298 mts2 (Doscientos noventa y ocho metros cuadrados) .-

284. El Sr. JUAN GONZALEZ, con C.I.N° 1.683.389,





INDERT

Instituto Nacional de Desarrollo Rural y de la Tierra
 ...//...//... Tacuary 276

Página N° 65/69

INDERT R.P. N° 273/17

POR LA CUAL SE ADJUDICAN VARIOS LOTES EN LA COLONIA KOE RORY, DISTRITO DE JUAN E O LEARY, DEPARTAMENTO DE ALTO PARANA.-

Asunción, 22 de febrero de 2017

labores productivas en el lote urbano 15, manzana PU_H, con una superficie de 298 mts2 (Doscientos noventa y ocho metros cuadrados) .-

285. La Sra. MYRIAN GALEANO, con C.I.N° 5.382.136, vive y desarrolla labores productivas en el lote urbano 16, manzana PU_H, con una superficie de 298 mts2 (Doscientos noventa y ocho metros cuadrados) .-

286. El Sr. JUSTO GERMAN AYALA, con C.I.N° 1.164.247, vive y desarrolla labores productivas en el lote urbano 21, manzana PU_H, con una superficie de 298 mts2 (Doscientos noventa y ocho metros cuadrados) .-

287. La Sra. ESMELDA CASTILLO GIMENEZ, con C.I.N° 3.844.519, vive y desarrolla labores productivas en el lote urbano 22, manzana PU_H, con una superficie de 298 mts2 (Doscientos noventa y ocho metros cuadrados) .-

288. La Sra. FLORENTINA ROMERO MONGES, con C.I.N° 4.044.514, vive y desarrolla labores productivas en el lote urbano 25, manzana PU_H, con una superficie de 298 mts2 (Doscientos noventa y ocho metros cuadrados) .-

289. El Sr. RODRIGO FABIAN MARTINEZ, con C.I.N° 4.654.769, vive y desarrolla labores productivas en el lote urbano 26, manzana PU_H, con una superficie de 298 mts2 (Doscientos noventa y ocho metros cuadrados) .-

290. El Sr. CARLOS LEZME PEÑA, con C.I.N° 3.442.428, vive y desarrolla labores productivas en el lote urbano 27, manzana PU_H, con una superficie de 298 mts2 (Doscientos noventa y ocho metros cuadrados) .-

291. El Sr. HECTOR AMADO PEREIRA BRITZ, con C.I.N° 3.331.674, vive y desarrolla labores productivas en el lote urbano 28, manzana PU_H, con una superficie de 298 mts2 (Doscientos noventa y ocho metros cuadrados) .-

292. El Sr. OSCAR ESCOBAR, con C.I.N° 2.263.840, vive y desarrolla labores productivas en el lote urbano 30, manzana PU_H, con una superficie de 298 mts2 (Doscientos noventa y ocho metros cuadrados) .-

293. La Sra. LIMPIA CONCEPCION MARTINEZ, con C.I.N° 3.336.083, vive y desarrolla labores productivas en el lote urbano 35, manzana PU_H, con una superficie de 298 mts2 (Doscientos noventa y ocho metros cuadrados) .-

294. La Sra. CANDIDA NOGUERA DE BARRETO, con C.I.N° 2.598.399, vive y desarrolla labores productivas en el lote urbano 1, manzana PU_K, con una superficie de 622 mts2 (Seiscientos veintidos metros cuadrados) .-

295. La Sra. JORGELINA OVIEDO DE AMARILLA, con C.I.N° 2.598.399, vive y desarrolla labores productivas en el lote urbano 1, manzana PU_K, con una superficie de 622 mts2 (Seiscientos veintidos metros cuadrados) .-





INDERT

Instituto Nacional de Desarrollo Rural y de la Tierra
.../.../... Tacuary 276

Página N° 66/69

INDERT R.P. N° 273/17

POR LA CUAL SE ADJUDICAN VARIOS LOTES EN LA COLONIA KOE RORY, DISTRITO DE JUAN E O LEARY, DEPARTAMENTO DE ALTO PARANA.-

Asunción, 22 de febrero de 2017

con una superficie de 622 mts2 (Seiscientos veintidos metros cuadrados) .-

296. El Sr. FABIO MANUEL GONZALEZ LOPEZ, con C.I.N° 5.426.328, vive y desarrolla labores productivas en el lote urbano 4, manzana PU_K, con una superficie de 623 mts2 (Seiscientos veintitres metros cuadrados) .-

297. La Sra. MARIA CONCEPCION LOPEZ FRANCO, con C.I.N° 4.412.997, vive y desarrolla labores productivas en el lote urbano 7, manzana PU_K, con una superficie de 622 mts2 (Seiscientos veintidos metros cuadrados) .-

298. La Sra. FABIOLA ROSA GONZALEZ, con C.I.N° 4.339.745, vive y desarrolla labores productivas en el lote urbano 1, manzana PU_L, con una superficie de 623 mts2 (Seiscientos veintitres metros cuadrados) .-

299. La Sra. MARTINA FERREIRA DE BALBUENA, con C.I.N° 526.302, vive y desarrolla labores productivas en el lote urbano 2, manzana PU_L, con una superficie de 623 mts2 (Seiscientos veintitres metros cuadrados) .-

300. La Sra. TEODORA OJEDAS, con C.I.N° 1.443.607, vive y desarrolla labores productivas en el lote urbano 4, manzana PU_M, con una superficie de 675 mts2 (Seiscientos setenta y cinco metros cuadrados) .-

301. La Sra. JULIA LEON, con C.I.N° 972.925, vive y desarrolla labores productivas en el lote urbano 7, manzana PU_M, con una superficie de 675 mts2 (Seiscientos setenta y cinco metros cuadrados) .-

302. El Sr. EMILIO BENITEZ ORTIZ, con C.I.N° 2.659.662, vive y desarrolla labores productivas en el lote urbano 3, manzana PU_N, con una superficie de 450 mts2 (Cuatrocientos cincuenta metros cuadrados) .-

303. La Sra. VICTORINA ROJAS, con C.I.N° 5.666.072, vive y desarrolla labores productivas en el lote urbano 7, manzana PU_N, con una superficie de 675 mts2 (Seiscientos setenta y cinco metros cuadrados) .-

304. El Sr. PEDRO PEÑA, con C.I.N° 3.267.086, vive y desarrolla labores productivas en el lote urbano 10, manzana PU_N, con una superficie de 612 mts2 (Seiscientos doce metros cuadrados) .-

305. CAPILLA NIÑO JESUS, se encuentra ocupando el lote urbano 10, manzana PU_O, con una superficie de 1350 mts2 (Mil trescientos cincuenta metros cuadrados) .-

306. La Sra. DELIA FLOR ALBARENGA, con C.I.N° 620.22, vive y desarrolla labores productivas en el lote urbano 2, manzana PU_N, con una superficie de 574 mts2 (Quinientos setenta y cuatro metros cuadrados) .-

Abog. Rebecca Morfi Gantmar
Secretaria de Asesoría



Instituto Nacional de Desarrollo Rural y de la Tierra
Lic. Justo P. Cárdenas
Presidente



INDERT

Instituto Nacional de Desarrollo Rural y de la Tierra
...//...//... Tacuary 276

Página N° 67/69

INDERT R.P. N° 273/17

POR LA CUAL SE ADJUDICAN VARIOS LOTES EN LA COLONIA KOE RORY, DISTRITO DE JUAN E O LEARY, DEPARTAMENTO DE ALTO PARANA.-

Asunción, 22 de febrero de 2017

307. El Sr. EMILIANO GALEANO BRITOS, con C.I.N° 1.596.614, vive y desarrolla labores productivas en el lote urbano 10, manzana PU_P, con una superficie de 555 mts2 (Quinientos cincuenta y cinco metros cuadrados) .-

308. El Sr. CRISPINIANO PEREZ, con C.I.N° 3.271.274, vive y desarrolla labores productivas en el lote urbano 2, manzana PU_Q, con una superficie de 674 mts2 (Seiscientos setenta y cuatro metros cuadrados) .-

309. La Sra. GRACIELA VILLALBA CONTRERA, con C.I.N° 3.743.252, vive y desarrolla labores productivas en el lote urbano 3, manzana PU_Q, con una superficie de 675 mts2 (Seiscientos setenta y cinco metros cuadrados) .-

310. La Sra. PETRONILA CONTRERA DE VILLAR, con C.I.N° 3.030.938, vive y desarrolla labores productivas en el lote urbano 4, manzana PU_Q, con una superficie de 675 mts2 (Seiscientos setenta y cinco metros cuadrados) .-

311. La Sra. ANICIA ROLON AQUINO, con C.I.N° 3.888.776, vive y desarrolla labores productivas en el lote urbano 5, manzana PU_Q, con una superficie de 757 mts2 (Setecientos cincuenta y siete metros cuadrados) .-

312. La Sra. INOCENCIA AQUINO MELGAREJO, con C.I.N° 4.166.830, vive y desarrolla labores productivas en el lote urbano 6, manzana PU_Q, con una superficie de 768 mts2 (Setecientos sesenta y ocho metros cuadrados) .-


313. La Sra. TEODOLINA GONZALEZ DE LOPEZ, con C.I.N° 1.667.749, vive y desarrolla labores productivas en el lote urbano 10, manzana PU_Q, con una superficie de 665 mts2 (Seiscientos sesenta y cinco metros cuadrados) .-

314. La Sra. PABLINA GONZALEZ SANDOVAL, con C.I.N° 2.098.612, vive y desarrolla labores productivas en el lote urbano 6, manzana PU_R, con una superficie de 753 mts2 (Setecientos cincuenta y tres metros cuadrados) .-

315. La Sra. BLANCA ELIZABETH CARDOZO, con C.I.N° 4.154.058, vive y desarrolla labores productivas en el lote urbano 9, manzana PU_R, con una superficie de 831 mts2 (Ochocientos treinta y uno metros cuadrados) .-

316. La Sra. CARMEN BURGO BENITEZ, con C.I.N° 4.468.043, vive y desarrolla labores productivas en el lote urbano 1, manzana PU_S, con una superficie de 613 mts2 (Seiscientos trece metros cuadrados) .-

317. La Sra. RUTH ESTER VAZQUEZ VILLAGRA, con C.I.N° 4.854.356, vive y desarrolla labores productivas en el lote urbano 2, manzana PU_P, con una superficie de 605 mts2 (Seiscientos cinco metros cuadrados) .-





INDERT

Instituto Nacional de Desarrollo Rural y de la Tierra
 . . . / . . . / . . . Tacuary 276

Página N° 68/69

INDERT R.P. N° 273/17

POR LA CUAL SE ADJUDICAN VARIOS LOTES EN LA COLONIA KOE RORY, DISTRITO DE JUAN E O LEARY, DEPARTAMENTO DE ALTO PARANA.-

Asunción, 22 de febrero de 2017

318. La Sra. DOMINGA ROMERO QUINTANA, con C.I.N° 3.584.006, vive y desarrolla labores productivas en el lote urbano 4, manzana PU_S, con una superficie de 612 mts2 (Seiscientos doce metros cuadrados) .-

319. La Sra. CLAUDIA MERCADO BARRETO, con C.I.N° 7.388.847, vive y desarrolla labores productivas en el lote urbano 3, manzana PU_T, con una superficie de 1 has. 0278 mts2 (Uno hectareas con Doscientos setenta y ocho metros cuadrados) .-

320. La Sra. BLANCA CONCEPCION BRANDELL BENITEZ, con C.I.N° 4.297.463, vive y desarrolla labores productivas en el lote urbano 4, manzana PU_T, con una superficie de 1 has. 0187 mts2 (Uno hectareas con Ciento ochenta y siete metros cuadrados) .-

321. La Sra. GLADYS DIONICIA GONZALEZ, con C.I.N° 5.344.657, vive y desarrolla labores productivas en el lote urbano 5, manzana PU_T, con una superficie de 1 has. 0096 mts2 (Uno hectareas con Noventa y seis metros cuadrados) .-

322. La Sra. MARINA AREVALOS MOREL, con C.I.N° 2.135.161, vive y desarrolla labores productivas en el lote urbano 6, manzana PU_T, con una superficie de 1 has. 0005 mts2 (Uno hectareas con Cinco metros cuadrados) .-

323. La Sra. CRISOLINA OJEDA QUINTANA, con C.I.N° 2.157.487, vive y desarrolla labores productivas en el lote urbano 5, manzana PU_LL, con una superficie de 653 mts2 (Seiscientos cincuenta y tres metros cuadrados) .-


324. La Sra. VIVIANA BARRETO CAÑETE, con C.I.N° 2.837.382, vive y desarrolla labores productivas en el lote urbano 6, manzana PU_LL, con una superficie de 653 mts2 (Seiscientos cincuenta y tres metros cuadrados) .-

Art.2°.- ADJUDICAR a titulo gratuito los lotes ubicados en la Colonia KOE RORY, Distrito de JUAN E O LEARY, Departamento de ALTO PARANA, cuyo antecedente es la Finca 303, Padrón 338, del Distrito de KOE RORY, a favor de las instituciones públicas que se nombran a continuación

1. MINISTERIO DE EDUCACION Y CIENCIAS, ocupa el lote colonial agrícola 9, manzana K, con una superficie de 2 has. 9986 mts2 (Dos hectareas con Nueve mil novecientos ochenta y seis metros cuadrados) .-

2. MINISTERIO DE EDUCACION Y CIENCIAS, ocupa el lote urbano 1, manzana PU_E, con una superficie de 1 has. 1137 mts2 (Uno hectareas con Mil ciento treinta y siete metros cuadrados) .-

3. MINISTERIO DE EDUCACION Y CIENCIAS, ocupa el





INDERT

Instituto Nacional de Desarrollo Rural y de la Tierra
 Tacuary 276

Página N° 69/69

INDERT R.P. N° 273/17

POR LA CUAL SE ADJUDICAN VARIOS LOTES EN LA COLONIA KOE RORY, DISTRITO DE JUAN E O LEARY, DEPARTAMENTO DE ALTO PARANA.-

Asunción, 22 de febrero de 2017

, manzana PU_E, con una superficie de 1 has. 1036 mts²
 (Uno hectáreas con Mil treinta y seis metros cuadrados) .-

4. MINISTERIO DE SALUD PUBLICA Y BIENESTAR SOCIAL, ocupa el lote urbano 2A, manzana PU_I, con una superficie de 3000 mts² (Tres mil metros cuadrados) .-

Art.3°.- ESTABLECER para los beneficiarios precedentemente citados, las siguientes condiciones y obligaciones, sin perjuicio de las establecidas en el Estatuto Agrario: 1) Abonar el 10% del valor del lote, en el plazo de 1 año, so pena de incurrir en mora. En caso de haber abonado más del 10%, será considerado en mora, a partir del año siguiente a la presente resolución. 2) Residir en el lote y explotarlo directamente, conforme lo establecido en la Ley 1863/02. 3) El adjudicatario, acepta que en caso de incumplimiento de sus obligaciones o de comprobarse posteriormente que el mismo no posee calidad de beneficiario, la adjudicación quedará rescindida y el inmueble revertirá al patrimonio del INDERT.-----

Art.4°.- AUTORIZAR , a la Gerencia de Créditos, a fraccionar los saldos existentes en diez cuotas anuales, conforme las previsiones del Estatuto Agrario. En caso de constatar que los adjudicatarios hubieran realizado, erróneamente, pagos por otro lote de la misma colonia, se autoriza a la Gerencia de Créditos a transferir dichos créditos en relación al lote adjudicado.-----

Art.5°.- AUTORIZAR a la Dirección Central de Trámites, a formular tantos expedientes como lotes adjudicados por la presente resolución, conforme R.P. N° 3778/15.-----

Art.6°.- DEJAR CONSTANCIA de la presente resolución, vía Secretaría General, en el sistema informático SIRA, en los expedientes administrativos que guarden relación a los lotes adjudicados, para los efectos correspondientes.-----

Art.7°.- COMUNIQUESE a quienes correspondiere, para ser archivado.-----



REBECA T. MORIN GENNARO
 SECRETARIA GENERAL



LIC. JUSTO P. CARDENAS
 PRESIDENTE DEL INDERT

